

MODULARIO
F. rig. rend. 487

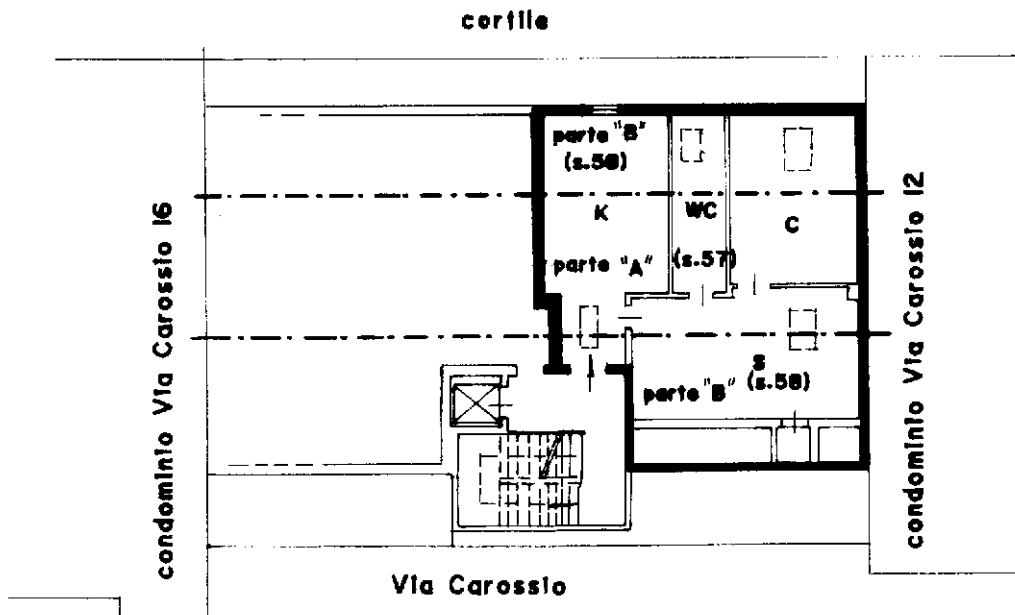


MINISTERO DELLE FINANZE
DIPARTIMENTO DEL TERRITORIO
CATASTO EDILIZIO URBANO (RDL 13-4-1939, n. 652)

MOD. **BN** (CEU)

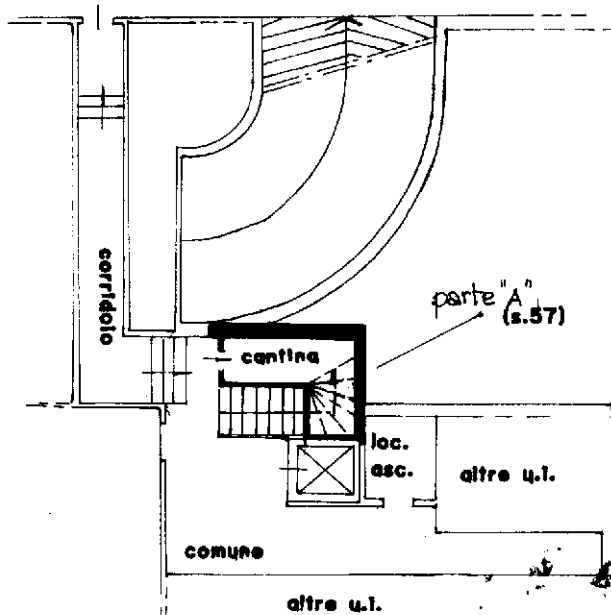
LIRE
200

Planimetria di u.i.u. in Comune di **TORINO** via **CAROSSIO** civ. **12**



PIANO SESTO

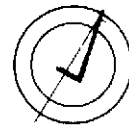
Hm. 2.20



PIANO INTERRATO

H. 2.60

ORIENTAMENTO



SCALA DI 1: 200

Dichiarazione di N.C.
Denuncia di variazione

Compilata dal **GEOM. BAR ALBERTO**
(Titolo, cognome e nome)

RISERVATO ALL'UFFICIO

Data presentazione: 13/12/2001 - Data: 26/08/2022 - n. T137052 - Richiedente: GDOCRD66A08L219R

Totale scala: 1. - Formato di acquisizione: A4(210x297) - della provincia di **TORINO** n. **6146**

n. **1890** sub. **57**
58

data **12 / 2001** Firma

