

MINISTERO DELLE FINANZE

DIREZIONE GENERALE DEL CATASTO E DEI SERVIZI TECNICI FINANZIARI

ACCERTAMENTO GENERALE DELLA PROPRIETA' IMMOBILIARE URBANA

(R. D. L. 13 APRILE 1939 - XVII, N. 659)

Deleg. immobiliari urbani denunciati con la Scheda N.° 8353990

Gossato

Ditta

... designare cognome, nome, potestà del solo primo intestatario

ACCERTAMENTO GENERALE DELLA PROPRIETA' IMMOBILIARE URBANA

(R. D. L. 13 aprile 1939 - XVII, n. 659)

COMUNE

di Gossato

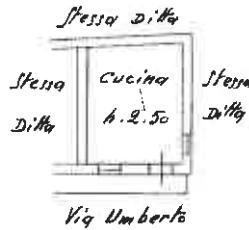
Taloncino di riscontro DELLA

SCHEDA NUMERO

8353990

AVVERTENZA: Il presente taloncino deve essere intestato a cura del dichiarante sulla planimetria (riproducendo la unità immobiliare denunciata con la presente scheda) da presentare ai sensi dell'articolo 7 del R. D. L. 13 aprile 1939 - XVII, n. 659

2: p.



ORIENTAMENTO



SCALA 1: 200

Compilata da: Geom. Aguglia Arnaldo (Fratelli Aguglia - Ingegneri del Comune)

Inscritto all'Albo dei Geometri della Provincia di Vercelli

Data 12. 2. 1940 xrm firma Arnaldo Aguglia

Ultima planimetria in atti



MINISTERO DELLE FINANZE
DIREZIONE GENERALE DEL CATASTO E DEI SERVIZI TECNICI ERARIALI
ACCERTAMENTO GENERALE DELLA PROPRIETA' IMMOBILIARE URBANA
(L. DEL DELTO ELCCCL 15 APRILE 1939 N. 1059)

degli immobili urbani denunciati con la Scheda N° **8353989**
Cossato Ditta [REDACTED]

"Seguire cognome, nome, paternità del solo primo intestatario"

ACCERTAMENTO GENERALE DELLA
PROPRIETA' IMMOBILIARE URBANA

(R. D. L. 13 aprile 1939-XVII, n. 662)

COMUNE

di [REDACTED]

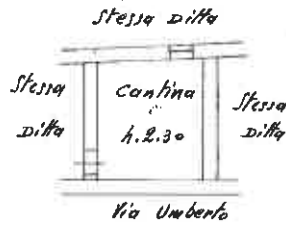
Talloncino di riscontro
DELLA

SCHEDA NUMERO

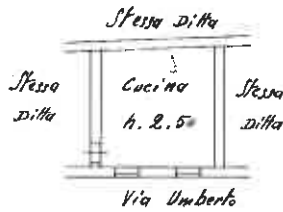
8353989

AVVERTENZA: Il presente
talloncino deve essere incollato a
cura del dichiarante sulla plani-
metria (riproducendo la unità im-
mobiliare denunciata con la pre-
sente scheda) da presentare ai
sensi dell'articolo 7 del R. D. L.
13 aprile 1939-XVII, n. 662.

p. semiint.



2° p.



ORIENTAMENTO



SCALA di 1:200

Compilata da:

Geom. Aguggio Arnoldo

(Firma)

Iscritto all'Albo dei Geometri
della Provincia di **Vercelli**

Data **12-2-1940** x m. Firma *Arnoldo Aguggio*

Ultima planimetria in atti



MINISTERO DELLE FINANZE

DIREZIONE GENERALE DEL CATASTO E DEI SERVIZI TECNICI ERARIALI

ACCERTAMENTO GENERALE DELLA PROPRIETA' IMMOBILIARE URBANA

(R. DECRETO LEGGE 13 APRILE 1939 XVII N. 652)

Planimetria degli immobili urbani denunciati con la Scheda N° 8353988

Comune *Cesate*

Ditta " [redacted] "

Via

" Segnare cognome, nome, paternità del solo primo intestatario

ACCERTAMENTO GENERALE DELLA PROPRIETA' IMMOBILIARE URBANA
 (R.D.L. 13 aprile 1939-XVII, n. 652)

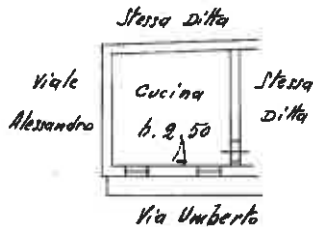
COMUNE
 di *Cesate*

Taloncino di riscontro
 DELLA
 SCHEDA NUMERO
 8353988

Arnoldo

AVVERTENZA: Il presente taloncino deve essere incollato a cura del dichiarante sulla planimetria (riprodotta in un...

2. p.



ORIENTAMENTO



SCALA di 1: 200

Compilata da:

Geom. Agostino Arnoldo
(Titolo, nome e cognome del Tecnico)

Iscritto all'Albo dei Geometri
della Provincia di *Vercelli*

Data *19-2-1940 xviii* Firma *Arnoldo*

Ultima planimetria in atti

