

**Agenzia del Territorio
CATASTO FABBRICATI**
Ufficio provinciale di
Milano

Dichiarazione protocollo n. **MI0463655** del **17/07/2006**
Planimetria di u.i.u. in Comune di Legnano
Via Colli Di Sant' Erasmo

Identificativi Catastali:
Sezione: 27
Foglio: 130
Particella: 130
Subalterno: 702

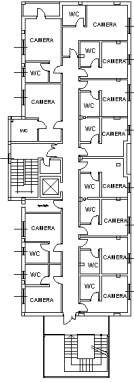
Compilata da:
Antognazzi Francesco
Iscritto all'albo:
Geometri
Prov. Milano
N. 9068

Scala 1: 500

n. 1



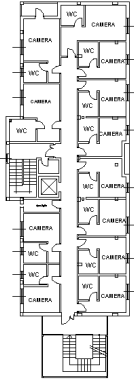
PIANO QUARTO H= 2.70



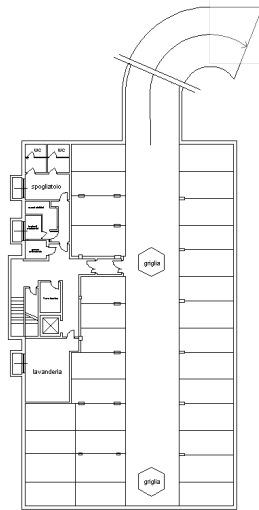
PIANO TERZO H= 2.80



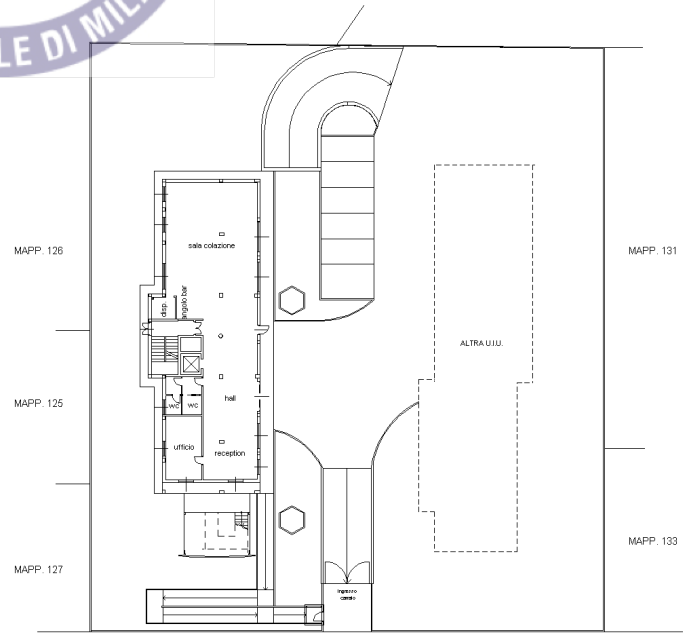
PIANO SECONDO H= 2.80



PIANO PRIMO H= 2.80



PIANO INTERRATO H= 2.75



PIANO TERRA H= 2.85

Via Colli di S. Erasmo

Catasto dei Fabbricati - Situazione al 26/07/2023 - Comune di LEGNANO(E514) - < Foglio 27 - Particella 130 - Subalterno 702 >
VIA COLLI DI SANT' ERASMO n. 49-51 Piano S1-1 - 2-3 - 4T