

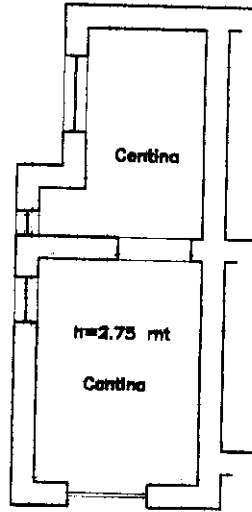
MODULARIO  
F. Catasto 214



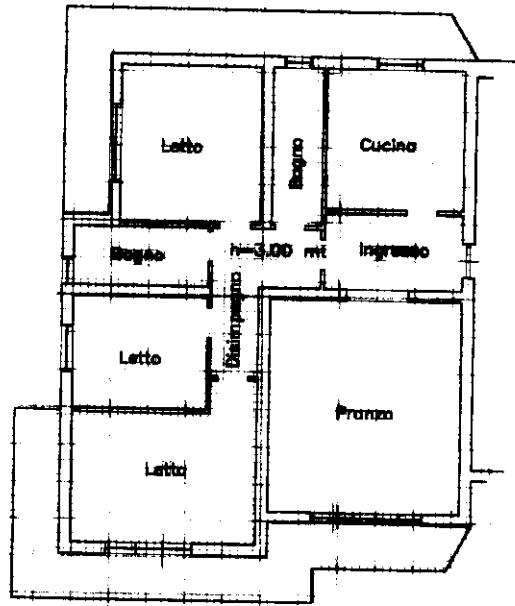
MINISTERO DELLE FINANZE  
DIPARTIMENTO DEL TERRITORIO  
**CATASTO EDILIZIO URBANO** (RDL 13-4-1939, N. 652)

MOD. **BN** (CE)

Planimetria di u.i.u. in Comune di SAN GIOVANNI INC. via ARDUINO civ. 48

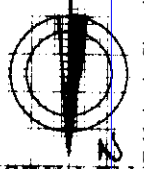


Piano Terra



Piano Secondo

ORIENTAMENTO



SCALA DI 1:100

Dichiarazione di N.C.   
Denuncia di variazione

Compilata dal INGEGNERE  
(Titolo, cognome e nome)

RISERVATO ALL'UFFICIO

Ultima planimetria in atti  
Identificativi catastali

Iscritto all'albo de. OLI INGEGNERI

Data presentazione: 18 27/12/2001 - Data: 26/02/2024 - n. T305916 - Richiedente: BSTDRA61M29G838R  
Totale schede: 407 della provincia di FROSINONE 719

data 18.12.01 Firma [Signature]

invari 01  
Catasto Fabbricati - Situazione al 26/02/2024 - Comune di SAN GIOVANNI INCARICO (H917) - < Foglio 18 - Particella 407 - Subalterno 5 >  
Firmato digitalmente da UBAPPEC S.P.A. NG CA 3 Serial#: 76864787fcf5be82df8c77b50ed87023

Programma 2000 - Ist. Poligr. e Zecca dello Stato