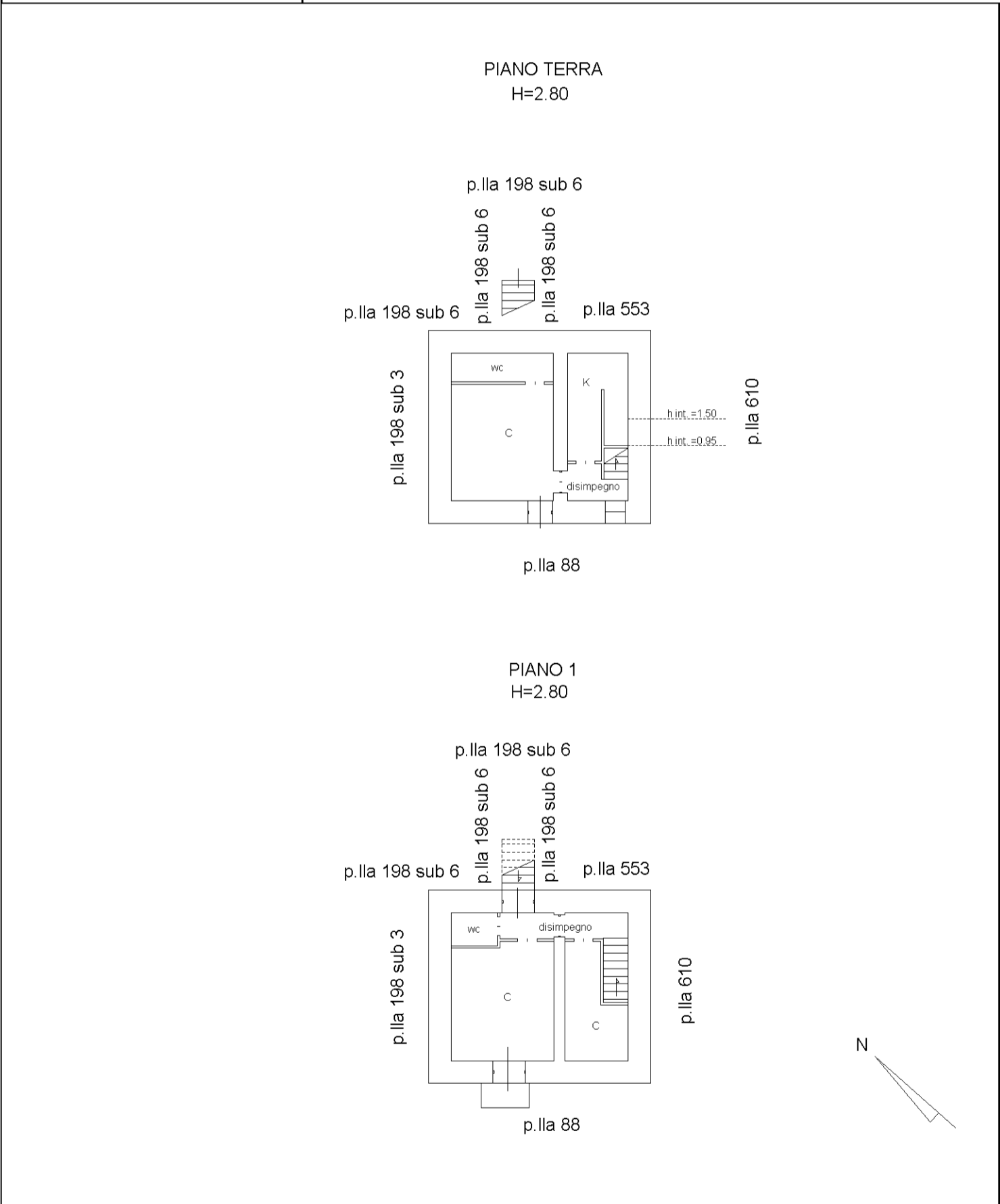


**Agenzia delle Entrate
CATASTO FABBRICATI
Ufficio Provinciale di
Foggia**

Dichiarazione protocollo n. FG0071338 del 17/05/2018	
Planimetria di u.i.u. in Comune di Sant'agata Di Puglia	
Contrada Santa Maria D' Olivola	civ. 32
Identificativi Catastali:	Compilata da: De Sisto Pasqualino
Sezione: Foglio: 71	Iscritto all'albo: Geometri
Particella: 198	Prov. Avellino
Subalterno: 9	N. 3062

Scheda n. 1 Scala 1:200



invar 01

Catasto dei Fabbricati - Situazione al 17/11/2023 - Comune di SANT'AGATA DI PUGLIA(1193) - < Foglio 71 - Particella 198 - Subalterno 9 >
SITREP:DS&ATOWAVUOROVPA SQUINCE&Aves&2 P&anIF&CAMERE QUALIFIED ELECTRONIC SIGNATURE CA Serial#: 300b16

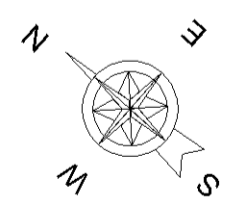
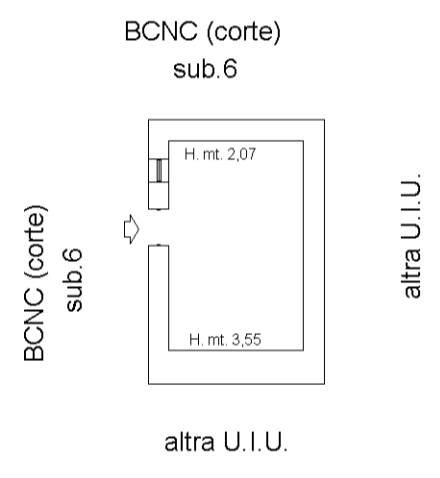
**Agenzia del Territorio
CATASTO FABBRICATI
Ufficio Provinciale di
Foggia**

Dichiarazione protocollo n. FG0014489 del 23/01/2006	
Planimetria di u.i.u. in Comune di Sant'agata Di Puglia	
Contrada Santa Maria D'olivola civ. SNC	
Identificativi Catastali:	Compilata da: Pasquariello Crescenzo
Sezione:	Iscritto all'albo: Geometri
Foglio: 71	Prov. Foggia
Particella: 553	N. 1928
Subalterno:	

Scheda n. 1 Scala 1:200

DEPOSITO
H int. = mt. 2,80

PIANO TERRA



invar 01