

**Agenzia del Territorio
CATASTO FABBRICATI
Ufficio Provinciale di
Bergamo**

Dichiarazione protocollo n. BG0392246 del 19/11/2008

Planimetria di u.i.u. in Comune di Costa Volpino

Via Cesare Battisti

civ. 22

Identificativi Catastali:

Sezione: CI

Foglio: 9

Particella: 7651

Subalterno: 702

Compilata da:
Medici Giacomo

Iscritto all'albo:
Geometri

Prov. Bergamo

N. 1981

Scheda n. 2 Scala 1:500

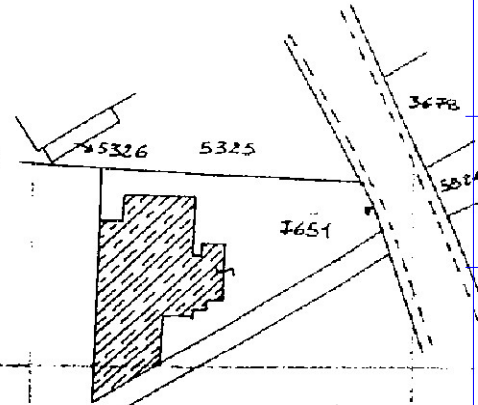
planimetria di u.i.u. in Comune di COSTA VOLPINO via C. BATTISTI civ. 22

ESTRATTO MAPPA

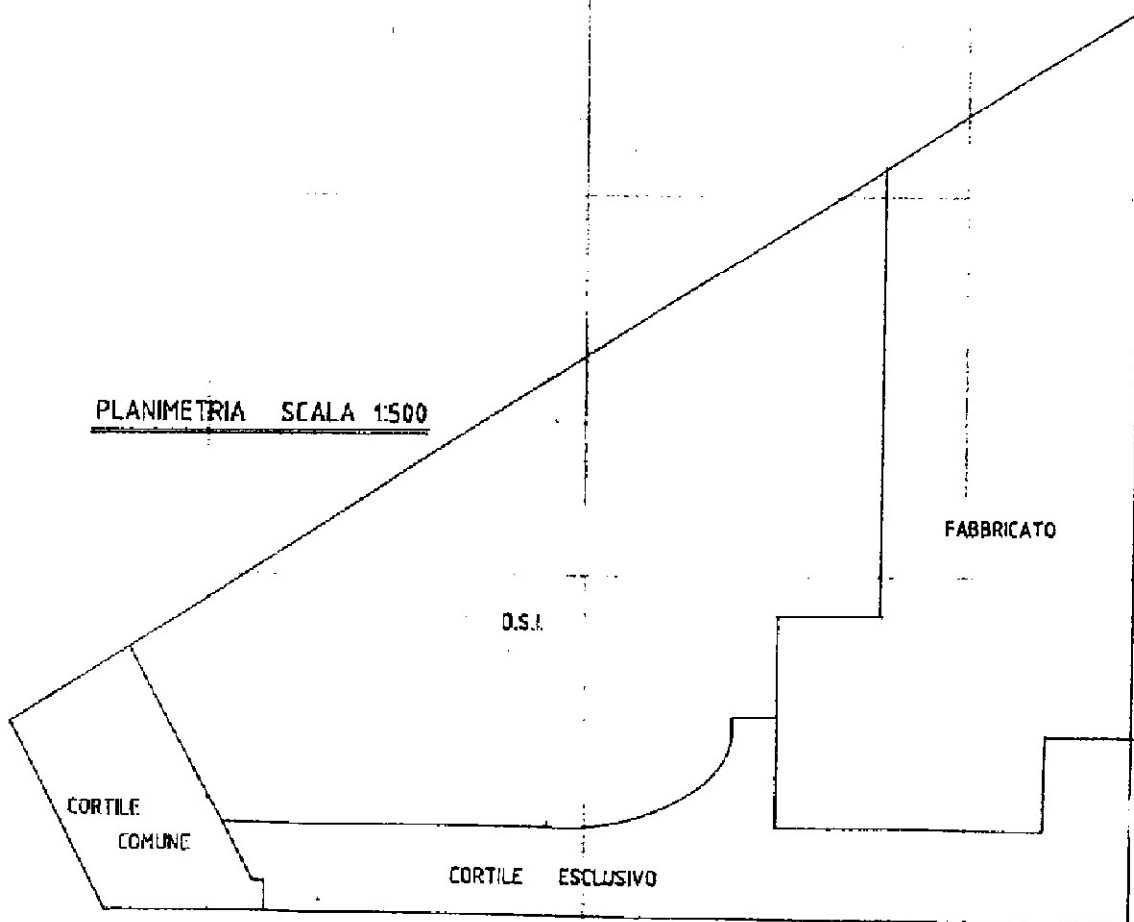
SCALA 1:2000

FGL. 9

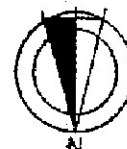
MAPP. 7651



PLANIMETRIA SCALA 1:500



ORIENTAMENTO



SCALA DI 1:200

FUSIONE, DEMOLIZIONE PARZIALE E DIVISIONE DEL PROT. 12422/1, 12422/2, 12422/3 DEL 05.08.1993

ASSUNTO IL NUOVO IDENTIFICATIVO FGL 9 PROT. 226299 SUB. b.

Ultima planimetria in atti

Catasto dei Fabbricati - Situazione al 01/07/2024 - Comune di COSTA VOLPINO(D117) - < Sez. urbana CI - Foglio 9 - Particella 7651 - Subalterno 702 >
VIA CESARE BATTISTI n. 22 Piano T-1