



MINISTERO DELLE FINANZE

DIREZIONE GENERALE DEL CATASTO E DEI SERVIZI TECNICI ERARIALI

ACCERTAMENTO GENERALE DELLA PROPRIETA' IMMOBILIARE URBANA

(R. DECRETO LEGGE 13 APRILE 1939 XVI, N. 652)

Planimetria degli immobili urbani denunciati con la Scheda N° 15280365

Comune di Tarquinia

Ditta " [redacted] "

Via Piazza Trento e Trieste n. 28

Segnare cognome, nome, paternità del solo primo intestatario

ACCERTAMENTO GENERALE DELLA PROPRIETA' IMMOBILIARE URBANA

R.D.L. 13 aprile 1939-XVI, n. 652

COMUNE

di Tarquinia


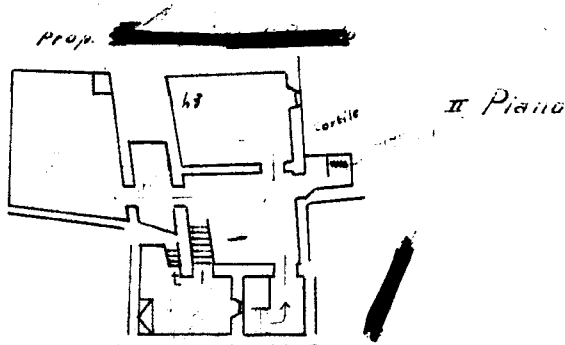
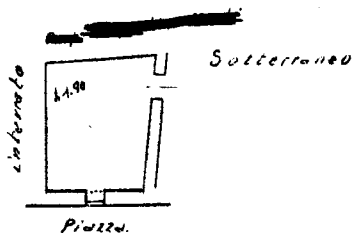
Talloncino di riscontro

DELLA

SCHEDA NUMERO

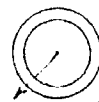
15280365

AVVERTENZA: Il presente talloncino deve essere incollato a cura del dichiarante sulla planimetria (riproducendo la unità immobiliare denunciata con la presente scheda) da presentare al sensi dell'articolo 7 del R. D. L. 13 aprile 1939-XVII, n. 652.



2
241
8

ORIENTAMENTO



SCALA di 1: 200

Compilata da:

Geom. [redacted]
(Titolo, nome e cognome del tecnico)

Iscritto all'Albo dei Geometri
della Provincia di Viterbo

Data 14 febbraio 1980 Firma [redacted]

Ultima planimetria in atti

Catasto dei Fabbricati - Situazione al 25/04/2023 - Comune di TARQUINIA(D024) - < Foglio 72 - Particella 241 - Subalfermo 8 ->
PIAZZA NAZIONALE n. 28 Piano 2
input 01