

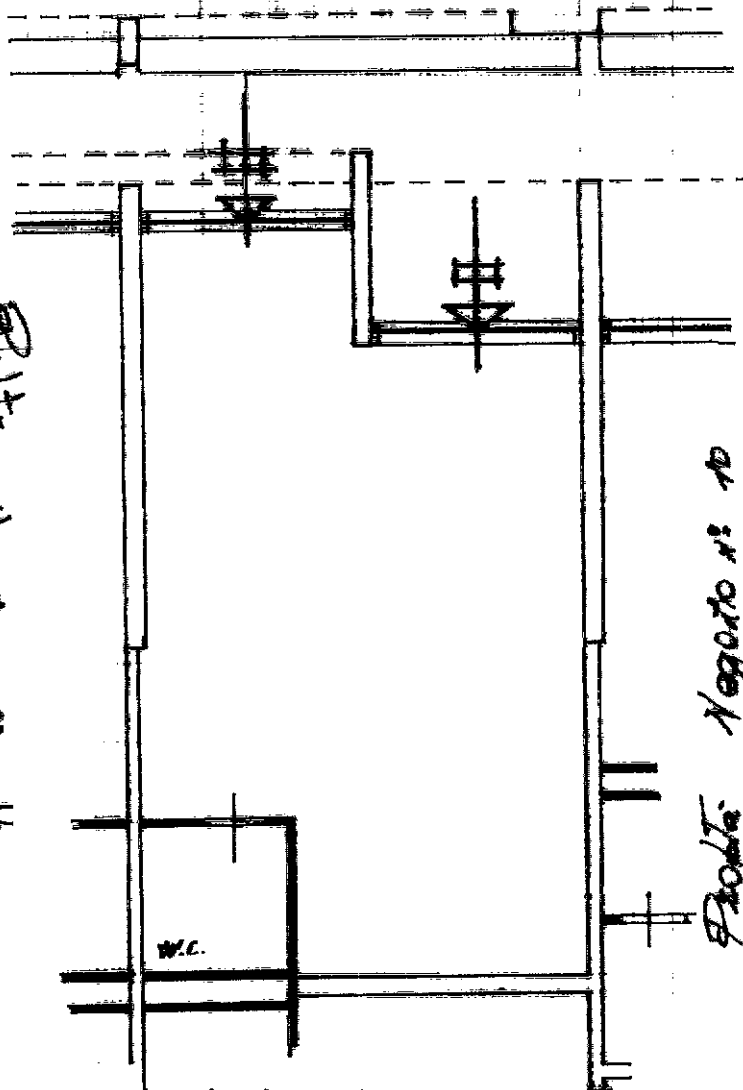


CATASTO EDILIZIO URBANO (RDL 13-4-1938, n. 852)

L.P.E.
385

Planimetria di u.i.u. in Comune di APRILIA via Di Guardafano civ. 46

PIANO TERRA NEGOZIO n° 12
H. mt. 3,00 lotto B / Edif. ovato.

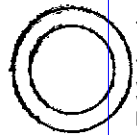


Proprietà Negozio n° 14

Proprietà Negozio n° 10

Proprietà Negozio n° 11

ORIENTAMENTO




SCALA DI 1:

Rome - Istituto Poligrafico e Zecca dello Stato - PV

Ultima planimetria in atti
Dichiarazione di N.C.
Denuncia di variazione
Data presentazione: 16/01/1993 - Data: 07/06/2019 - n. T111153 - Richiedente: FLPFMS57E13F937V
Totale schede di acquisizione: 14 (di cui 10 in corso di acquisizione)
F. 10
n. 110 sub. 14

Compilata dal Arch. Luigi Marazzita
della provincia di Roma
data 16 GEN 1993



RESERVATO ALL'UFFICIO
16 GEN. 1993
1078/P3

Catasto dei Fabbricati - Situazione al 07/06/2019 - Comune di APRILIA (A341) - < Foglio: 70 - Particella: 110 - Subalterno: 44 >
VIA GUARDAPASSO piano: T interno: 12;