

ALLEGATO - N°3

Planimetria catastale- Lotto 2

MODULARIO
F. rig. rend. 467



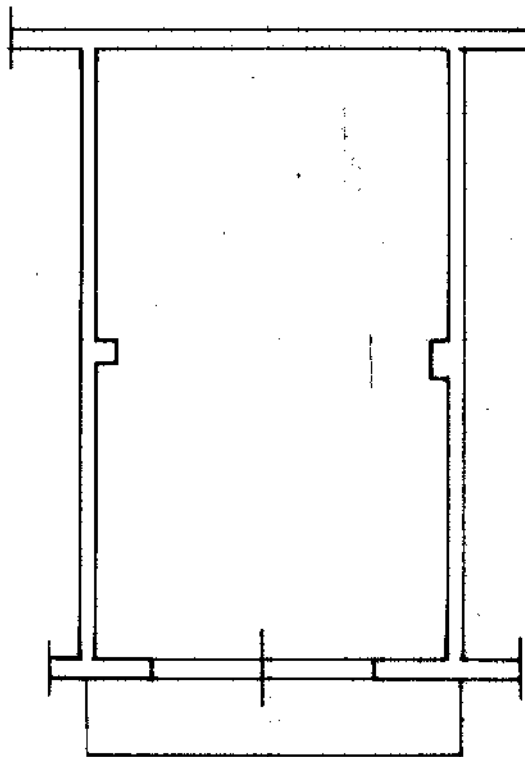
MINISTERO DELLE FINANZE
DIPARTIMENTO DEL TERRITORIO
CATASTO EDILIZIO URBANO (RDL 13-4-1939, n. 652)

MOD. BN (CEU)

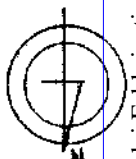
LIRE
500

Planimetria di u.i.u. in Comune di MUGNANO via ADA NEGRI civ.

PIANO TERRA
H = 3,00 mt.



ORIENTAMENTO



SCALA DI 1:100

Catasto di attuazione al 25/09/2019 - Comune di MUGNANO DI NAPOLI (F799) - < Foglio: 5 - Particella: 68 - Subalterno: 464 >
VIA ADA NEGRI piano: T;

Rome - Istituto Poligrafico e Zecca dello Stato - P.V.

Dichiarazione di N.C.
Denuncia di variazione

Compilata dal ARCH. BRACCI DARIO
(Titolo, cognome e nome)

RISERVATO ALL'UFFICIO

22 MAR. 1996

4845

Data presentazione: 22/03/1996 - Data: 25/09/2019 - n. T306009 - Richiedente: MZZTZN69S61F839D
Totale schede di acquisizione: 4 (210x297) - Formato stampa richiesto: A4 (210x297)

F. 5
n. 68 sub. 464

della provincia di NAPOLI n. 3562

date Firma

MODULARIO
F. rig. rend. 467




MINISTERO DELLE FINANZE
DIPARTIMENTO DEL TERRITORIO
CATASTO EDILIZIO URBANO (RDL 13-4-1939, n. 652)

MOD. BN (CEU)

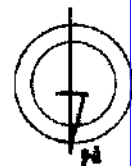
LIRE
500

Planimetria di u.i.u. in Comune di MUGNANO via ADA NEGRI civ.

PIANO TERRA
H = 3,00 mt.



ORIENTAMENTO



SCALA DI 1:100

Catasto dei Fabbricati - Situazione al 25/09/2019 - Comune di MUGNANO DI NAPOLI (F799) - < Foglio: 5 - Particella: 68 - Subalterno: 465 >
MUGNANO DI NAPOLI
VIA ADA NEGRI piano: T;

Dichiarazione di N.C.
Denuncia di variazione

Compilata da ARCH. BRACCI DARIO
(Titolo, cognome e nome)

RISERVATO ALL'UFFICIO

Data presentazione: 22/03/1996 - Data: 25/09/2019 - n. T306011 - Richiedente: MZZTZN69S61F839D
Totale sheets: 5 - Foglio: 5 - Particella: 68 - Subalterno: 465 - Stampa richiesta: A4(210x297)

27 MAR. 1996

F. n. 68 sub. 465

della provincia di NAPOLI n. 462
data Firma Leoluca

4845

