

**Agenzia del Territorio  
CATASTO FABBRICATI  
Ufficio Provinciale di  
Frosinone**

Dichiarazione protocollo n. FR0054928 del 28/02/2007

Planimetria di u.i.u. in Comune di Arnara

Via Colle Romano

civ. 8

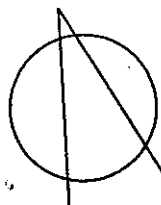
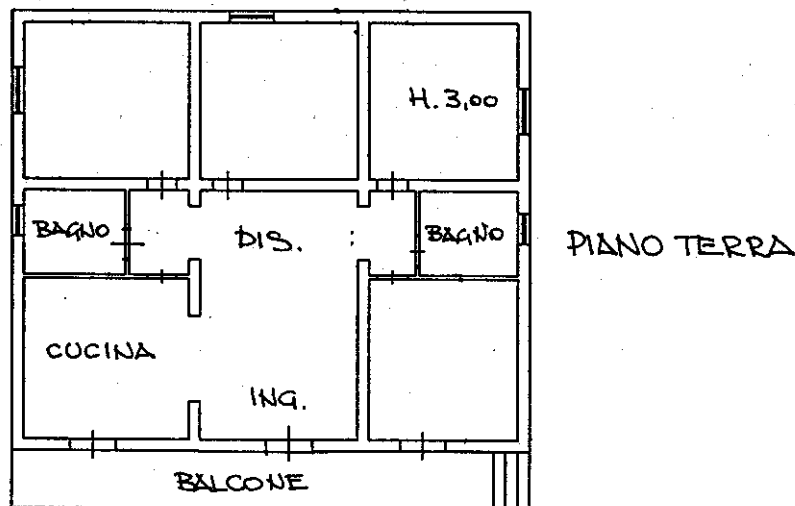
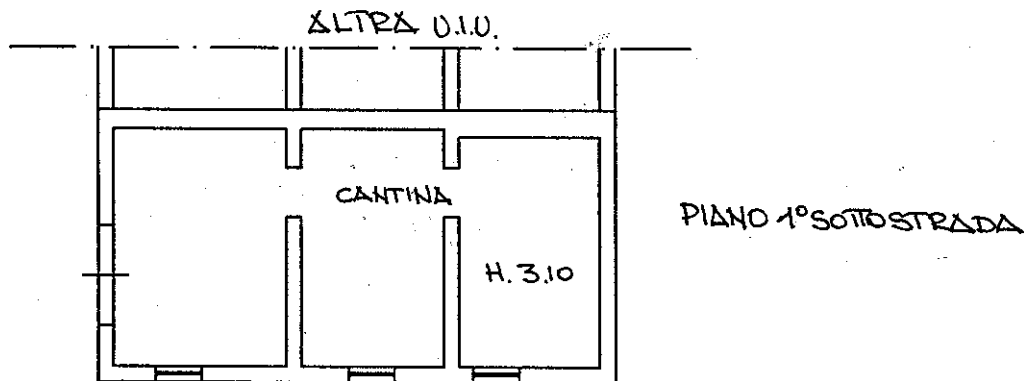
Identificativi Catastali:

Sezione:  
Foglio: 6  
Particella: 182  
Subalterno: 2

Compilata da:  
Raponi Andrea  
Iscritto all'albo:  
Architetti

Prov. Frosinone N. 642

Scheda n. 1 Scala 1:200



Catasto dei Fabbricati - Situazione al 25/02/2020 - Comune di ARNARA (A421) - < Foglio: 6 - Particella: 182 - Subalterno: 2 >  
VIA COLLE ROMANO n. 8 piano: T-S1;

Ultima planimetria in atti