



Ispezione telematica

n. T1 148693 del 13/05/2024

Inizio ispezione 13/05/2024 11:52:08

Tassa versata € 3,60

Richiedente FNCMRT

Nota di trascrizione

Registro generale n. 19598

Registro particolare n. 16310

Data di presentazione 06/12/1974

Variata in data 16/01/2019

La formalità e' stata validata dall'ufficio



Dr. GUIDO PAULONE
NOTAIO
TREGNAGO - Via Unità D'Italia - Tel. 658041

Cas. 19598
Trascrizione
N. 16310
d. U.G. 1974

3554 - 124

In carta semplice ai sensi del D.L. 24 febbraio 1948
n. 114 e successive disposizioni.

CONSERVATORIA DEI REGISTRI IMMOBILIARI DI VERONA

NOTA DI TRASCRIZIONE

a carico di

18.7

[REDACTED]

13526 ✓

a favore di

7 a 123 ✓

[REDACTED]

3 a 124 ✓

TITOLI

1 a 121 ✓

Severino

Atto a rogito Notaio Guido Paulone di Tregnago in data

16.11.1974 Rep. N. 35728, registrato a Scava il

5.12.1974 al n. 1394 vol. 112 Mod. Esp. -

in virtù del quale le signore

[REDACTED] in solido e congiuntamente tra loro,

hanno cedute e vendute al sig. [REDACTED] che

ha accettato ed acquistato per il prezzo di lire

3.500.000.- (tre milioni cinquecentomila) pagato:

1) Le loro quote pari a complessivi 66/90 (sessantasei

matricola	
Bollo	
Add. II	
Scritturato	450
ERARIO	450
Imp. cong.	
Imp. pers.	660
TOTALE	1560



novantesimi) sui seguenti appezzamenti di terreno in
Badia Calavena, censiti in catasto come segue:

Pag. 6115-Sez. C-Foglio VIII-M.N. 22-23-24-25-107-108
490-493-di are 63,93-R.D. 98,24-R.A. 60,26
(are sessantatre-centiare novantatre).-

Pag. 6117-Sez. C-Foglio VIII-M.N. 18-19-20-21-di are
2,89-R.D. 3,13-R.A. 1,50
(are due-centiare ottantanove).-


2) le loro quote pari a complessivi 12/36 (dodici trenta-
seiesimi) sui seguenti appezzamenti di terreno con due
fabbricati rurali in Badia Calavena, censiti in ca-
tasto come segue:

Pag. 4917-Sez. C-Foglio VIII-M.N. 72-73/A-74/A-75-
76-79-Sez. B-Foglio VII-M.N. 465-466-Sez. C-Foglio VI
M.N. 227-228-229-230-231-232-233-234-236-237-238-239-
Foglio VIII-M.N. 62-63-64-65-66-67-68-69-70-71-73/B
73/C-74/B-77-78-80-81-82-83-84-86-128-151-152-155-164
199-229-320-di Ha. 16,06,96-R.D. 2162,99-R.A. 900,03
(ettari sedici-are sei-centiare novantasei)

3) le loro quote pari a complessivi 30/108 (trenta cen-
tottesimi) sul seguente fabbricato rurale in Badia
Calavena, censito in catasto come segue:
Pag. 6116-Sez. C-Foglio VIII (ottavo):
M.N. 486-are 0,46-F.R. senza reddito
(centiare quarantasei)



Il tutto come meglio risulta dall'atto che in copia
autentica si produce.-








The table consists of approximately 10 columns and 25 rows. The top row contains some faint, illegible markings. The rest of the table is mostly empty, with some very light, scattered marks. There are three binder holes visible on the right side of the page.









The table is a large grid with approximately 15 columns and 25 rows. The rightmost column contains handwritten numbers: '11.' in the second row from the top and '3.' in the eighth row from the top. There are also some small dark marks or artifacts in the right-hand columns, possibly from hole punches or scanning noise. The rest of the table is mostly empty, with some very faint, illegible markings scattered throughout.



Ispezione telematica

n. T1 361530 del 14/03/2024

Inizio ispezione 14/03/2024 17:53:59

Richiedente FNCMRT

Tassa versata € 3,60

Nota di trascrizione

Registro generale n. 18415

Registro particolare n. 10737

Presentazione n. 151 del 12/04/2007

Sezione A - Generalità

Dati relativi al titolo

Descrizione ATTO NOTARILE PUBBLICO
Data 03/04/2007
Notaio TORDIGLIONE ROBERTO
Sede TREGNAGO (VR)

Numero di repertorio 6761/1487
Codice fiscale TRD RRT 68C07 F839 T

Dati relativi alla convenzione

Specie ATTO TRA VIVI
Descrizione 112 COMPRAVENDITA
Voltura catastale automatica SI

Altri dati

Sono presenti nella sezione D parti libere relative a sezione B

Dati riepilogativi

Unità negoziali 1 Soggetti a favore 1 Soggetti contro 1

Sezione B - Immobili

Unità negoziale n. 1

Immobile n. 1

Comune A540 - BADIA CALAVENA (VR)
Catasto TERRENI
Foglio 16 Particella 62 Subalterno -
Natura T - TERRENO Consistenza 12 are 86 centiare

Immobile n. 2

Comune A540 - BADIA CALAVENA (VR)
Catasto TERRENI
Foglio 16 Particella 63 Subalterno -
Natura T - TERRENO Consistenza 2 are 19 centiare

Immobile n. 3

Comune A540 - BADIA CALAVENA (VR)
Catasto TERRENI



Ispezione telematica

n. T1 361530 del 14/03/2024

Inizio ispezione 14/03/2024 17:53:59

Richiedente FNCMRT

Tassa versata € 3,60

Nota di trascrizione

Registro generale n. 18415

Registro particolare n. 10737

Presentazione n. 151 del 12/04/2007

Foglio	16	Particella	64	Subalterno	-
Natura	T - TERRENO			Consistenza	13 are 98 centiare
Immobile n. 4					
Comune	A540 - BADIA CALAVENA			(VR)	
Catasto	TERRENI				
Foglio	16	Particella	65	Subalterno	-
Natura	T - TERRENO			Consistenza	6 are 15 centiare
Immobile n. 5					
Comune	A540 - BADIA CALAVENA			(VR)	
Catasto	TERRENI				
Foglio	16	Particella	66	Subalterno	-
Natura	T - TERRENO			Consistenza	96 are 80 centiare
Immobile n. 6					
Comune	A540 - BADIA CALAVENA			(VR)	
Catasto	TERRENI				
Foglio	16	Particella	67	Subalterno	-
Natura	T - TERRENO			Consistenza	19 are 41 centiare
Immobile n. 7					
Comune	A540 - BADIA CALAVENA			(VR)	
Catasto	TERRENI				
Foglio	16	Particella	69	Subalterno	-
Natura	T - TERRENO			Consistenza	31 are 77 centiare
Immobile n. 8					
Comune	A540 - BADIA CALAVENA			(VR)	
Catasto	TERRENI				
Foglio	16	Particella	70	Subalterno	-
Natura	T - TERRENO			Consistenza	20 are 35 centiare
Immobile n. 9					
Comune	A540 - BADIA CALAVENA			(VR)	
Catasto	TERRENI				
Foglio	16	Particella	71	Subalterno	-
Natura	T - TERRENO			Consistenza	13 are 68 centiare
Immobile n. 10					
Comune	A540 - BADIA CALAVENA			(VR)	
Catasto	TERRENI				
Foglio	16	Particella	79	Subalterno	-
Natura	T - TERRENO			Consistenza	87 are 3 centiare



Ispezione telematica

n. T1 361530 del 14/03/2024

Inizio ispezione 14/03/2024 17:53:59

Richiedente FNCMRT

Tassa versata € 3,60

Nota di trascrizione

Registro generale n. 18415

Registro particolare n. 10737

Presentazione n. 151 del 12/04/2007

Immobile n. 11

Comune A540 - BADIA CALAVENA (VR)
 Catasto TERRENI
 Foglio 16 Particella 80 Subalterno -
 Natura T - TERRENO Consistenza 1 ettari 47 are 67 centiare

Immobile n. 12

Comune A540 - BADIA CALAVENA (VR)
 Catasto TERRENI
 Foglio 16 Particella 81 Subalterno -
 Natura T - TERRENO Consistenza 2 are 12 centiare

Immobile n. 13

Comune A540 - BADIA CALAVENA (VR)
 Catasto TERRENI
 Foglio 16 Particella 82 Subalterno -
 Natura T - TERRENO Consistenza 16 are 41 centiare

Immobile n. 14

Comune A540 - BADIA CALAVENA (VR)
 Catasto TERRENI
 Foglio 16 Particella 83 Subalterno -
 Natura T - TERRENO Consistenza 17 are 59 centiare

Immobile n. 15

Comune A540 - BADIA CALAVENA (VR)
 Catasto TERRENI
 Foglio 16 Particella 84 Subalterno -
 Natura T - TERRENO Consistenza 97 centiare

Immobile n. 16

Comune A540 - BADIA CALAVENA (VR)
 Catasto TERRENI
 Foglio 16 Particella 86 Subalterno -
 Natura T - TERRENO Consistenza 84 are 57 centiare

Immobile n. 17

Comune A540 - BADIA CALAVENA (VR)
 Catasto TERRENI
 Foglio 16 Particella 128 Subalterno -
 Natura T - TERRENO Consistenza 40 are 81 centiare

Immobile n. 18

Comune A540 - BADIA CALAVENA (VR)
 Catasto TERRENI



Ispezione telematica

n. T1 361530 del 14/03/2024

Inizio ispezione 14/03/2024 17:53:59

Richiedente FNCMRT

Tassa versata € 3,60

Nota di trascrizione

Registro generale n. 18415

Registro particolare n. 10737

Presentazione n. 151 del 12/04/2007

Foglio	16	Particella	151	Subalterno	-
Natura	T - TERRENO			Consistenza	11 are 69 centiare
Immobile n. 19					
Comune	A540 - BADIA CALAVENA			(VR)	
Catasto	TERRENI				
Foglio	16	Particella	152	Subalterno	-
Natura	T - TERRENO			Consistenza	21 are 97 centiare
Immobile n. 20					
Comune	A540 - BADIA CALAVENA			(VR)	
Catasto	TERRENI				
Foglio	16	Particella	155	Subalterno	-
Natura	T - TERRENO			Consistenza	6 are 7 centiare
Immobile n. 21					
Comune	A540 - BADIA CALAVENA			(VR)	
Catasto	TERRENI				
Foglio	16	Particella	164	Subalterno	-
Natura	T - TERRENO			Consistenza	39 are 70 centiare
Immobile n. 22					
Comune	A540 - BADIA CALAVENA			(VR)	
Catasto	TERRENI				
Foglio	16	Particella	199	Subalterno	-
Natura	T - TERRENO			Consistenza	13 are 82 centiare
Immobile n. 23					
Comune	A540 - BADIA CALAVENA			(VR)	
Catasto	TERRENI				
Foglio	16	Particella	320	Subalterno	-
Natura	T - TERRENO			Consistenza	9 are 4 centiare
Immobile n. 24					
Comune	A540 - BADIA CALAVENA			(VR)	
Catasto	TERRENI				
Foglio	16	Particella	529	Subalterno	-
Natura	T - TERRENO			Consistenza	7 are 64 centiare
Immobile n. 25					
Comune	A540 - BADIA CALAVENA			(VR)	
Catasto	TERRENI				
Foglio	16	Particella	843	Subalterno	-
Natura	R - FABBRICATO RURALE			Consistenza	3 are 81 centiare



Ispezione telematica

n. T1 361530 del 14/03/2024

Inizio ispezione 14/03/2024 17:53:59

Richiedente FNCMRT

Tassa versata € 3,60

Nota di trascrizione

Registro generale n. 18415

Registro particolare n. 10737

Presentazione n. 151 del 12/04/2007

Identificativo dell'immobile nella formalità precedente:

Comune A540 - BADIA CALAVENA (VR)
Catasto TERRENI
Foglio 16 Particella 68/A Subalterno -

Immobile n. 26

Comune A540 - BADIA CALAVENA (VR)
Catasto TERRENI
Foglio 16 Particella 845 Subalterno -
Natura T - TERRENO Consistenza 70 are 77 centiare

Identificativo dell'immobile nella formalità precedente:

Comune A540 - BADIA CALAVENA (VR)
Catasto TERRENI
Foglio 16 Particella 655/A Subalterno -

Sezione C - Soggetti

A favore

Soggetto n. 1 In qualità di -

Denominazione o ragione sociale [REDACTED]

Sede [REDACTED] (VR)

Codice fiscale [REDACTED]

Relativamente all'unità negoziale n. 1 Per il diritto di PROPRIETA'

Per la quota di 1000/1000

Contro

Soggetto n. 1 In qualità di -

Cognome [REDACTED]

Relativamente all'unità negoziale n. 1 Per il diritto di PROPRIETA'
Per la quota di 1000/1000 In regime di SEPARAZIONE DI BENI

Sezione D - Ulteriori informazioni

Altri aspetti che si ritiene utile indicare ai fini della pubblicità immobiliare

IL TRASFERIMENTO E' STATO EFFETTUATO A CORPO NELLO STATO DI FATTO E DI DIRITTO IN CUI GLI IMMOBILI ATTUALMENTE SI TROVANO, CON OGNI DIRITTO ACCESSORIO, ACCESSIONE, DIPENDENZA, PERTINENZA, SERVITU' E COMUNIONE, NULLA ESCLUSO OD ECCEITUATO.



Ispezione telematica

n. T1 361530 del 14/03/2024

Inizio ispezione 14/03/2024 17:53:59

Richiedente FNCMRT

Tassa versata € 3,60

Nota di trascrizione

Registro generale n. 18416

Registro particolare n. 10738

Presentazione n. 152 del 12/04/2007

Sezione A - Generalità**Dati relativi al titolo**

Descrizione ATTO NOTARILE PUBBLICO
Data 03/04/2007
Notaio TORDIGLIONE ROBERTO
Sede TREGNAGO (VR)

Numero di repertorio 6761/1487
Codice fiscale TRD RRT 68C07 F839 T

Dati relativi alla convenzione

Specie ATTO TRA VIVI
Descrizione 112 COMPRAVENDITA
Voltura catastale automatica SI

Altri dati

Sono presenti nella sezione D parti libere relative a sezione B

Dati riepilogativi

Unità negoziali 1 Soggetti a favore 1 Soggetti contro 1

Sezione B - Immobili

Unità negoziale n. 1

Immobile n. 1

Comune A540 - BADIA CALAVENA (VR)
Catasto TERRENI
Foglio 16 Particella 72 Subalterno -
Natura T - TERRENO Consistenza 40 are 53 centiare

Immobile n. 2

Comune A540 - BADIA CALAVENA (VR)
Catasto TERRENI
Foglio 16 Particella 75 Subalterno -
Natura T - TERRENO Consistenza 40 are 3 centiare

Immobile n. 3

Comune A540 - BADIA CALAVENA (VR)
Catasto TERRENI



Ispezione telematica

n. T1 361530 del 14/03/2024

Inizio ispezione 14/03/2024 17:53:59

Richiedente FNCMRT

Tassa versata € 3,60

Nota di trascrizione

Registro generale n. 18416

Registro particolare n. 10738

Presentazione n. 152 del 12/04/2007

Foglio	16	Particella	76	Subalterno	-
Natura	T - TERRENO			Consistenza	4 are
Immobile n. 4					
Comune	A540 - BADIA CALAVENA			(VR)	
Catasto	TERRENI				
Foglio	16	Particella	77	Subalterno	-
Natura	T - TERRENO			Consistenza	37 are 1 centiare
Immobile n. 5					
Comune	A540 - BADIA CALAVENA			(VR)	
Catasto	TERRENI				
Foglio	16	Particella	78	Subalterno	-
Natura	T - TERRENO			Consistenza	21 are 93 centiare
Immobile n. 6					
Comune	A540 - BADIA CALAVENA			(VR)	
Catasto	TERRENI				
Foglio	16	Particella	107	Subalterno	-
Natura	T - TERRENO			Consistenza	54 are 17 centiare
Immobile n. 7					
Comune	A540 - BADIA CALAVENA			(VR)	
Catasto	TERRENI				
Foglio	16	Particella	108	Subalterno	-
Natura	T - TERRENO			Consistenza	4 are 27 centiare
Immobile n. 8					
Comune	A540 - BADIA CALAVENA			(VR)	
Catasto	TERRENI				
Foglio	16	Particella	490	Subalterno	-
Natura	T - TERRENO			Consistenza	92 centiare
Immobile n. 9					
Comune	A540 - BADIA CALAVENA			(VR)	
Catasto	TERRENI				
Foglio	16	Particella	493	Subalterno	-
Natura	T - TERRENO			Consistenza	3 are 18 centiare
Immobile n. 10					
Comune	A540 - BADIA CALAVENA			(VR)	
Catasto	TERRENI				
Foglio	16	Particella	654	Subalterno	-
Natura	T - TERRENO			Consistenza	62 are 69 centiare



Ispezione telematica

n. T1 361530 del 14/03/2024

Inizio ispezione 14/03/2024 17:53:59

Richiedente FNCMRT

Tassa versata € 3,60

Nota di trascrizione

Registro generale n. 18416

Registro particolare n. 10738

Presentazione n. 152 del 12/04/2007

Immobile n. 11

Comune	A540 - BADIA CALAVENA	(VR)		
Catasto	TERRENI			
Foglio	16 Particella	656	Subalterno	-
Natura	T - TERRENO		Consistenza	3 are

Immobile n. 12

Comune	A540 - BADIA CALAVENA	(VR)		
Catasto	TERRENI			
Foglio	16 Particella	657	Subalterno	-
Natura	T - TERRENO		Consistenza	3 are 19 centiare

Immobile n. 13

Comune	A540 - BADIA CALAVENA	(VR)		
Catasto	TERRENI			
Foglio	16 Particella	658	Subalterno	-
Natura	T - TERRENO		Consistenza	5 are 24 centiare

Immobile n. 14

Comune	A540 - BADIA CALAVENA	(VR)		
Catasto	TERRENI			
Foglio	16 Particella	844	Subalterno	-
Natura	R - FABBRICATO RURALE		Consistenza	28 centiare

Identificativo dell'immobile nella formalità precedente:

Comune	A540 - BADIA CALAVENA	(VR)		
Catasto	TERRENI			
Foglio	16 Particella	68/B	Subalterno	-

Immobile n. 15

Comune	A540 - BADIA CALAVENA	(VR)		
Catasto	TERRENI			
Foglio	16 Particella	846	Subalterno	-
Natura	T - TERRENO		Consistenza	40 are

Identificativo dell'immobile nella formalità precedente:

Comune	A540 - BADIA CALAVENA	(VR)		
Catasto	TERRENI			
Foglio	16 Particella	655/B	Subalterno	-



Ispezione telematica

n. T1 361530 del 14/03/2024

Inizio ispezione 14/03/2024 17:53:59

Richiedente FNCMRT

Tassa versata € 3,60

Nota di trascrizione

Registro generale n. 18416

Registro particolare n. 10738

Presentazione n. 152 del 12/04/2007

Sezione C - Soggetti

A favore

Soggetto n. 1 In qualità di -

Denominazione o ragione sociale

Sede

Codice fiscale

Relativamente all'unità negoziale n. 1 Per il diritto di PROPRIETA'

Per la quota di 1000/1000

Contro

Soggetto n. 1 In qualità di -

Cognome

Nome

Relativamente all'unità negoziale n. 1 Per il diritto di PROPRIETA'

Per la quota di 1000/1000

In regime di SEPARAZIONE DI BENI

Sezione D - Ulteriori informazioni

Altri aspetti che si ritiene utile indicare ai fini della pubblicità immobiliare

IL TRASFERIMENTO E' STATO EFFETTUATO A CORPO NELLO STATO DI FATTO E DI DIRITTO IN CUI GLI IMMOBILI ATTUALMENTE SI TROVANO, CON OGNI DIRITTO ACCESSORIO, ACCESSIONE, DIPENDENZA, PERTINENZA, SERVITU' E COMUNIONE, NULLA ESCLUSO OD ECCEUTUATO.



Ispezione telematica

n. T1 361530 del 14/03/2024

Inizio ispezione 14/03/2024 17:53:59

Richiedente FNCMRT

Tassa versata € 3,60

Nota di trascrizione

Registro generale n. 58896

Registro particolare n. 33544

Presentazione n. 88 del 17/12/2007

Sezione A - Generalità

Dati relativi al titolo

Descrizione ATTO NOTARILE PUBBLICO
Data 11/12/2007
Notaio TORDIGLIONE ROBERTO
Sede TREGNAGO (VR)

Numero di repertorio 7225/1869
Codice fiscale TRD RRT 68C07 F839 T

Dati relativi alla convenzione

Specie ATTO TRA VIVI
Descrizione 112 COMPRAVENDITA
Voltura catastale automatica SI

Altri dati

Sono presenti nella sezione D parti libere relative a sezione B

Dati riepilogativi

Unità negoziali 1 Soggetti a favore 1 Soggetti contro 1

Sezione B - Immobili

Unità negoziale n. 1

Immobile n. 1

Comune A540 - BADIA CALAVENA (VR)
Catasto TERRENI
Foglio 16 Particella 62 Subalterno -
Natura T - TERRENO Consistenza 12 are 86 centiare

Immobile n. 2

Comune A540 - BADIA CALAVENA (VR)
Catasto TERRENI
Foglio 16 Particella 63 Subalterno -
Natura T - TERRENO Consistenza 2 are 19 centiare

Immobile n. 3

Comune A540 - BADIA CALAVENA (VR)
Catasto TERRENI
Foglio 16 Particella 71 Subalterno -
Natura T - TERRENO Consistenza 13 are 68 centiare



Ispezione telematica

n. T1 361530 del 14/03/2024

Inizio ispezione 14/03/2024 17:53:59

Richiedente FNCMRT

Tassa versata € 3,60

Nota di trascrizione

Registro generale n. 58896

Registro particolare n. 33544

Presentazione n. 88 del 17/12/2007

Immobile n. 4					
Comune	A540 - BADIA CALAVENA (VR)				
Catasto	TERRENI				
Foglio	16	Particella	72	Subalterno	-
Natura	T - TERRENO			Consistenza	40 are 53 centiare
Immobile n. 5					
Comune	A540 - BADIA CALAVENA (VR)				
Catasto	TERRENI				
Foglio	16	Particella	75	Subalterno	-
Natura	T - TERRENO			Consistenza	40 are 3 centiare
Immobile n. 6					
Comune	A540 - BADIA CALAVENA (VR)				
Catasto	TERRENI				
Foglio	16	Particella	76	Subalterno	-
Natura	T - TERRENO			Consistenza	4 are
Immobile n. 7					
Comune	A540 - BADIA CALAVENA (VR)				
Catasto	TERRENI				
Foglio	16	Particella	77	Subalterno	-
Natura	T - TERRENO			Consistenza	37 are 1 centiare
Immobile n. 8					
Comune	A540 - BADIA CALAVENA (VR)				
Catasto	TERRENI				
Foglio	16	Particella	78	Subalterno	-
Natura	T - TERRENO			Consistenza	21 are 93 centiare
Immobile n. 9					
Comune	A540 - BADIA CALAVENA (VR)				
Catasto	TERRENI				
Foglio	16	Particella	79	Subalterno	-
Natura	T - TERRENO			Consistenza	87 are 3 centiare
Immobile n. 10					
Comune	A540 - BADIA CALAVENA (VR)				
Catasto	TERRENI				
Foglio	16	Particella	107	Subalterno	-
Natura	T - TERRENO			Consistenza	54 are 17 centiare
Immobile n. 11					
Comune	A540 - BADIA CALAVENA (VR)				
Catasto	TERRENI				
Foglio	16	Particella	108	Subalterno	-
Natura	T - TERRENO			Consistenza	4 are 27 centiare
Immobile n. 12					
Comune	A540 - BADIA CALAVENA (VR)				
Catasto	TERRENI				
Foglio	16	Particella	151	Subalterno	-
Natura	T - TERRENO			Consistenza	11 are 69 centiare



Ispezione telematica

n. T1 361530 del 14/03/2024

Inizio ispezione 14/03/2024 17:53:59

Richiedente FNCMRT

Tassa versata € 3,60

Nota di trascrizione

Registro generale n. 58896

Registro particolare n. 33544

Presentazione n. 88 del 17/12/2007

Immobile n. 13

Comune A540 - BADIA CALAVENA (VR)
 Catasto TERRENI
 Foglio 16 Particella 152 Subalterno -
 Natura T - TERRENO Consistenza 21 are 97 centiare

Immobile n. 14

Comune A540 - BADIA CALAVENA (VR)
 Catasto TERRENI
 Foglio 16 Particella 155 Subalterno -
 Natura T - TERRENO Consistenza 6 are 7 centiare

Immobile n. 15

Comune A540 - BADIA CALAVENA (VR)
 Catasto TERRENI
 Foglio 16 Particella 164 Subalterno -
 Natura T - TERRENO Consistenza 39 are 70 centiare

Immobile n. 16

Comune A540 - BADIA CALAVENA (VR)
 Catasto TERRENI
 Foglio 16 Particella 199 Subalterno -
 Natura T - TERRENO Consistenza 13 are 82 centiare

Immobile n. 17

Comune A540 - BADIA CALAVENA (VR)
 Catasto TERRENI
 Foglio 16 Particella 320 Subalterno -
 Natura T - TERRENO Consistenza 9 are 4 centiare

Immobile n. 18

Comune A540 - BADIA CALAVENA (VR)
 Catasto TERRENI
 Foglio 16 Particella 490 Subalterno -
 Natura T - TERRENO Consistenza 92 centiare

Immobile n. 19

Comune A540 - BADIA CALAVENA (VR)
 Catasto TERRENI
 Foglio 16 Particella 493 Subalterno -
 Natura T - TERRENO Consistenza 3 are 18 centiare

Immobile n. 20

Comune A540 - BADIA CALAVENA (VR)
 Catasto TERRENI
 Foglio 16 Particella 529 Subalterno -
 Natura T - TERRENO Consistenza 7 are 64 centiare

Immobile n. 21

Comune A540 - BADIA CALAVENA (VR)
 Catasto TERRENI
 Foglio 16 Particella 654 Subalterno -
 Natura T - TERRENO Consistenza 62 are 69 centiare



Ispezione telematica

n. T1 361530 del 14/03/2024

Inizio ispezione 14/03/2024 17:53:59

Richiedente FNCMRT

Tassa versata € 3,60

Nota di trascrizione

Registro generale n. 58896

Registro particolare n. 33544

Presentazione n. 88 del 17/12/2007

Immobile n. 22

Comune A540 - BADIA CALAVENA (VR)
Catasto TERRENI
Foglio 16 Particella 656 Subalterno -
Natura T - TERRENO Consistenza 3 are

Immobile n. 23

Comune A540 - BADIA CALAVENA (VR)
Catasto TERRENI
Foglio 16 Particella 657 Subalterno -
Natura T - TERRENO Consistenza 3 are 19 centiare

Immobile n. 24

Comune A540 - BADIA CALAVENA (VR)
Catasto TERRENI
Foglio 16 Particella 658 Subalterno -
Natura T - TERRENO Consistenza 5 are 24 centiare

Immobile n. 25

Comune A540 - BADIA CALAVENA (VR)
Catasto TERRENI
Foglio 16 Particella 913 Subalterno -
Natura T - TERRENO Consistenza 74 are 30 centiare

Identificativo dell'immobile nella formalità precedente:

Comune A540 - BADIA CALAVENA (VR)
Catasto TERRENI
Foglio 16 Particella 86 Subalterno -

Immobile n. 26

Comune A540 - BADIA CALAVENA (VR)
Catasto TERRENI
Foglio 16 Particella 916 Subalterno -
Natura T - TERRENO Consistenza 4 are 77 centiare

Identificativo dell'immobile nella formalità precedente:

Comune A540 - BADIA CALAVENA (VR)
Catasto TERRENI
Foglio 16 Particella 65 Subalterno -

Immobile n. 27

Comune A540 - BADIA CALAVENA (VR)
Catasto TERRENI
Foglio 16 Particella 918 Subalterno -
Natura T - TERRENO Consistenza 95 are 47 centiare

Identificativo dell'immobile nella formalità precedente:



Ispezione telematica

n. T1 361530 del 14/03/2024

Inizio ispezione 14/03/2024 17:53:59

Richiedente FNCMRT

Tassa versata € 3,60

Nota di trascrizione

Registro generale n. 58896

Registro particolare n. 33544

Presentazione n. 88 del 17/12/2007

Comune A540 - BADIA CALAVENA (VR)
Catasto TERRENI
Foglio 16 Particella 66 Subalterno -

Immobile n. 28

Comune A540 - BADIA CALAVENA (VR)
Catasto TERRENI
Foglio 16 Particella 920 Subalterno -
Natura T - TERRENO Consistenza 15 are 45 centiare

Identificativo dell'immobile nella formalità precedente:

Comune A540 - BADIA CALAVENA (VR)
Catasto TERRENI
Foglio 16 Particella 67 Subalterno -

Immobile n. 29

Comune A540 - BADIA CALAVENA (VR)
Catasto TERRENI
Foglio 16 Particella 922 Subalterno -
Natura T - TERRENO Consistenza 23 are 75 centiare

Identificativo dell'immobile nella formalità precedente:

Comune A540 - BADIA CALAVENA (VR)
Catasto TERRENI
Foglio 16 Particella 69 Subalterno -

Immobile n. 30

Comune A540 - BADIA CALAVENA (VR)
Catasto TERRENI
Foglio 16 Particella 923 Subalterno -
Natura T - TERRENO Consistenza 7 centiare

Identificativo dell'immobile nella formalità precedente:

Comune A540 - BADIA CALAVENA (VR)
Catasto TERRENI
Foglio 16 Particella 69 Subalterno -

Immobile n. 31

Comune A540 - BADIA CALAVENA (VR)
Catasto TERRENI
Foglio 16 Particella 925 Subalterno -
Natura T - TERRENO Consistenza 20 are 15 centiare

Identificativo dell'immobile nella formalità precedente:

Comune A540 - BADIA CALAVENA (VR)



Ispezione telematica

n. T1 361530 del 14/03/2024

Inizio ispezione 14/03/2024 17:53:59

Richiedente FNCMRT

Tassa versata € 3,60

Nota di trascrizione

Registro generale n. 58896

Registro particolare n. 33544

Presentazione n. 88 del 17/12/2007

Catasto TERRENI
Foglio 16 Particella 70 Subalterno -

Immobile n. 32
Comune A540 - BADIA CALAVENA (VR)
Catasto TERRENI
Foglio 16 Particella 926 Subalterno -
Natura T - TERRENO Consistenza 38 are 73 centiare

Identificativo dell'immobile nella formalità precedente:

Comune A540 - BADIA CALAVENA (VR)
Catasto TERRENI
Foglio 16 Particella 846 Subalterno -

Immobile n. 33
Comune A540 - BADIA CALAVENA (VR)
Catasto TERRENI
Foglio 16 Particella 929 Subalterno -
Natura T - TERRENO Consistenza 69 are 67 centiare

Identificativo dell'immobile nella formalità precedente:

Comune A540 - BADIA CALAVENA (VR)
Catasto TERRENI
Foglio 16 Particella 845 Subalterno -

Immobile n. 34
Comune A540 - BADIA CALAVENA (VR)
Catasto TERRENI
Foglio 16 Particella 930 Subalterno -
Natura T - TERRENO Consistenza 9 are 44 centiare

Identificativo dell'immobile nella formalità precedente:

Comune A540 - BADIA CALAVENA (VR)
Catasto TERRENI
Foglio 16 Particella 64 Subalterno -

Immobile n. 35
Comune A540 - BADIA CALAVENA (VR)
Catasto TERRENI
Foglio 16 Particella 932 Subalterno -
Natura T - TERRENO Consistenza 91 centiare

Identificativo dell'immobile nella formalità precedente:

Comune A540 - BADIA CALAVENA (VR)
Catasto TERRENI



Ispezione telematica

n. TI 361530 del 14/03/2024

Inizio ispezione 14/03/2024 17:53:59

Tassa versata € 3,60

Richiedente FNCMRT

Nota di trascrizione

Registro generale n. 58896

Registro particolare n. 33544

Presentazione n. 88 del 17/12/2007

Foglio	16	Particella	81	Subalterno	-
Immobile n.	36				
Comune	A540 - BADIA CALAVENA (VR)				
Catasto	TERRENI				
Foglio	16	Particella	934	Subalterno	-
Natura	T - TERRENO				Consistenza 8 are 90 centiare

Identificativo dell'immobile nella formalità precedente:

Comune	A540 - BADIA CALAVENA (VR)				
Catasto	TERRENI				
Foglio	16	Particella	82	Subalterno	-

Immobile n. 37

Comune	A540 - BADIA CALAVENA (VR)				
Catasto	TERRENI				
Foglio	16	Particella	936	Subalterno	-
Natura	T - TERRENO				Consistenza 80 centiare

Identificativo dell'immobile nella formalità precedente:

Comune	A540 - BADIA CALAVENA (VR)				
Catasto	TERRENI				
Foglio	16	Particella	83	Subalterno	-

Sezione C - Soggetti

A favore

Soggetto n. 1 In qualità di ACQUIRENTE

[Redacted] Nome [Redacted]

Relativamente all'unità negoziale n. 1 Per il diritto di PROPRIETA'
 Per la quota di 1000/1000

Contro

Soggetto n. 1 In qualità di VENDITORE

Denominazione o ragione sociale [Redacted]

Sede [Redacted]

Relativamente all'unità negoziale n. 1 Per il diritto di PROPRIETA'
 Per la quota di 1000/1000



Ispezione telematica

n. T1 361530 del 14/03/2024

Inizio ispezione 14/03/2024 17:53:59

Richiedente FNCMRT

Tassa versata € 3,60

Nota di trascrizione

Registro generale n. 58896

Registro particolare n. 33544

Presentazione n. 88 del 17/12/2007

Sezione D - Ulteriori informazioni

Altri aspetti che si ritiene utile indicare ai fini della pubblicità immobiliare

IL TRASFERIMENTO E' STATO EFFETTUATO NELLO STATO DI FATTO E DI DIRITTO IN CUI L'IMMOBILE ATTUALMENTE SI TROVA, CON OGNI DIRITTO ACCESSORIO, ACCESSIONE, DIPENDENZA, PERTINENZA, SERVITU' E COMUNIONE, NULLA ESCLUSO OD ECCETTUATO.



Ispezione telematica

n. T1 361530 del 14/03/2024

Inizio ispezione 14/03/2024 17:53:59

Richiedente FNCMRT

Tassa versata € 3,60

Nota di trascrizione

Registro generale n. 8460

Registro particolare n. 5243

Presentazione n. 75 del 04/03/2009

Sezione A - Generalità

Dati relativi al titolo

Descrizione ATTO NOTARILE PUBBLICO
Data 23/02/2009
Notaio TORDIGLIONE ROBERTO
Sede TREGNAGO (VR)

Numero di repertorio 8103/2592
Codice fiscale TRD RRT 68C07 F839 T

Dati relativi alla convenzione

Specie ATTO TRA VIVI
Descrizione 112 COMPRAVENDITA
Voltura catastale automatica SI

Altri dati

Sono presenti nella sezione D parti libere relative a sezione B e sezione C

Dati riepilogativi

Unità negoziali 1 Soggetti a favore 1 Soggetti contro 1

Sezione B - Immobili

Unità negoziale n. 1

Immobile n. 1

Comune A540 - BADIA CALAVENA (VR)
Catasto FABBRICATI
Sezione urbana - Foglio 16 Particella 979 Subalterno 9
Natura C - FABBRICATO IN CORSO DI COSTRUZIONE Consistenza -
Indirizzo VIA BURGAGNANI N. civico -
Piano 2

Immobile n. 2

Comune A540 - BADIA CALAVENA (VR)
Catasto FABBRICATI
Sezione urbana - Foglio 16 Particella 979 Subalterno 13
Natura C - FABBRICATO IN CORSO DI COSTRUZIONE Consistenza -
Indirizzo VIA BURGAGNANI N. civico -



Ispezione telematica

n. T1 361530 del 14/03/2024

Inizio ispezione 14/03/2024 17:53:59

Richiedente FNCMRT

Tassa versata € 3,60

Nota di trascrizione

Registro generale n. 8460

Registro particolare n. 5243

Presentazione n. 75 del 04/03/2009

Piano	1				
Immobile n.	3				
Comune	A540 - BADIA CALAVENA (VR)				
Catasto	TERRENI				
Foglio	16	Particella	80	Subalterno	-
Natura	T - TERRENO			Consistenza	1 ettari 47 are 67 centiare
Immobile n.	4				
Comune	A540 - BADIA CALAVENA (VR)				
Catasto	TERRENI				
Foglio	16	Particella	84	Subalterno	-
Natura	T - TERRENO			Consistenza	97 centiare
Immobile n.	5				
Comune	A540 - BADIA CALAVENA (VR)				
Catasto	TERRENI				
Foglio	16	Particella	128	Subalterno	-
Natura	T - TERRENO			Consistenza	40 are 81 centiare
Immobile n.	6				
Comune	A540 - BADIA CALAVENA (VR)				
Catasto	TERRENI				
Foglio	16	Particella	933	Subalterno	-
Natura	T - TERRENO			Consistenza	1 are 21 centiare
Immobile n.	7				
Comune	A540 - BADIA CALAVENA (VR)				
Catasto	TERRENI				
Foglio	16	Particella	935	Subalterno	-
Natura	T - TERRENO			Consistenza	7 are 51 centiare
Immobile n.	8				
Comune	A540 - BADIA CALAVENA (VR)				
Catasto	TERRENI				
Foglio	16	Particella	937	Subalterno	-
Natura	T - TERRENO			Consistenza	16 are 79 centiare

Sezione C - Soggetti

A favore

Soggetto n. 1 In qualità di ACQUIRENTE

[Redacted Name] No. [Redacted]

Relativamente all'unità negoziale n. 1 Per il diritto di PROPRIETA'
Per la quota di 1000/1000



Ispezione telematica

n. T1 361530 del 14/03/2024

Inizio ispezione 14/03/2024 17:53:59

Richiedente FNCMRT

Tassa versata € 3,60

Nota di trascrizione

Registro generale n. 8460

Registro particolare n. 5243

Presentazione n. 75 del 04/03/2009

Contro

Soggetto n. 1 In qualità di VENDITORE

Denominazione o ragione sociale

Sede

Codice fiscale

Relativamente all'unità negoziale n. 1 Per il diritto di PROPRIETA'
Per la quota di 1000/1000

Sezione D - Ulteriori informazioni

Altri aspetti che si ritiene utile indicare ai fini della pubblicità immobiliare

IL TRASFERIMENTO E' STATO EFFETTUATO A CORPO NELLO STATO DI FATTO E DI DIRITTO IN CUI GLI IMMOBILE ATTUALMENTE SI TROVANO, CON OGNI DIRITTO ACCESSORIO, ACCESSIONE, DIPENDENZA, PERTINENZA, SERVITU' E COMUNIONE, NULLA ESCLUSO OD ECCEITUATO. SONO SEGNOTAMENTE COMPRESI NEL TRASFERIMENTO DEGLI IMMOBILI DESCRITTI NELL'UNITA' NEGOZIALE 1.1 E 1.2 I PROPORZIONALI DIRITTI DI COMPROPRIETA' SULLE PARTI COMUNI DEL FABBRICATO QUALI RISULTANO DALL'ARTICOLO 1117 C.C., DAL REGOLAMENTO DI CONDOMINIO CHE, CON RELATIVE TABELLE MILLESIMALI, TROVASI ALLEGATO ALL'ATTO ED IN PARTICOLARE SUI SEGUENTI BENI COMUNI NON CENSIBILI: - PARTICELLA 979 SUB 14, VANO SCALA COMUNE AI SUBALTERNI 8 E 9; - PARTICELLA 979 SUB 15, ZONA DI MANOVRA, CORTE E CAMMINAMENTI, COMUNE A TUTTI I SUBALTERNI; - PARTICELLA 979 SUB 17, INGRESSO E DISIMPEGNO COMUNE AI SUBALTERNI 3, 7 E 9. A TALE RIGUARDO LE PARTI HANNO PRECISATO CHE: * ALL'APPARTAMENTO DESCRITTO NEL QUADRO B COMPETE LA QUOTA MILLESIMALE DI 145,22/1000.



Ispezione telematica

n. TI 361530 del 14/03/2024

Inizio ispezione 14/03/2024 17:53:59

Richiedente FNCMRT

Tassa versata € 3,60

Nota di trascrizione

Registro generale n. 8461

Registro particolare n. 5244

Presentazione n. 76 del 04/03/2009

Sezione A - Generalità

Dati relativi al titolo

Descrizione ATTO NOTARILE PUBBLICO
Data 23/02/2009
Notaio TORDIGLIONE ROBERTO
Sede TREGNAGO (VR)

Numero di repertorio 8103/2592
Codice fiscale TRD RRT 68C07 F839 T

Dati relativi alla convenzione

Specie ATTO TRA VIVI
Descrizione 112 COMPRAVENDITA
Voltura catastale automatica SI

Altri dati

Sono presenti nella sezione D parti libere relative a sezione B e sezione C

Dati riepilogativi

Unità negoziali 1 Soggetti a favore 1 Soggetti contro 1

Sezione B - Immobili

Unità negoziale n. 1

Immobile n. 1

Comune A540 - BADIA CALAVENA (VR)
Catasto FABBRICATI
Sezione urbana - Foglio 16 Particella 979 Subalterno 7
Natura C - FABBRICATO IN CORSO DI COSTRUZIONE Consistenza -
Indirizzo VIA BURGAGNANI N. civico -
Piano 1

Immobile n. 2

Comune A540 - BADIA CALAVENA (VR)
Catasto FABBRICATI
Sezione urbana - Foglio 16 Particella 979 Subalterno 12
Natura C - FABBRICATO IN CORSO DI COSTRUZIONE Consistenza -
Indirizzo VIA BURGAGNANI N. civico -



Ispezione telematica

n. T1 361530 del 14/03/2024

Inizio ispezione 14/03/2024 17:53:59

Richiedente FNCMRT

Tassa versata € 3,60

Nota di trascrizione

Registro generale n. 8461

Registro particolare n. 5244

Presentazione n.76 del 04/03/2009

Piano 1

Sezione C - Soggetti

A favore

Soggetto n. 1 In qualità di ACQUIRENTE

Cognome [REDACTED]

Relativamente all'unità negoziale n. 1 Per il diritto di PROPRIETA'
Per la quota di 1000/1000

Contro

Soggetto n. 1 In qualità di VENDITORE

Denominazione o ragione sociale [REDACTED]

Sede [REDACTED]

Codice fiscale [REDACTED]

Relativamente all'unità negoziale n. 1 Per il diritto di PROPRIETA'
Per la quota di 1000/1000

Sezione D - Ulteriori informazioni

Altri aspetti che si ritiene utile indicare ai fini della pubblicità immobiliare

IL TRASFERIMENTO E' STATO EFFETTUATO A CORPO NELLO STATO DI FATTO E DI DIRITTO IN CUI L'IMMOBILE ATTUALMENTE SI TROVA, CON OGNI DIRITTO ACCESSORIO, ACCESSIONE, DIPENDENZA, PERTINENZA, SERVITU' E COMUNIONE, NULLA ESCLUSO OD ECCETTUATO. SONO SEGNATAMENTE COMPRESI NEL TRASFERIMENTO I PROPORZIONALI DIRITTI DI COMPROPRIETA' SULLE PARTI COMUNI DEL FABBRICATO QUALI RISULTANO DALL'ARTICOLO 1117 C.C., DAL REGOLAMENTO DI CONDOMINIO CHE, CON RELATIVE TABELLE MILLESIMALI, TROVASI ALLEGATO ALL'ATTO ED IN PARTICOLARE SUI SEGUENTI BENI COMUNI NON CENSIBILI: - PARTICELLA 979 SUB 15, ZONA DI MANOVRA, CORTE E CAMMINAMENTI, COMUNE A TUTTI I SUBALTERNI; - PARTICELLA 979 SUB 17, INGRESSO E DISIMPEGNO COMUNE AI SUBALTERNI 3, 7 E 9. A TALE RIGUARDO LE PARTI HANNO PRECISATO CHE: * ALL'APPARTAMENTO DESCRITTO NEL QUADRO B COMPETE LA QUOTA MILLESIMALE DI 121,69/1000.



Ispezione telematica

n. T1 361530 del 14/03/2024

Inizio ispezione 14/03/2024 17:53:59

Richiedente FNCMRT

Tassa versata € 3,60

Nota di trascrizione

Registro generale n. 8462

Registro particolare n. 5245

Presentazione n. 77 del 04/03/2009

Sezione A - Generalità

Dati relativi al titolo

Descrizione ATTO NOTARILE PUBBLICO
Data 23/02/2009
Notaio TORDIGLIONE ROBERTO
Sede TREGNAGO (VR)

Numero di repertorio 8103/2592
Codice fiscale TRD RRT 68C07 F839 T

Dati relativi alla convenzione

Specie ATTO TRA VIVI
Descrizione 112 COMPRAVENDITA
Voltura catastale automatica SI

Altri dati

Sono presenti nella sezione D parti libere relative a sezione B e sezione C

Dati riepilogativi

Unità negoziali 1 Soggetti a favore 1 Soggetti contro 1

Sezione B - Immobili

Unità negoziale n. 1

Immobile n. 1

Comune A540 - BADIA CALAVENA (VR)

Catasto FABBRICATI

Sezione urbana - Foglio 16

Natura C - FABBRICATO IN CORSO DI
COSTRUZIONE

Particella 979

Consistenza -

Subalterno 3

Indirizzo VIA BURGAGNANI

Piano T

N. civico -

Immobile n. 2

Comune A540 - BADIA CALAVENA (VR)

Catasto FABBRICATI

Sezione urbana - Foglio 16

Natura C - FABBRICATO IN CORSO DI
COSTRUZIONE

Particella 979

Consistenza -

Subalterno 11

Indirizzo VIA BURGAGNANI

N. civico -



Ispezione telematica

n. T1 361530 del 14/03/2024

Inizio ispezione 14/03/2024 17:53:59

Richiedente FNCMRT

Tassa versata € 3,60

Nota di trascrizione

Registro generale n. 8462

Registro particolare n. 5245

Presentazione n.77 del 04/03/2009

Piano 1

Sezione C - Soggetti

A favore

Soggetto n. 1 In qualità di ACQUIRENTE

Nome [REDACTED]

Relativamente all'unità negoziale n. 1 Per il diritto di PROPRIETA'
Per la quota di 1000/1000

Contro

Soggetto n. 1 In qualità di VENDITORE

Denominazione o ragione sociale [REDACTED]

Sede [REDACTED]

Codice fiscale [REDACTED]

Relativamente all'unità negoziale n. 1 Per il diritto di PROPRIETA'
Per la quota di 1000/1000

Sezione D - Ulteriori informazioni

Altri aspetti che si ritiene utile indicare ai fini della pubblicità immobiliare

IL TRASFERIMENTO E' STATO EFFETTUATO A CORPO NELLO STATO DI FATTO E DI DIRITTO IN CUI L'IMMOBILE ATTUALMENTE SI TROVA, CON OGNI DIRITTO ACCESSORIO, ACCESSIONE, DIPENDENZA, PERTINENZA, SERVITU' E COMUNIONE, NULLA ESCLUSO OD ECCEITUATO. SONO SEGNATAMENTE COMPRESI NEL TRASFERIMENTO I PROPORZIONALI DIRITTI DI COMPROPRIETA' SULLE PARTI COMUNI DEL FABBRICATO QUALI RISULTANO DALL'ARTICOLO 1117 C.C., DAL REGOLAMENTO DI CONDOMINIO CHE, CON RELATIVE TABELLE MILLESIMALI, TROVASI ALLEGATO ALL'ATTO ED IN PARTICOLARE SUI SEGUENTI BENI COMUNI NON CENSIBILI: - PARTICELLA 979 SUB 15, ZONA DI MANOVRA, CORTE E CAMMINAMENTI, COMUNE A TUTTI I SUBALTERNI; - PARTICELLA 979 SUB 17, INGRESSO E DISIMPEGNO COMUNE AI SUBALTERNI 3, 7 E 9. A TALE RIGUARDO LE PARTI HANNO PRECISATO CHE: * ALL'APPARTAMENTO DESCRITTO AL QUADRO B COMPETE LA QUOTA MILLESIMALE DI 96,49/1000.



Direzione Provinciale di VERONA
Ufficio provinciale - Territorio
Servizio di Pubblicità Immobiliare

Data 14/03/2024 Ora 17:49:17
Pag. 1 - Fine

Ispezione telematica

Ispezione n. T358921 del 14/03/2024

per denominazione
Richiedente FNCMRT

Dati della richiesta

Denominazione: [REDACTED]
Sede: [REDACTED]
Tipo ricerca: Ampliata
Periodo da ispezionare: dal 01/01/2012 al 14/03/2024
Tipo di formalità: Tutte
Esclusione ipoteche non rinnovate o cancellate e trascrizioni non rinnovate

Situazione aggiornamento

Periodo informatizzato dal	19/10/1989 al	14/03/2024
Periodo recuperato e validato dal	02/01/1970 al	18/10/1989

Elenco omonimi

1. [REDACTED]
Con sede in [REDACTED]
Codice fiscale [REDACTED]

* Codice fiscale validato in anagrafe tributaria



Direzione Provinciale di VERONA
Ufficio provinciale - Territorio
Servizio di Pubblicità Immobiliare

Data 14/03/2024 Ora 17:54:08
Pag. 1 - Fine

Ispezione telematica

Ispezione n. T361530 del 14/03/2024

per denominazione
Richiedente FNCMRT

Dati della richiesta

Denominazione: [REDACTED]
Sede: [REDACTED]
Tipo ricerca: Ampliata
Periodo da ispezionare: dal 01/01/2007 al 01/01/2012
Tipo di formalità: Tutte
Esclusione ipoteche non rinnovate o cancellate e trascrizioni non rinnovate

Situazione aggiornamento

Periodo informatizzato dal	19/10/1989 al	14/03/2024
Periodo recuperato e validato dal	02/01/1970 al	18/10/1989

Elenco omonimi

1. [REDACTED]
Con sede in [REDACTED]
Codice fiscale [REDACTED]

* Codice fiscale validato in anagrafe tributaria



Direzione Provinciale di VERONA
Ufficio provinciale - Territorio
Servizio di Pubblicità Immobiliare

Data 14/03/2024 Ora 17:54:36
Pag. 1 - Segue

Ispezione telematica

Ispezione n. T361530 del 14/03/2024

per denominazione
Richiedente FNCMRT

Dati della richiesta

Denominazione: [REDACTED]
Sede: [REDACTED]
Periodo da ispezionare: dal 01/01/2007 al 01/01/2012
Tipo di formalità: Tutte
Esclusione ipoteche non rinnovate o cancellate e trascrizioni non rinnovate
Ulteriori restrizioni:
Periodo da ispezionare: dal 01/01/2007 al 01/01/2012
Esclusione ipoteche non rinnovate o cancellate e trascrizioni non rinnovate

Situazione aggiornamento

Periodo informatizzato dal	19/10/1989 al	14/03/2024
Periodo recuperato e validato dal	02/01/1970 al	18/10/1989

Elenco omonimi

1. [REDACTED]
Con sede in [REDACTED]
Codice fiscale [REDACTED]

* Codice fiscale validato in anagrafe tributaria

Elenco sintetico delle formalità

1. TRASCRIZIONE A FAVORE del 12/04/2007 - Registro Particolare 10737 Registro Generale 18415
Pubblico ufficiale TORDIGLIONE ROBERTO Repertorio 6761/1487 del 03/04/2007
ATTO TRA VIVI - COMPRAVENDITA
Immobili siti in BADIA CALAVENA(VR)
SOGGETTO ACQUIRENTE
Nota disponibile in formato elettronico
2. TRASCRIZIONE A FAVORE del 12/04/2007 - Registro Particolare 10738 Registro Generale 18416
Pubblico ufficiale TORDIGLIONE ROBERTO Repertorio 6761/1487 del 03/04/2007
ATTO TRA VIVI - COMPRAVENDITA
Immobili siti in BADIA CALAVENA(VR)
SOGGETTO ACQUIRENTE
Nota disponibile in formato elettronico
3. ISCRIZIONE CONTRO del 12/04/2007 - Registro Particolare 4073 Registro Generale 18417
Pubblico ufficiale TORDIGLIONE ROBERTO Repertorio 6763/1488 del 03/04/2007



Direzione Provinciale di VERONA
Ufficio provinciale - Territorio
Servizio di Pubblicità Immobiliare

Data 14/03/2024 Ora 17:54:36
Pag. 2 - Segue

Ispezione telematica

Ispezione n. T361530 del 14/03/2024

per denominazione
Richiedente FNCMRT

-
- IPOTECA VOLONTARIA derivante da CONCESSIONE A GARANZIA DI APERTURA DI CREDITO
Immobili siti in BADIA CALAVENA(VR)
SOGGETTO DEBITORE
Nota disponibile in formato elettronico
Documenti successivi correlati:
1. Annotazione n. 916 del 06/02/2008 (RESTRIZIONE DI BENI)
4. TRASCRIZIONE CONTRO del 17/12/2007 - Registro Particolare 33544 Registro Generale 58896
Pubblico ufficiale TORDIGLIONE ROBERTO Repertorio 7225/1869 del 11/12/2007
ATTO TRA VIVI - COMPRAVENDITA
Immobili siti in BADIA CALAVENA(VR)
SOGGETTO VENDITORE
Nota disponibile in formato elettronico
5. TRASCRIZIONE A FAVORE del 27/06/2008 - Registro Particolare 16605 Registro Generale 26421
Pubblico ufficiale TORDIGLIONE ROBERTO Repertorio 7594/2177 del 17/06/2008
ATTO TRA VIVI - COMPRAVENDITA
Immobili siti in SELVA DI PROGNO(VR)
SOGGETTO ACQUIRENTE
Nota disponibile in formato elettronico
6. ISCRIZIONE CONTRO del 21/07/2008 - Registro Particolare 6324 Registro Generale 30387
Pubblico ufficiale TORDIGLIONE ROBERTO Repertorio 7650/2219 del 09/07/2008
IPOTECA VOLONTARIA derivante da CONCESSIONE A GARANZIA DI APERTURA DI CREDITO
Immobili siti in BADIA CALAVENA(VR)
SOGGETTO DEBITORE
Nota disponibile in formato elettronico
7. TRASCRIZIONE CONTRO del 04/03/2009 - Registro Particolare 5243 Registro Generale 8460
Pubblico ufficiale TORDIGLIONE ROBERTO Repertorio 8103/2592 del 23/02/2009
ATTO TRA VIVI - COMPRAVENDITA
Immobili siti in BADIA CALAVENA(VR)
SOGGETTO VENDITORE
Nota disponibile in formato elettronico
8. TRASCRIZIONE CONTRO del 04/03/2009 - Registro Particolare 5244 Registro Generale 8461
Pubblico ufficiale TORDIGLIONE ROBERTO Repertorio 8103/2592 del 23/02/2009
ATTO TRA VIVI - COMPRAVENDITA
Immobili siti in BADIA CALAVENA(VR)
SOGGETTO VENDITORE
Nota disponibile in formato elettronico



Ispezione telematica

Ispezione n. T361530 del 14/03/2024

per denominazione

Richiedente FNCMRT

9. TRASCRIZIONE CONTRO del 04/03/2009 - Registro Particolare 5245 Registro Generale 8462
Pubblico ufficiale TORDIGLIONE ROBERTO Repertorio 8103/2592 del 23/02/2009
ATTO TRA VIVI - COMPRAVENDITA
Immobili siti in BADIA CALAVENA(VR)
SOGGETTO VENDITORE
Nota disponibile in formato elettronico

10. ISCRIZIONE CONTRO del 08/05/2009 - Registro Particolare 3635 Registro Generale 17638
Pubblico ufficiale TORDIGLIONE ROBERTO Repertorio 8228/2701 del 29/04/2009
IPOTECA VOLONTARIA derivante da CONCESSIONE A GARANZIA DI MUTUO FONDIARIO
Immobili siti in SELVA DI PROGNO(VR)
SOGGETTO DEBITORE
Nota disponibile in formato elettronico



Ispezione telematica

n. T1 358921 del 14/03/2024

Inizio ispezione 14/03/2024 17:49:07

Richiedente FNCMRT

Tassa versata € 3,60

Nota di trascrizione

Registro generale n. 27405

Registro particolare n. 19785

Presentazione n. 98 del 03/08/2012

Sezione A - Generalità

Dati relativi al titolo

Descrizione ATTO NOTARILE PUBBLICO
Data 19/07/2012
Notaio TORDIGLIONE ROBERTO
Sede VERONA (VR)

Numero di repertorio 10708/4667
Codice fiscale TRD RRT 68C07 F839 T

Dati relativi alla convenzione

Specie ATTO TRA VIVI
Descrizione 148 TRASFERIMENTO SEDE SOCIALE
Voltura catastale automatica SI

Altri dati

Sono presenti nella sezione D parti libere relative a sezione C

Dati riepilogativi

Unità negoziali 1 Soggetti a favore 1 Soggetti contro 1

Sezione B - Immobili

Unità negoziale n. 1

Immobile n. 1	Comune	I594 - SELVA DI PROGNO (VR)			
	Catasto	TERRENI			
	Foglio	20 Particella	254	Subalterno	-
	Natura	T - TERRENO		Consistenza	3 are 92 centiare
Immobile n. 2	Comune	I594 - SELVA DI PROGNO (VR)			
	Catasto	TERRENI			
	Foglio	20 Particella	412	Subalterno	-
	Natura	T - TERRENO		Consistenza	22 are 47 centiare
Immobile n. 3	Comune	A540 - BADIA CALAVENA (VR)			
	Catasto	TERRENI			
	Foglio	16 Particella	915	Subalterno	-
	Natura	T - TERRENO		Consistenza	8 are 41 centiare



Ispezione telematica

n. T1 358921 del 14/03/2024

Inizio ispezione 14/03/2024 17:49:07

Richiedente FNCMRT

Tassa versata € 3,60

Nota di trascrizione

Registro generale n. 27405

Registro particolare n. 19785

Presentazione n. 98 del 03/08/2012

Immobile n. 4					
Comune	A540 - BADIA CALAVENA (VR)				
Catasto	TERRENI				
Foglio	16	Particella	921	Subalterno	-
Natura	T - TERRENO		Consistenza	7 are 95 centiare	
Immobile n. 5					
Comune	A540 - BADIA CALAVENA (VR)				
Catasto	TERRENI				
Foglio	16	Particella	924	Subalterno	-
Natura	T - TERRENO		Consistenza	20 centiare	
Immobile n. 6					
Comune	A540 - BADIA CALAVENA (VR)				
Catasto	TERRENI				
Foglio	16	Particella	927	Subalterno	-
Natura	T - TERRENO		Consistenza	1 are 27 centiare	
Immobile n. 7					
Comune	A540 - BADIA CALAVENA (VR)				
Catasto	TERRENI				
Foglio	16	Particella	928	Subalterno	-
Natura	T - TERRENO		Consistenza	1 are 10 centiare	
Immobile n. 8					
Comune	A540 - BADIA CALAVENA (VR)				
Catasto	TERRENI				
Foglio	16	Particella	974	Subalterno	-
Natura	T - TERRENO		Consistenza	2 are 90 centiare	
Immobile n. 9					
Comune	A540 - BADIA CALAVENA (VR)				
Catasto	FABBRICATI				
Sezione urbana	-	Foglio	16	Particella	979
Natura	C - FABBRICATO IN CORSO DI COSTRUZIONE		Consistenza	-	Subalterno 1
Indirizzo	LOCALITA' BURGAGNANI				N. civico -
Piano	T				
Immobile n. 10					
Comune	A540 - BADIA CALAVENA (VR)				
Catasto	FABBRICATI				
Sezione urbana	-	Foglio	16	Particella	979
Natura	C - FABBRICATO IN CORSO DI COSTRUZIONE		Consistenza	-	Subalterno 2
Indirizzo	LOCALITA' BURGAGNANI				N. civico -
Piano	T				
Immobile n. 11					
Comune	A540 - BADIA CALAVENA (VR)				
Catasto	FABBRICATI				
Sezione urbana	-	Foglio	16	Particella	979
				Subalterno	4



Ispezione telematica

n. T1 358921 del 14/03/2024

Inizio ispezione 14/03/2024 17:49:07

Richiedente FNCMRT

Tassa versata € 3,60

Nota di trascrizione

Registro generale n. 27405

Registro particolare n. 19785

Presentazione n. 98 del 03/08/2012

Natura	C - FABBRICATO IN CORSO DI COSTRUZIONE	Consistenza	-		
Indirizzo Piano	LOCALITA' BURGAGNANI T			N. civico	-
Immobile n. 12					
Comune	A540 - BADIA CALAVENA (VR)				
Catasto	FABBRICATI				
Sezione urbana	- Foglio 16	Particella	979	Subalterno	5
Natura	C - FABBRICATO IN CORSO DI COSTRUZIONE	Consistenza	-		
Indirizzo Piano	LOCALITA' BURGAGNANI 1			N. civico	-
Immobile n. 13					
Comune	A540 - BADIA CALAVENA (VR)				
Catasto	FABBRICATI				
Sezione urbana	- Foglio 16	Particella	979	Subalterno	6
Natura	C - FABBRICATO IN CORSO DI COSTRUZIONE	Consistenza	-		
Indirizzo Piano	LOCALITA' BURGAGNANI 1			N. civico	-
Immobile n. 14					
Comune	A540 - BADIA CALAVENA (VR)				
Catasto	FABBRICATI				
Sezione urbana	- Foglio 16	Particella	979	Subalterno	8
Natura	C - FABBRICATO IN CORSO DI COSTRUZIONE	Consistenza	-		
Indirizzo Piano	LOCALITA' BURGAGNANI 2			N. civico	-
Immobile n. 15					
Comune	A540 - BADIA CALAVENA (VR)				
Catasto	FABBRICATI				
Sezione urbana	- Foglio 16	Particella	979	Subalterno	10
Natura	C - FABBRICATO IN CORSO DI COSTRUZIONE	Consistenza	-		
Indirizzo Piano	LOCALITA' BURGAGNANI 1			N. civico	-

Sezione C - Soggetti

A favore

Soggetto n. 1 In qualità di FAVORE

Denominazione o ragione sociale

Sede

Codice fiscale



Ispezione telematica

n. T1 358921 del 14/03/2024

Inizio ispezione 14/03/2024 17:49:07

Richiedente FNCMRT

Tassa versata € 3,60

Nota di trascrizione

Registro generale n. 27405

Registro particolare n. 19785

Presentazione n. 98 del 03/08/2012

Relativamente all'unità negoziale n. 1 Per il diritto di PROPRIETA'
Per la quota di 1000/1000

Contro

Soggetto n. 1 In qualità di CONTRO

Denominazione o ragione sociale

Sede

Codice fiscale

Relativamente all'unità negoziale n. 1 Per il diritto di PROPRIETA'
Per la quota di 1000/1000

Sezione D - Ulteriori informazioni

Altri aspetti che si ritiene utile indicare ai fini della pubblicità immobiliare

LA SOCIETA' A TRASFERITO LA SEDE SOCIALE



Direzione Provinciale di VERONA
Ufficio provinciale - Territorio
Servizio di Pubblicità Immobiliare

Data 14/03/2024 Ora 17:50:13
Pag. 1 - Fine

Ispezione telematica

Ispezione n. T358921 del 14/03/2024

per denominazione

Richiedente FNCMRT

Dati della richiesta

Denominazione:

Sede:

Periodo da ispezionare: dal 01/01/2012 al 14/03/2024

Tipo di formalità: Tutte

Esclusione ipoteche non rinnovate o cancellate e trascrizioni non rinnovate

Ulteriori restrizioni:

Periodo da ispezionare: dal 01/01/2012 al 14/03/2024

Esclusione ipoteche non rinnovate o cancellate e trascrizioni non rinnovate

Situazione aggiornamento

Periodo informatizzato dal 19/10/1989 al 14/03/2024

Periodo recuperato e validato dal 02/01/1970 al 18/10/1989

Elenco omonimi

1. [REDACTED]

Con sede in [REDACTED]

Codice fiscale [REDACTED]

* Codice fiscale validato in anagrafe tributaria

Elenco sintetico delle formalità

1. TRASCRIZIONE A FAVORE del 03/08/2012 - Registro Particolare 19785 Registro Generale 27405
Pubblico ufficiale TORDIGLIONE ROBERTO Repertorio 10708/4667 del 19/07/2012
ATTO TRA VIVI - TRASFERIMENTO SEDE SOCIALE
Immobili siti in BADIA CALAVENA(VR), SELVA DI PROGNO(VR)
Nota disponibile in formato elettronico
2. TRASCRIZIONE CONTRO del 13/10/2023 - Registro Particolare 30935 Registro Generale 41480
Pubblico ufficiale UNEP C/O TRIBUNALE DI VERONA Repertorio 6001 del 23/08/2023
ATTO ESECUTIVO O CAUTELARE - VERBALE DI PIGNORAMENTO IMMOBILI
Immobili siti in BADIA CALAVENA(VR)
Nota disponibile in formato elettronico



Ispezione telematica

n. T1 361530 del 14/03/2024

Inizio ispezione 14/03/2024 17:53:59

Richiedente FNCMRT

Tassa versata € 3,60

Nota di iscrizione

Registro generale n. 18417

Registro particolare n. 4073

Presentazione n. 153 del 12/04/2007

Sezione A - Generalità

Dati relativi al titolo

Descrizione ATTO NOTARILE PUBBLICO
Data 03/04/2007
Notaio TORDIGLIONE ROBERTO
Sede TREGNAGO (VR)

Numero di repertorio 6763/1488
Codice fiscale TRD RRT 68C07 F839 T

Dati relativi all'ipoteca o al privilegio

Specie dell'ipoteca o del privilegio IPOTECA VOLONTARIA
Derivante da 161 CONCESSIONE A GARANZIA DI APERTURA DI CREDITO

Capitale € 350.000,00 Tasso interesse annuo 5.437% Tasso interesse semestrale -
Interessi - Spese € 350.000,00 Totale € 700.000,00
Importi variabili SI Valuta estera - Somma iscritta da aumentare automaticamente SI
Presenza di condizione risolutiva - Durata -
Termine dell'ipoteca - Stipulazione contratto unico SI

Altri dati

Sono presenti nella sezione D parti libere relative a sezione A, sezione B, sezione C

Dati riepilogativi

Unità negoziali 1 Soggetti a favore 1 Soggetti contro 1

Sezione B - Immobili

Unità negoziale n. 1

Immobile n. 1

Comune A540 - BADIA CALAVENA (VR)
Catasto TERRENI
Foglio 16 Particella 62 Subalterno -
Natura T - TERRENO Consistenza 12 are 86 centiare

Immobile n. 2

Comune A540 - BADIA CALAVENA (VR)
Catasto TERRENI
Foglio 16 Particella 63 Subalterno -
Natura T - TERRENO Consistenza 2 are 19 centiare



Ispezione telematica

n. T1 361530 del 14/03/2024

Inizio ispezione 14/03/2024 17:53:59

Richiedente FNCMRT

Tassa versata € 3,60

Nota di iscrizione

Registro generale n. 18417

Registro particolare n. 4073

Presentazione n. 153 del 12/04/2007

Immobile n. 3

Comune	A540 - BADIA CALAVENA	(VR)		
Catasto	TERRENI			
Foglio	16 Particella	64	Subalterno	-
Natura	T - TERRENO		Consistenza	13 are 98 centiare

Immobile n. 4

Comune	A540 - BADIA CALAVENA	(VR)		
Catasto	TERRENI			
Foglio	16 Particella	65	Subalterno	-
Natura	T - TERRENO		Consistenza	6 are 15 centiare

Immobile n. 5

Comune	A540 - BADIA CALAVENA	(VR)		
Catasto	TERRENI			
Foglio	16 Particella	66	Subalterno	-
Natura	T - TERRENO		Consistenza	96 are 80 centiare

Immobile n. 6

Comune	A540 - BADIA CALAVENA	(VR)		
Catasto	TERRENI			
Foglio	16 Particella	67	Subalterno	-
Natura	T - TERRENO		Consistenza	19 are 41 centiare

Immobile n. 7

Comune	A540 - BADIA CALAVENA	(VR)		
Catasto	TERRENI			
Foglio	16 Particella	69	Subalterno	-
Natura	T - TERRENO		Consistenza	31 are 77 centiare

Immobile n. 8

Comune	A540 - BADIA CALAVENA	(VR)		
Catasto	TERRENI			
Foglio	16 Particella	70	Subalterno	-
Natura	T - TERRENO		Consistenza	20 are 35 centiare

Immobile n. 9

Comune	A540 - BADIA CALAVENA	(VR)		
Catasto	TERRENI			
Foglio	16 Particella	71	Subalterno	-
Natura	T - TERRENO		Consistenza	13 are 68 centiare

Immobile n. 10

Comune	A540 - BADIA CALAVENA	(VR)		
Catasto	TERRENI			



Ispezione telematica

n. T1 361530 del 14/03/2024

Inizio ispezione 14/03/2024 17:53:59

Richiedente FNCMRT

Tassa versata € 3,60

Nota di iscrizione

Registro generale n. 18417

Registro particolare n. 4073

Presentazione n. 153 del 12/04/2007

<i>Foglio</i>	16	<i>Particella</i>	79	<i>Subalterno</i>	-
<i>Natura</i>	T - TERRENO			<i>Consistenza</i>	87 are 3 centiare
Immobile n. 11					
<i>Comune</i>	A540 - BADIA CALAVENA			(VR)	
<i>Catasto</i>	TERRENI				
<i>Foglio</i>	16	<i>Particella</i>	80	<i>Subalterno</i>	-
<i>Natura</i>	T - TERRENO			<i>Consistenza</i>	1 ettari 47 are 67 centiare
Immobile n. 12					
<i>Comune</i>	A540 - BADIA CALAVENA			(VR)	
<i>Catasto</i>	TERRENI				
<i>Foglio</i>	16	<i>Particella</i>	81	<i>Subalterno</i>	-
<i>Natura</i>	T - TERRENO			<i>Consistenza</i>	2 are 12 centiare
Immobile n. 13					
<i>Comune</i>	A540 - BADIA CALAVENA			(VR)	
<i>Catasto</i>	TERRENI				
<i>Foglio</i>	16	<i>Particella</i>	82	<i>Subalterno</i>	-
<i>Natura</i>	T - TERRENO			<i>Consistenza</i>	16 are 41 centiare
Immobile n. 14					
<i>Comune</i>	A540 - BADIA CALAVENA			(VR)	
<i>Catasto</i>	TERRENI				
<i>Foglio</i>	16	<i>Particella</i>	83	<i>Subalterno</i>	-
<i>Natura</i>	T - TERRENO			<i>Consistenza</i>	17 are 59 centiare
Immobile n. 15					
<i>Comune</i>	A540 - BADIA CALAVENA			(VR)	
<i>Catasto</i>	TERRENI				
<i>Foglio</i>	16	<i>Particella</i>	84	<i>Subalterno</i>	-
<i>Natura</i>	T - TERRENO			<i>Consistenza</i>	97 centiare
Immobile n. 16					
<i>Comune</i>	A540 - BADIA CALAVENA			(VR)	
<i>Catasto</i>	TERRENI				
<i>Foglio</i>	16	<i>Particella</i>	86	<i>Subalterno</i>	-
<i>Natura</i>	T - TERRENO			<i>Consistenza</i>	84 are 57 centiare
Immobile n. 17					
<i>Comune</i>	A540 - BADIA CALAVENA			(VR)	
<i>Catasto</i>	TERRENI				
<i>Foglio</i>	16	<i>Particella</i>	128	<i>Subalterno</i>	-
<i>Natura</i>	T - TERRENO			<i>Consistenza</i>	40 are 81 centiare



Ispezione telematica

n. T1 361530 del 14/03/2024

Inizio ispezione 14/03/2024 17:53:59

Richiedente FNCMRT

Tassa versata € 3,60

Nota di iscrizione

Registro generale n. 18417

Registro particolare n. 4073

Presentazione n. 153 del 12/04/2007

Immobile n. 18

Comune A540 - BADIA CALAVENA (VR)
 Catasto TERRENI
 Foglio 16 Particella 151 Subalterno -
 Natura T - TERRENO Consistenza 11 are 69 centiare

Immobile n. 19

Comune A540 - BADIA CALAVENA (VR)
 Catasto TERRENI
 Foglio 16 Particella 152 Subalterno -
 Natura T - TERRENO Consistenza 21 are 97 centiare

Immobile n. 20

Comune A540 - BADIA CALAVENA (VR)
 Catasto TERRENI
 Foglio 16 Particella 155 Subalterno -
 Natura T - TERRENO Consistenza 6 are 7 centiare

Immobile n. 21

Comune A540 - BADIA CALAVENA (VR)
 Catasto TERRENI
 Foglio 16 Particella 164 Subalterno -
 Natura T - TERRENO Consistenza 39 are 70 centiare

Immobile n. 22

Comune A540 - BADIA CALAVENA (VR)
 Catasto TERRENI
 Foglio 16 Particella 199 Subalterno -
 Natura T - TERRENO Consistenza 13 are 82 centiare

Immobile n. 23

Comune A540 - BADIA CALAVENA (VR)
 Catasto TERRENI
 Foglio 16 Particella 320 Subalterno -
 Natura T - TERRENO Consistenza 9 are 4 centiare

Immobile n. 24

Comune A540 - BADIA CALAVENA (VR)
 Catasto TERRENI
 Foglio 16 Particella 529 Subalterno -
 Natura T - TERRENO Consistenza 7 are 64 centiare

Immobile n. 25

Comune A540 - BADIA CALAVENA (VR)
 Catasto TERRENI



Ispezione telematica

n. T1 361530 del 14/03/2024

Inizio ispezione 14/03/2024 17:53:59

Richiedente FNCMRT

Tassa versata € 3,60

Nota di iscrizione

Registro generale n. 18417

Registro particolare n. 4073

Presentazione n. 153 del 12/04/2007

Foglio 16 Particella 843 Subalterno -
 Natura R - FABBRICATO RURALE Consistenza 3 are 81 centiare

Identificativo dell'immobile nella formalità precedente:

Comune A540 - BADIA CALAVENA (VR)
 Catasto TERRENI
 Foglio 16 Particella 68/A Subalterno -

Immobile n. 26

Comune A540 - BADIA CALAVENA (VR)
 Catasto TERRENI
 Foglio 16 Particella 845 Subalterno -
 Natura T - TERRENO Consistenza 70 are 77 centiare

Identificativo dell'immobile nella formalità precedente:

Comune A540 - BADIA CALAVENA (VR)
 Catasto TERRENI
 Foglio 16 Particella 655/A Subalterno -

Immobile n. 27

Comune A540 - BADIA CALAVENA (VR)
 Catasto TERRENI
 Foglio 16 Particella 72 Subalterno -
 Natura T - TERRENO Consistenza 40 are 53 centiare

Immobile n. 28

Comune A540 - BADIA CALAVENA (VR)
 Catasto TERRENI
 Foglio 16 Particella 75 Subalterno -
 Natura T - TERRENO Consistenza 40 are 3 centiare

Immobile n. 29

Comune A540 - BADIA CALAVENA (VR)
 Catasto TERRENI
 Foglio 16 Particella 76 Subalterno -
 Natura T - TERRENO Consistenza 4 are

Immobile n. 30

Comune A540 - BADIA CALAVENA (VR)
 Catasto TERRENI
 Foglio 16 Particella 77 Subalterno -
 Natura T - TERRENO Consistenza 37 are 1 centiare



Ispezione telematica

n. T1 361530 del 14/03/2024

Inizio ispezione 14/03/2024 17:53:59

Richiedente FNCMRT

Tassa versata € 3,60

Nota di iscrizione

Registro generale n. 18417

Registro particolare n. 4073

Presentazione n. 153 del 12/04/2007

Immobile n. 31					
Comune	A540 - BADIA CALAVENA		(VR)		
Catasto	TERRENI				
Foglio	16 Particella	78	Subalterno	-	
Natura	T - TERRENO		Consistenza	21 are 93 centiare	
Immobile n. 32					
Comune	A540 - BADIA CALAVENA		(VR)		
Catasto	TERRENI				
Foglio	16 Particella	107	Subalterno	-	
Natura	T - TERRENO		Consistenza	54 are 17 centiare	
Immobile n. 33					
Comune	A540 - BADIA CALAVENA		(VR)		
Catasto	TERRENI				
Foglio	16 Particella	108	Subalterno	-	
Natura	T - TERRENO		Consistenza	4 are 27 centiare	
Immobile n. 34					
Comune	A540 - BADIA CALAVENA		(VR)		
Catasto	TERRENI				
Foglio	16 Particella	490	Subalterno	-	
Natura	T - TERRENO		Consistenza	92 centiare	
Immobile n. 35					
Comune	A540 - BADIA CALAVENA		(VR)		
Catasto	TERRENI				
Foglio	16 Particella	493	Subalterno	-	
Natura	T - TERRENO		Consistenza	3 are 18 centiare	
Immobile n. 36					
Comune	A540 - BADIA CALAVENA		(VR)		
Catasto	TERRENI				
Foglio	16 Particella	654	Subalterno	-	
Natura	T - TERRENO		Consistenza	62 are 69 centiare	
Immobile n. 37					
Comune	A540 - BADIA CALAVENA		(VR)		
Catasto	TERRENI				
Foglio	16 Particella	656	Subalterno	-	
Natura	T - TERRENO		Consistenza	3 are	
Immobile n. 38					
Comune	A540 - BADIA CALAVENA		(VR)		
Catasto	TERRENI				



Ispezione telematica

n. T1 361530 del 14/03/2024

Inizio ispezione 14/03/2024 17:53:59

Richiedente FNCMRT

Tassa versata € 3,60

Nota di iscrizione

Registro generale n. 18417

Registro particolare n. 4073

Presentazione n. 153 del 12/04/2007

Foglio	16	Particella	657	Subalterno	-
Natura	T - TERRENO			Consistenza	3 are 19 centiare

Immobile n. 39

Comune A540 - BADIA CALAVENA (VR)

Catasto TERRENI

Foglio	16	Particella	658	Subalterno	-
Natura	T - TERRENO			Consistenza	5 are 24 centiare

Immobile n. 40

Comune A540 - BADIA CALAVENA (VR)

Catasto TERRENI

Foglio	16	Particella	844	Subalterno	-
Natura	R - FABBRICATO RURALE			Consistenza	28 centiare

Identificativo dell'immobile nella formalità precedente:

Comune A540 - BADIA CALAVENA (VR)

Catasto TERRENI

Foglio	16	Particella	68/B	Subalterno	-
--------	----	------------	------	------------	---

Immobile n. 41

Comune A540 - BADIA CALAVENA (VR)

Catasto TERRENI

Foglio	16	Particella	846	Subalterno	-
Natura	T - TERRENO			Consistenza	40 are

Identificativo dell'immobile nella formalità precedente:

Comune A540 - BADIA CALAVENA (VR)

Catasto TERRENI

Foglio	16	Particella	655/B	Subalterno	-
--------	----	------------	-------	------------	---

Sezione C - Soggetti

A favore

Soggetto n. 1 In qualità di -
Denominazione o ragione sociale

Sede

Codice fiscale

Domicilio ipotecario eletto



**Ispezione telematica**

n. T1 361530 del 14/03/2024

Inizio ispezione 14/03/2024 17:53:59

Tassa versata € 3,60

Richiedente FNCMRT

Nota di iscrizione

Registro generale n. 18417

Registro particolare n. 4073

Presentazione n. 153 del 12/04/2007

Relativamente all'unità negoziale n. 1 Per il diritto di PROPRIETA'
Per la quota di 1/1**Contro**

Soggetto n. 1 In qualità di -

Denominazione o ragione sociale

Sede

Codice fiscale

Relativamente all'unità negoziale n. 1 Per il diritto di PROPRIETA'
Per la quota di 1/1**Sezione D - Ulteriori informazioni***Descrizione della condizione risolutiva cui è sottoposta l'ipoteca e/o dei titoli di credito allegati (ovvero altri prospetti che si ritiene utile pubblicare)*

IL CONTRATTO FRUISCE DEL TRATTAMENTO TRIBUTARIO PREVISTO DALL'ART. 15, 16 DEL D.P.R. 601/73. LA BANCA, DICHIARA DI CONCEDERE ALLA PARTE CORRENTISTA, CHE ACCETTA, UN FINANZIAMENTO DA UTILIZZARSI MEDIANTE APERTURA DI CREDITO IN CONTO CORRENTE, FINO ALLA CONCORRENZA DI EURO 350.000,00 (TRECENTOCINQUANTAMILA VIRGOLA ZERO ZERO). L'APERTURA DI CREDITO VIENE ACCORDATA ED ACCETTATA AI SENSI DEGLI ARTT. 38 E SEGUENTI DEL D.LGS. 1 SETTEMBRE 1993 N. 385 E AI PATTI E SOTTO GLIOBLIGHI RECATI DALLE NORME DI LEGGE, DAL PRESENTE CONTRATTO E DALLE CLAUSOLE CONTENUTE NEL "CAPITOLATO DELLE CONDIZIONI GENERALI DEI CONTRATTI DI APERTURA DI CREDITO CON GARANZIA IPOTECARIA", ALLEGATO ALL'ATTO. IL PRESENTE CONTRATTO SI INTENDE STIPULATO CON DURATA SUPERIORE A QUELLA MINIMA STABILITA DALL'ART. 15 D.P.R. 29 SETTEMBRE 1973 N. 601; TRASCORSO TALE TERMINE L'APERTURA DI CREDITO SI INTENDE QUI CONCESSA DALLA BANCA ALLA PARTE CORRENTISTA CON LA FORMULA INDICATA "A REVOCA" DALLA PRASSI BANCARIA. PERTANTO, FATTI SALVI I DIRITTI STABILITI DALLA LEGGE E DAL PRESENTE CONTRATTO A FAVORE DELLA BANCA NEL CASO VENISSERO A DIMINUIRE LE GARANZIE CHE ASSISTONO IL SUO CREDITO, OGNUNA DELLE PARTI POTRA' RECEDERE DAL PRESENTE CONTRATTO SOLO DOPO CHE SIA TRASCORSO IL PERIODO MINIMO STABILITO DAL PREDETTO ART. 15 D.P.R. 601 DEL 29 SETTEMBRE 1973 E CIOE' DOPO CHE SIANO TRASCORSI OLTRE 18 (DICIOOTTO) MESI ED UN GIORNO DA QUANDO LA BANCA AVRA' MESSO A DISPOSIZIONE DELLA PARTE CORRENTISTA LA SOMMA OGGETTO DEL PRESENTE ATTO, INVIANDO LETTERA RACCOMANDATA CON RICEVUTA DI RITORNO ALLA CONTROPARTE CON ALMENO 15 (QUINDICI) GIORNI DI PREAVVISO, SALVO I CASI DI DECADENZA DAL BENEFICIO DEL TERMINE. INOLTRE, TRASCORSO TALE PERIODO MINIMO, LA BANCA AVRA' ANCHE LA FACOLTA' DANDONE COMUNICAZIONE NEL MODO SOPRASPECIFICATO, DI MANTENERE L'APERTURA DI CREDITO IN CONTO CORRENTE, FINO ADICHIARAZIONE DI REVOCA, ANCHE PER UN IMPORTO INFERIORE, A SUA INAPPELLABILE DISCREZIONE, SENZA CHE CIO' COMPORTI NOVAZIONE E FERMA LA GARANZIA IPOTECARIA CONCESSA COL PRESENTE CONTRATTO. IN CASO DI REVOCA SI PROCEDERA' ALLA CHIUSURA DEFINITIVA DEL CONTO PREVIA LIQUIDAZIONE DELL'IMPORTO DOVUTO PER CAPITALI, INTERESSI, SPESE, ACCESSORI E QUANT'ALTRO. IN TAL CASO LA PARTE CORRENTISTA SI OBBLIGA A RIMBORSARE ENTRO 15 (QUINDICI) GIORNI DALLA COMUNICAZIONE DIREVOCA, L'IMPORTO DEL SUO DEBITO QUALE RISULTERA' DALLE SCRITTURE CONTABILI E DAGLI ESTRATTI DELLA BANCA CHE FARANNO PIENA FEDE SIA IN GIUDIZIO CHE STRAGIUDIZIALMENTE, SALVA SEMPRE LA FACOLTA' DELLA BANCA DI OTTENERE, SENZA PREAVVISO, I PROVVEDIMENTI CAUTELARI DEL CASO. QUALORA IL PRESENTE CONTRATTO DOVESSE



Ispezione telematica

n. T1 361530 del 14/03/2024

Inizio ispezione 14/03/2024 17:53:59

Richiedente FNCMRT

Tassa versata € 3,60

Nota di iscrizione

Registro generale n. 18417

Registro particolare n. 4073

Presentazione n. 153 del 12/04/2007

ANDARE RISOLTO PRIMA CHE SIA TRASCORSO IL PERIODO MINIMO DI DURATA STABILITO DAL PIU' VOLTE CITATO ART. 15 D.P.R. 29 SETTEMBRE 1973 N. 601 - PER FATTO IMPUTABILE ALLAPARTE CORRENTISTA - TUTTE LE IMPOSTE, TASSE, MULTE, AMMENDE, SOVRIMPOSTE E SOPRATTASSE, TUTTO QUANTO, IN UNA PAROLA, NE DOVESSE DERIVARE SARA' A CARICO DELLA PARTE CORRENTISTA. SULLE SOMME A DEBITO DELLA PARTE CORRENTISTA, ENTRO I LIMITI FISSATI, SARA' CORRISPOSTO ALLA BANCA L'INTERESSE NELLA MISURA INIZIALMENTE STABILITA DEL 5,437% (CINQUE VIRGOLA QUATTROCENTOTRENTASETTE PER CENTO) NOMINALE ANNUO, OLTRE IMPOSTE ED ACCESSORI, DA REGOLARE OGNI TRIMESTRE SOLARE E CIOE' A FINE MARZO, GIUGNO, SETTEMBRE E DICEMBRE MEDIANTE ADEBITO IN CONTO CORRENTE. SI PATTUISCE ESPRESSAMENTE CHE IL PREDETTO TASSO DI INTERESSE SARA' DALLA BANCA MODIFICATO TRIMESTRALMENTE E DETERMINATO IN FUNZIONE DEL SEGUENTE PARAMETRO DI INDICIZZAZIONE, PUBBLICATO SULLA STAMPA SPECIALIZZATA: EURIBOR A 3 (TRE) MESI DIVISORE 365 (TRECENTO SESSANTACINQUE), CALCOLATO COME MEDIA MENSILE DEI VALORI GIORNALIERI CON RIFERIMENTO ALL'ULTIMO MESE DEL TRIMESTRE SOLARE PRECEDENTE QUELLO DI VALIDITA' DEL TASSO, ATTUALMENTE PARI A 3,937% (TRE VIRGOLA NOVECENTOTRENTASETTE PER CENTO). L'EFFETTIVA DETERMINAZIONE DEL TASSO SARA' EFFETTUATA AUMENTANDO IL SUDDETTO PARAMETRO DI 1,500 (UNO VIRGOLA CINQUECENTO) PUNTI PERCENTUALI IN RAGIONE D'ANNO, CON ARROTONDAMENTO DEL RISULTATO AL TERZO DECIMALE. LA PARTE CORRENTISTA SI OBBLIGA, ANCHE PER I PROPRI EREDI, SUCCESSORI E/O AVENTI CAUSA, CON VINCOLO SOLIDALE ED INDIVISIBILE TRA DI LORO - PENA LA REVOCA DELL'APERTURA DI CREDITO - AD EFFETTUARE SUL CONTO CORRENTE I VERSAMENTI NECESSARI PER MANTENERE IL DEBITO, IVI COMPRESI GLI INTERESSI CHE VIA VIA MATURERANNO, ENTRO I LIMITI FISSATI E CIO' SENZA ESPRESSA RICHIESTA DA PARTE DELLA BANCA. SI PATTUISCE CHE IN CASO DI UTILIZZO IRREGOLARE DELL'APERTURA DI CREDITO, IN ECCEDENZE DEI LIMITI DI FIDO FISSATI, IL TASSO DI INTERESSE VERRA' MAGGIORATO NELLA MISURA DI 4 (QUATTRO) PUNTI PERCENTUALI SUPERIORI A QUELLO IN CORSO E VERRA' APPLICATA UNA COMMISSIONE TRIMESTRALE SUL MASSIMO SCOPERTO PARI ALL'1,00% (UNO VIRGOLA ZERO ZERO PER CENTO). LA BANCA AVRA' DIRITTO DI COMPENSARE CON LE RISULTANZE DEL CONTO, TANTO ATTIVE CHE PASSIVE, TUTTI GLI EVENTUALI ALTRI, ANCHE DIVERSI, RAPPORTI DI DEBITO E CREDITO DELLA PARTE CORRENTISTA, DIPENDENTI DA QUALSIASI OPERAZIONE COSTITUENDOSI COSI' UN UNICO RAPPORTO DI DEBITO E CREDITO. LA PARTE CORRENTISTA RICONOSCE COSI' ALLA BANCA IL DIRITTO SENZA ALCUNA ECCEZIONE, DI RIVALERSI DEL PROPRIO CREDITO ANCHE SUI TITOLI E VALORI COMUNQUE DEPOSITATI PRESSO LA BANCA STESSA E DI RITENERLI FINO AL SODDISFACIMENTO DELLE PROPRIE RAGIONI CREDITORIE, IL TUTTO CON ESPlicita RINUNCIA A QUALSIASI OPPOSIZIONE. LA DETTA IPOTECA VIENE CONCESSA A GARANZIA DEL SUDDETTO CREDITO PER LA COMPLESSIVA SOMMA DI EURO 700.000,00 (SETTECENTOMILA VIRGOLA ZERO ZERO) LA QUALE COMPRENDE LA SOMMA MESSA A DISPOSIZIONE CON L'APERTURA DI CREDITO, GLI INTERESSI CONVENZIONALI E DI MORA, NELLA RAGIONE CONTRATTUALE COME SOPRA STABILITA, QUANTO DOVUTO ALLA BANCA PER LE SPESE LEGALI, GIUDIZIALI E DI COLLOCAZIONE, INCLUSE QUELLE DI CUI AL 1B COMMA DELL'ART. 2855 C.C., NONCHE' LE SPESE STRAGIUDIZIALI, I PREMI DI ASSICURAZIONE, LE EVENTUALI IMPOSTE E TASSE DOVUTE IN DIPENDENZA DEL PRESENTE ATTO. AI SENSI E PER GLI EFFETTI DEL TERZO COMMA DELL'ART. 39 DEL D.LGS. 1 SETTEMBRE 1993, N. 385, L'AMMONTARE DELLA SOMMA ISCRITTA SI INTENDE AUMENTATO DI PIENO DIRITTO FINO ALLA CONCORRENZA DELL'INTERO IMPORTO EFFETTIVAMENTE DOVUTO PER EFFETTO DELL'APPLICAZIONE DELLA CLAUSOLA DI INDICIZZAZIONE DI CUI SOPRA. PER L'ESECUZIONE DEL CONTRATTO E PER OGNI EFFETTO DI LEGGE LE PARTI ELEGGONO DOMICILIO, AI SENSI E PER GLI EFFETTI DELL'ART. 47 COD. CIV. E DELL'ART. 30 COD. PROC. CIV.: - QUANTO ALLA BANCA, PRESSO LA PROPRIA SEDE, ANCHE AGLI EFFETTI DELL'ISCRIZIONE IPOTECARIA EX ART. 39, PRIMO COMMA, DEL D.LGS. 1 SETTEMBRE 1993 N. 385; - QUANDO ALLA PARTE CORRENTISTA, PRESSO IL DOMICILIO DICHIARATO IN ATTO O SUCCESSIVAMENTE COMUNICATO CON



Ispezione telematica

n. T1 361530 del 14/03/2024

Inizio ispezione 14/03/2024 17:53:59

Richiedente FNCMRT

Tassa versata € 3,60

Nota di iscrizione

Registro generale n. 18417

Registro particolare n. 4073

Presentazione n. 153 del 12/04/2007

LETTERA RACCOMANDATA, TELEGRAMMA O TELEFAX ALLA BANCA.



Ispezione telematica

n. T1 361530 del 14/03/2024

Inizio ispezione 14/03/2024 17:53:59

Richiedente FNCMRT

Tassa versata € 3,60

Elenco annotazioni, comunicazioni, rettifiche e formalità successive

Relative alla formalità: Nota di iscrizione Numero di registro particolare 4073 del 12/04/2007

Annotazioni

ANNOTAZIONE presentata il 06/02/2008 Servizio di P.I. di VERONA
Registro particolare n. 916 Registro generale n. 5537
Tipo di atto: 0819 - RESTRIZIONE DI BENI

Comunicazioni

Non sono presenti comunicazioni

Rettifiche

Non sono presenti rettifiche

Formalità successive (nelle quali la nota è formalità di riferimento)

Non sono presenti formalità successive



Ispezione telematica

	n. T1 361530 del 14/03/2024
	Inizio ispezione 14/03/2024 17:53:59
Richiedente FNCMRT	Tassa versata € 3,60
Nota di iscrizione	
Registro generale n.	30387
Registro particolare n.	6324
	Presentazione n. 102 del 21/07/2008

Sezione A - Generalità

Dati relativi al titolo

Descrizione	ATTO NOTARILE PUBBLICO		
Data	09/07/2008	Numero di repertorio	7650/2219
Notaio	TORDIGLIONE ROBERTO	Codice fiscale	TRD RRT 68C07 F839 T
Sede	TREGNAGO (VR)		

Dati relativi all'ipoteca o al privilegio

Specie dell'ipoteca o del privilegio	IPOTECA VOLONTARIA
Derivante da	0161 CONCESSIONE A GARANZIA DI APERTURA DI CREDITO
Capitale € 250.000,00	Tasso interesse annuo - Tasso interesse semestrale -
Interessi -	Spese - Totale € 500.000,00
Importi variabili SI	Valuta estera - Somma iscritta da aumentare automaticamente SI
Termine dell'ipoteca -	Stipulazione contratto unico SI

Altri dati

Sono presenti nella sezione D parti libere relative a sezione A, sezione B, sezione C

Dati riepilogativi

Unità negoziali 1 Soggetti a favore 1 Soggetti contro 1

Sezione B - Immobili

Unità negoziale n. 1

Immobile n. 1				
Comune	A540 - BADIA CALAVENA (VR)			
Catasto	TERRENI			
Foglio	16 Particella	80	Subalterno	-
Natura	T - TERRENO		Consistenza	1 ettari 47 are 67 centiare
Immobile n. 2				
Comune	A540 - BADIA CALAVENA (VR)			
Catasto	TERRENI			
Foglio	16 Particella	84	Subalterno	-
Natura	T - TERRENO		Consistenza	97 centiare
Immobile n. 3				
Comune	A540 - BADIA CALAVENA (VR)			
Catasto	TERRENI			



Ispezione telematica

n. T1 361530 del 14/03/2024

Inizio ispezione 14/03/2024 17:53:59

Richiedente FNCMRT

Tassa versata € 3,60

Nota di iscrizione

Registro generale n. 30387

Registro particolare n. 6324

Presentazione n. 102 del 21/07/2008

Foglio	16	Particella	128	Subalterno	-
Natura	T - TERRENO			Consistenza	40 are 81 centiare
Immobile n. 4					
Comune	A540 - BADIA CALAVENA (VR)				
Catasto	TERRENI				
Foglio	16	Particella	914	Subalterno	-
Natura	T - TERRENO			Consistenza	10 are 27 centiare

Identificativo dell'immobile nella formalità precedente:

Comune	A540 - BADIA CALAVENA (VR)				
Catasto	TERRENI				
Foglio	16	Particella	86	Subalterno	-
Immobile n. 5					
Comune	A540 - BADIA CALAVENA (VR)				
Catasto	TERRENI				
Foglio	16	Particella	933	Subalterno	-
Natura	T - TERRENO			Consistenza	1 are 21 centiare

Identificativo dell'immobile nella formalità precedente:

Comune	A540 - BADIA CALAVENA (VR)				
Catasto	TERRENI				
Foglio	16	Particella	81	Subalterno	-
Immobile n. 6					
Comune	A540 - BADIA CALAVENA (VR)				
Catasto	TERRENI				
Foglio	16	Particella	935	Subalterno	-
Natura	T - TERRENO			Consistenza	7 are 51 centiare

Identificativo dell'immobile nella formalità precedente:

Comune	A540 - BADIA CALAVENA (VR)				
Catasto	TERRENI				
Foglio	16	Particella	82	Subalterno	-
Immobile n. 7					
Comune	A540 - BADIA CALAVENA (VR)				
Catasto	TERRENI				
Foglio	16	Particella	937	Subalterno	-
Natura	T - TERRENO			Consistenza	16 are 79 centiare

Identificativo dell'immobile nella formalità precedente:

Comune	A540 - BADIA CALAVENA (VR)				
Catasto	TERRENI				



Ispezione telematica

n. T1 361530 del 14/03/2024

Inizio ispezione 14/03/2024 17:53:59

Richiedente FNCMRT

Tassa versata € 3,60

Nota di iscrizione

Registro generale n. 30387

Registro particolare n. 6324

Presentazione n. 102 del 21/07/2008

Foglio	16	Particella	83	Subalterno	-
Immobile n. 8					
Comune	A540 - BADIA CALAVENA (VR)				
Catasto	TERRENI				
Foglio	16	Particella	915	Subalterno	-
Natura	T - TERRENO			Consistenza	1 are 38 centiare

Identificativo dell'immobile nella formalità precedente:

Comune	A540 - BADIA CALAVENA (VR)				
Catasto	TERRENI				
Foglio	16	Particella	65	Subalterno	-

Immobile n. 9

Comune	A540 - BADIA CALAVENA (VR)				
Catasto	TERRENI				
Foglio	16	Particella	917	Subalterno	-
Natura	T - TERRENO			Consistenza	1 are 33 centiare

Identificativo dell'immobile nella formalità precedente:

Comune	A540 - BADIA CALAVENA (VR)				
Catasto	TERRENI				
Foglio	16	Particella	66	Subalterno	-

Immobile n. 10

Comune	A540 - BADIA CALAVENA (VR)				
Catasto	TERRENI				
Foglio	16	Particella	919	Subalterno	-
Natura	T - TERRENO			Consistenza	3 are 96 centiare

Identificativo dell'immobile nella formalità precedente:

Comune	A540 - BADIA CALAVENA (VR)				
Catasto	TERRENI				
Foglio	16	Particella	67	Subalterno	-

Immobile n. 11

Comune	A540 - BADIA CALAVENA (VR)				
Catasto	TERRENI				
Foglio	16	Particella	921	Subalterno	-
Natura	T - TERRENO			Consistenza	7 are 95 centiare

Identificativo dell'immobile nella formalità precedente:

Comune	A540 - BADIA CALAVENA (VR)				
Catasto	TERRENI				
Foglio	16	Particella	69	Subalterno	-



Ispezione telematica

n. T1 361530 del 14/03/2024

Inizio ispezione 14/03/2024 17:53:59

Richiedente FNCMRT

Tassa versata € 3,60

Nota di iscrizione

Registro generale n. 30387

Registro particolare n. 6324

Presentazione n. 102 del 21/07/2008

Immobile n. 12

Comune A540 - BADIA CALAVENA (VR)
 Catasto TERRENI
 Foglio 16 Particella 924 Subalterno -
 Natura T - TERRENO Consistenza 20 centiare

Identificativo dell'immobile nella formalità precedente:

Comune A540 - BADIA CALAVENA (VR)
 Catasto TERRENI
 Foglio 16 Particella 70 Subalterno -

Immobile n. 13

Comune A540 - BADIA CALAVENA (VR)
 Catasto TERRENI
 Foglio 16 Particella 928 Subalterno -
 Natura T - TERRENO Consistenza 1 are 10 centiare

Identificativo dell'immobile nella formalità precedente:

Comune A540 - BADIA CALAVENA (VR)
 Catasto TERRENI
 Foglio 16 Particella 845 Subalterno -

Immobile n. 14

Comune A540 - BADIA CALAVENA (VR)
 Catasto TERRENI
 Foglio 16 Particella 931 Subalterno -
 Natura T - TERRENO Consistenza 4 are 54 centiare

Identificativo dell'immobile nella formalità precedente:

Comune A540 - BADIA CALAVENA (VR)
 Catasto TERRENI
 Foglio 16 Particella 64 Subalterno -

Immobile n. 15

Comune A540 - BADIA CALAVENA (VR)
 Catasto TERRENI
 Foglio 16 Particella 843 Subalterno -
 Natura R - FABBRICATO RURALE Consistenza 3 are 81 centiare

Identificativo dell'immobile nella formalità precedente:

Comune A540 - BADIA CALAVENA (VR)
 Catasto TERRENI
 Foglio 16 Particella 68/A Subalterno -



Ispezione telematica

n. T1 361530 del 14/03/2024

Inizio ispezione 14/03/2024 17:53:59

Richiedente FNCMRT

Tassa versata € 3,60

Nota di iscrizione

Registro generale n. 30387

Registro particolare n. 6324

Presentazione n. 102 del 21/07/2008

Immobile n. 16

Comune A540 - BADIA CALAVENA (VR)
Catasto TERRENI
Foglio 16 Particella 927 Subalterno -
Natura T - TERRENO Consistenza 1 are 27 centiare

Identificativo dell'immobile nella formalità precedente:

Comune A540 - BADIA CALAVENA (VR)
Catasto TERRENI
Foglio 16 Particella 846 Subalterno -

Immobile n. 17

Comune A540 - BADIA CALAVENA (VR)
Catasto TERRENI
Foglio 16 Particella 844 Subalterno -
Natura R - FABBRICATO RURALE Consistenza 28 centiare

Identificativo dell'immobile nella formalità precedente:

Comune A540 - BADIA CALAVENA (VR)
Catasto TERRENI
Foglio 16 Particella 68/B Subalterno -

Sezione C - Soggetti

A favore

Soggetto n. 1 In qualità di CREDITORE IPOTECARIO

Denominazione o ragione sociale

Sede

Codice fiscale

Domicilio ipotecario eletto

Relativamente all'unità negoziale n. 1 Per il diritto di PROPRIETA'
Per la quota di 1/1

Contro

Soggetto n. 1 In qualità di DEBITORE IPOTECARIO

Denominazione o ragione sociale

Sede

Codice fiscale

Relativamente all'unità negoziale n. 1 Per il diritto di PROPRIETA'
Per la quota di 1/1



Ispezione telematica

n. T1 361530 del 14/03/2024

Inizio ispezione 14/03/2024 17:53:59

Richiedente FNCMRT

Tassa versata € 3,60

Nota di iscrizione

Registro generale n. 30387

Registro particolare n. 6324

Presentazione n. 102 del 21/07/2008

Sezione D - Ulteriori informazioni

Descrizione della condizione risolutiva cui è sottoposta l'ipoteca e/o dei titoli di credito allegati (ovvero altri prospetti che si ritiene utile pubblicare)

L'ATTO E LE RELATIVE FORMALITA' GODONO DEL TRATTAMENTO TRIBUTARIO DI CUI AL D.P.R. 29 SETTEMBRE 1973, N. 601 E SUCCESSIVE MODIFICHE ED INTEGRAZIONI. LA BANCA CONCEDE A BENEFICIO DELLA SOCIETA' [REDACTED] DI SEGUITO DENOMINATA AFFIDATO, CHE ACCETTA, UN'APERTURA DI CREDITO SEMPLICE, NON REGOLATA IN CONTO CORRENTE, FINO ALLA CONCORRENZA MASSIMA IN LINEA CAPITALE DI EURO 250.000,00, DA UTILIZZARE PER LA RISTRUTTURAZIONE CON RIORDINO AMBIENTALE DEL FABBRICATO SITO NEL COMUNE DI BADIA CALAVENA ALLA CORTE BURGAGNANI. L'APERTURA DI CREDITO HA DURATA DI 18 MESI E 23 GIORNI DAL 9 LUGLIO 2008, CON POSSIBILITA' DI PROROGA A TEMPO INDETERMINATO, SALVO RECESSO DI CIASCUNA DELLE PARTI DA PERFEZIONARSI CON PREAVVISO DI ALMENO 15 GIORNI A MEZZO LETTERA RACCOMANDATA CON AVVISO DI RICEVIMENTO. L'AFFIDATO DICHIARA DI AVER RICEVUTO DALLA BANCA LA SOMMA DI EURO 160.000,00, A TITOLO DI PRIMO PRELEVAMENTO PARZIALE A VALERE SULL'APERTURA DI CREDITO, RILASCIANDONE AMPIA QUIETANZA CON L'ATTO. I SUCCESSIVI PRELEVAMENTI, DA COMPIERSI IN UNA O PIU' SOLUZIONI, MA COMUNQUE SEMPRE ENTRO IL LIMITE COMPLESSIVO DELL'APERTURA DI CREDITO INDICATO ALL'ART. 1, COMMA 1, POTRANNO ESSERE ESEGUITI, CON LE MODALITA' PREVISTE ALL'ART. 3 DEL CONTRATTO, SOLO DOPO CHE L'AFFIDATO AVRA' FORNITO, ANCHE A MEZZO DEL NOTAIO ROGANTE, LA PROVA: A) CHE SONO STATE ESEGUITE LE FORMALITA' DI PUBBLICAZIONE DELLE GARANZIE REALI; B) CHE LA SITUAZIONE DI PROPRIETA', DI LIBERTA' E DI DISPONIBILITA', RELATIVA AI BENI OGGETTO DELLA GARANZIA CORRISPONDE A QUELLA DICHIARATA NEL PRESENTE CONTRATTO E, IN GENERALE, NON ESISTONO ATTI COMUNQUE PREGIUDIZIEVOLI NON PREVISTI NELL'ATTO; C) CHE L'AFFIDATO E' REGOLARMENTE INTERVENUTO NEL CONTRATTO ED E' NEL PIENO E LIBERO GODIMENTO DEI SUOI DIRITTI SINO A TUTTO IL DECIMO GIORNO SUCCESSIVO ALLA DATA DI ISCRIZIONE DELL'IPOTECA; D) CHE SONO STATI ADEMPIUTI GLI OBBLIGHI ASSICURATIVI PREVISTI DAL CAPITOLATO; L'AFFIDATO PRENDE ATTO CHE, QUALORA NON PROVVEDA NEI TERMINI INDICATI AGLI ADEMPIMENTI PREVISTI DAL PRESENTE ARTICOLO, LA BANCA POTRA' AVVALERSI DELLA FACOLTA' DI RISOLVERE IL CONTRATTO ED ESIGERE L'IMMEDIATO RIMBORSO DELLA SOMMA GIA' PRELEVATA. I PRELEVAMENTI PARZIALI SUCCESSIVI AL PRIMO (DI SEGUITO DEFINITI ANCHE "PRELEVAMENTI A S.A. L.") DOVRANNO ESSERE RICHIESTI PER ISCRITTO DALL'AFFIDATO, ALLEGANDO DOCUMENTAZIONE IDONEA A COMPROVARE LO STATO DI AVANZAMENTO DELLE OPERE GIA' REALIZZATE AL MOMENTO DI PRESENTAZIONE DELLA DOMANDA (DOCUMENTAZIONE CHE NEL PROSEGUO VERRA' DENOMINATA SEMPLICEMENTE "STATO AVANZAMENTO LAVORI"). A PRELEVAMENTO ESEGUITO, L'AFFIDATO PROVVEDERA' A FORNIRE ALLA BANCA IDONEA QUIETANZA PER LA SOMMA RICEVUTA. LE RICHIESTE DI PRELEVAMENTI A S.A.L. POTRANNO ESSERE AVANZATE IN QUALSIASI MOMENTO, CON PREAVVISO DI ALMENO UN GIORNO RISPETTO ALLA DATA DEL PRELEVAMENTO E COMUNQUE ENTRO IL TERMINE DI SCADENZA DELL'APERTURA DI CREDITO. LA BANCA DECIDERA' IN QUALE MISURA ACCOGLIERE LE SINGOLE RICHIESTE DI PRELEVAMENTI A S.A.L. SULLA BASE DELLE RISULTANZE DEGLI STATI AVANZAMENTO LAVORI PRESENTATI DALL'AFFIDATO UNITAMENTE ALLA RICHIESTA. A PRESCINDERE DAL CONTENUTO DELLA RICHIESTA, IL RAPPORTO TRA LE RISULTANZE DEI SINGOLI STATI AVANZAMENTO LAVORI E L'EFFETTIVO IMPORTO DEL PRELEVAMENTO A S.A.L. VERRA' STABILITO AD INSINDACABILE GIUDIZIO DELLA BANCA, NEL RISPETTO DEI CRITERI INDICATI AI COMMI SUCCESSIVI DEL PRESENTE ARTICOLO. I PRELIEVI SARANNO COMUNQUE CONSENTITI ESCLUSIVAMENTE PER LA DESTINAZIONE INDICATA ALL'ARTICOLO 1 DEL CONTRATTO. PER LA VALUTAZIONE DELLO STATO



Ispezione telematica

n. T1 361530 del 14/03/2024

Inizio ispezione 14/03/2024 17:53:59

Richiedente FNCMRT

Tassa versata € 3,60

Nota di iscrizione

Registro generale n. 30387

Registro particolare n. 6324

Presentazione n. 102 del 21/07/2008

AVANZAMENTO LAVORI, LA BANCA SI PUO' AVVALERE DI UN TECNICO DI PROPRIA FIDUCIA, ISPEZIONARE IL CANTIERE E/O LE OPERE FINANZIATE E RICHIEDERE EVENTUALE DOCUMENTAZIONE INTEGRATIVA. OGNI SINGOLO PRELEVAMENTO A S.A.L. POTRA' AVVENIRE ENTRO IL LIMITE MASSIMO DEL 80% DEL VALORE DELLE OPERE ESEGUITE (IVA ESCLUSA). I SINGOLI PRELEVAMENTI A S.A.L. VERRANNO EFFETTUATI, AL NETTO DELL'IMPOSTA SOSTITUTIVA, PER IMPORTI MINIMI DI EURO 25.000 CADAUNO. LA BANCA POTRA' NON ACCONSENTIRE AI PRELEVAMENTI A S.A.L. QUALORA SIANO SIGNIFICATIVAMENTE MUTATE LE CONDIZIONI ECONOMICHE O PATRIMONIALI DELL'AFFIDATO O LO STESSO NON ABBA PROVVEDUTO, PER QUALSIASI MOTIVO, AL REGOLARE AVANZAMENTO DELL'INIZIATIVA FINANZIATA O ALL'ULTIMAZIONE DELLA MEDESIMA NEI TEMPI PREVISTI, OVVERO STIA REALIZZANDO LE OPERE IN MODO NON CONFORME ALLA LEGGE, AGLI STRUMENTI URBANISTICI, AL PROGETTO APPROVATO CON LA RELATIVA CONCESSIONE EDILIZIA. L'AFFIDATO HA FACOLTA' DI DETERMINARE LE MODALITA' ED I TEMPI PER IL RIMBORSO DELLE SOMME UTILIZZATE, FERMI RESTANDO I DIRITTI RICONOSCIUTI ALLA BANCA DALL'ATTO. OGNI RIMBORSO, PARZIALE O TOTALE, ESTINGUE IL FINANZIAMENTO PER L'IMPORTO EQUIVALENTE, SENZA RICOSTITUIRE IN ALCUN MODO LA DISPONIBILITA' A FAVORE DELL'AFFIDATO. I RIMBORSI E I PRELEVAMENTI SI ESEGUONO ESCLUSIVAMENTE MEDIANTE ADDEBITO ED ACCREDITO DEGLI IMPORTI SUL CONTO CORRENTE DALL'AFFIDATO INTRATTENUTO PRESSO LA FILIALE DI PESCANTINA DELLA BANCA STESSA; L'AFFIDATO AUTORIZZA ALTRESI' LA BANCA AD ADDEBITARE TUTTI GLI IMPORTI RELATIVI A PAGAMENTO RATE, COMPETENZE, SPESE, COMMISSIONI O QUANT'ALTRO ASSIMILABILE IN DIPENDENZA DELL'APERTURA DI CREDITO SU DETTO CONTO CORRENTE. SULLE SOMME DI DENARO UTILIZZATE A VALERE SULL'APERTURA DI CREDITO, IVI COMPRESSE QUELLE EVENTUALMENTE DEPOSITATE A TITOLO DI CAUZIONE PRESSO LA BANCA, L'AFFIDATO SI OBBLIGA A CORRISPONDERE ALLA BANCA, CON PERIODICITA' MENSILE, INTERESSI IN RAGIONE DI UN TASSO NOMINALE ANNUO DATO DALL' EURIBOR 3 MESI CON DIVISORE 365, CALCOLATO COME MEDIA DEI VALORI GIORNALIERI DEL MESE SOLARE PRECEDENTE IL TRIMESTRE IN CORSO DI VALIDITA' ARROTONDATA AL TERZO DECIMALE, MAGGIORATO DI 1,50 PUNTI PERCENTUALI, PAGABILE IN VIA POSTICIPATA, CON CONTEGGIO GIORNI 360/360. NELL'IPOTESI DI MANCATA RILEVAZIONE O ELABORAZIONE, DI SOPPRESSIONE DELLE QUOTAZIONI, NONCHE' DI REVISIONE SOSTANZIALE DELLE CARATTERISTICHE FUNZIONALI DEL PARAMETRO INDICATO, L'AFFIDATO ACCORDA SPECIFICAMENTE ALLA BANCA LA FACOLTA' DI INDIVIDUARE UN PARAMETRO SOSTITUTIVO, CHE CONSENTA DI RAPPORTARE LE CONDIZIONI DELL'APERTURA DI CREDITO ALL'ANDAMENTO DEL MERCATO BANCARIO E CREDITIZIO. GLI INTERESSI DI MORA, DOVUTI DALL'AFFIDATO IN TUTTI I CASI PREVISTI NEL CONTRATTO SONO CALCOLATI AL TASSO DI INTERESSE NOMINALE ANNUO PREVISTO DAL COMMA 1, MAGGIORATO DI 2 PUNTI PERCENTUALI, CON CONTEGGIO GIORNI 360/360. A GARANZIA DELL'APERTURA DI CREDITO, DEI RELATIVI ACCESSORI E DI TUTTE LE OBBLIGAZIONI DERIVANTI DAL CONTRATTO E DALL'ALLEGATO CAPITOLATO, IL GARANTE CONCEDE A FAVORE DELLA BANCA, CHE ACCETTA, IPOTECA DI 2^A GRADO DA ISCRIVERSI PRESSO L'UFFICIO DELLA CONSERVATORIA IMMOBILIARE COMPETENTE SOPRA L'IMMOBILE DESCRITTO AL QUADRO B. LA CONCESSIONE DELL'IPOTECA E' FATTA PER LA SOMMA DI EURO 500.000,00 E COMPRENDE E GARANTISCE: L'IMPORTO DEI PRELEVAMENTI ESEGUITI DALL'AFFIDATO A VALERE SULL'APERTURA DI CREDITO; GLI INTERESSI, ANCHE DI MORA, NELLA MISURA PREVISTA DALL'ART. 5 DEL CONTRATTO; QUANTO DOVUTO ALLA BANCA, PER LE SPESE LEGALI, DI GIUDIZIO E DI COLLOCAZIONE (INCLUSE QUELLE DI CUI AL PRIMO COMMA DELL'ART. 2855 COD. CIV.), NONCHE' LE SPESE STRAGIUDIZIALI; I RIMBORSI DI TASSE E DI IMPOSTE E QUANTO CONTRATTUALMENTE STABILITO PER OGNI CASO DI RISOLUZIONE O DI RESTITUZIONE ANTICIPATA DEGLI IMPORTI UTILIZZATI A VALERE SULL'APERTURA DI CREDITO, VOLONTARIA O FORZATA E QUANT'ALTRO DOVUTO IN DIPENDENZA DI LEGGE E DEL CONTRATTO. INOLTRE, LA SOMMA ISCRITTA SI INTENDE AUMENTATA DI DIRITTO, A NORMA DELL'ART. 39, TERZO COMMA, DEL T.U. SINO A CONCORRENZA DELL'INTERO IMPORTO EFFETTIVAMENTE DOVUTO



Ispezione telematica

n. T1 361530 del 14/03/2024

Inizio ispezione 14/03/2024 17:53:59

Richiedente FNCMRT

Tassa versata € 3,60

Nota di iscrizione

Registro generale n. 30387

Registro particolare n. 6324

Presentazione n. 102 del 21/07/2008

PER EFFETTO DELL'APPLICAZIONE DELLA CLAUSOLA DI INDICIZZAZIONE PREVISTA DALL'ART. 5 DEL CONTRATTO. PER L'ESECUZIONE DEL CONTRATTO E PER OGNI EFFETTO DI LEGGE LE PARTI ELEGGONO DOMICILIO, AI SENSI E PER GLI EFFETTI DELL'ART. 47 CODICE CIVILE E DELL'ART. 30 CODICE PROCEDURA CIVILE: - QUANTO ALLA BANCA, PRESSO LA SEDE LEGALE DELLA STESSA, ALL'INDIRIZZO DICHIARATO NEL PRESENTE ATTO, ANCHE AGLI EFFETTI DELL'ISCRIZIONE IPOTECARIA EX ART. 39, PRIMO COMMA, T. U.; - QUANTO ALL'AFFIDATO, PRESSO IL DOMICILIO DICHIARATO NEL PRESENTE ATTO O SUCCESSIVAMENTE COMUNICATO CON LETTERA RACCOMANDATA ALLA BANCA.



Ispezione telematica

n. T1 124812 del 13/05/2024

Inizio ispezione 13/05/2024 11:23:24

Richiedente FNCMRT

Tassa versata € 3,60

Nota di trascrizione

Registro generale n. 16613

Data di presentazione 14/09/1972

Registro particolare n. 13393

Variata in data 30/10/2019

La formalità e' stata validata dall'ufficio



MODULARIO
F. - Tasse - 20

3338 - 198

MOD. 33 - Tasse

Co. 16613

Trascrizione

N. 13393

14 SET. 1972

UFFICIO DEL REGISTRO DI

ALLA CONSERVATORIA DEI REGISTRI IMMOBILIARI

Verona

Si chiede la trascrizione contro l'eredità di (1) =

120

Bollo riscosso
in modo virtuale

13526. 120

187
decaduto in _____ il giorno _____

a favore di (2)

121

13526. 121

122

13526. 122

123

13526. 123

124

13526. 124

125

13526. 125

prietari.

Del certificato rilasciato dall'Ufficio del Registro sul dicesto dal quale risulta
che nella denuncia di successione del Sig. _____

(den. n. 37

vol. 161) sono stati dichiarati i seguenti beni immobili:

(1) Cognome, nome, luogo e data di nascita del defunto.

(2) Cognome, nome, luogo e data di nascita dei chiamati alla eredità, che acquistano i beni immobili e diritti immobiliari.

Proteoria

Colle

Ad. II

Sanitario

ERARIO

Emol. oggi

Emol. eson

TALIA

660
660
130

5081
 5081

e diritti immobiliari (1)

In Comune di Badia Calavena:

(1) I beni vanno descritti con l'indicazione del Comune in cui si trovano, dei riferimenti catastali e, quando risultino dalla denuncia di successione, con l'indicazione della natura e dei confini.

- quota 1/2 - ; Sez. C, foglio VIII n. 72-73/a-74/a-75-76-79; Sez. B, foglio VII n. 465-466; Sez. C, foglio VI n. 227-228-229-230-231-232-233-234-236-237-238-239; foglio VIII n. 62-63-64-65-66-67-68-69-70-71-73/b-73/c-74/b-77-78-80-81-82-83-84-86-128-151-152-155-164-199-529-320 di ettari 16,06,96 RDL 2162,99 RAL 900,03;
- quota 1/5 - Sez. C, foglio VIII n. 22-23-24-25-107-108-490-493 di are 63,93 RDL 98,24 RAL 60,26;
- quota 5/12 - Sez. C, foglio VIII n. 486 di are 0,46 fabbr. run. senza reddito;
- quota 7/32 - Sez. C, foglio VIII n. 18-19-20-21 di are 2,89 RDL 3,13 RAL 1,50 - - - - -



110

The image shows a document page with a grid-like structure, likely a ledger or table. The page is heavily degraded with significant noise and grain, making the content almost entirely illegible. The grid consists of approximately 10 columns and 30 rows. The text '110' is visible on the left side of the page.



(1) Di legge ovvero di testamento (pubblico od olografo) pubblicato con atto del Not.

In data

reg. to. il

al n.

L'eredità del suddetto Sig. [REDACTED]

è devoluta in virtù (1) di legge

(2) Indicare con precisione nel modo seguente (2) le persone, cui sono devoluti i beni, o le quote loro spettanti.

Beneficiari avanti indicati:-

Il PROCURATORE REGG



(3) Direttore, Vice Direttore o Reggente.

Bolle dovute sulla presentando domanda e sul registro di trascrizione riscosso con bolle n. del

Il (3)



Ispezione telematica

n. T1 77909 del 15/03/2024

Inizio ispezione 15/03/2024 10:26:52

Richiedente FNCMRT

Tassa versata € 3,60

Nota di trascrizione

Registro generale n. 7524

Registro particolare n. 5373

Data di presentazione 07/03/1995



MOD. 300 LIBER

MINISTERO DELLE FINANZE
 DIREZIONE GENERALE DELLE TASSE
 ED R. N. BUONI AFFARI

CONSERVATORIA DELLA CIRCOLAZIONE DI VERONA

NOTA DI TRASCRIZIONE

PAG. 1

RISERVATO ALL'UFFICIO

DATA DELLA RICHIESTA	N. PRESENTAZIONE NELLA GIORNATA	N. REGISTRO GENERALE	N. REGISTRO PARTICOLARE
GG MM AA 7 MAR. 1995	15	007524	5343

QUADRO A

DATI RELATIVI AL TITOLO	
FORMA DEL TITOLO	ATTO AMMINISTRATIVO
ESTREMI DEL TITOLO	DATA GG MM AA 19 10 94 NUMERO DEL REPERTORIO 19/ 324
PUBBLICO UFFICIALE o AUTORITA' EMITTENTE	2 UFFICIO DEL REGISTRO SEDE SOAVE PROVINCIA VR
DATI RELATIVI ALLA CONVENZIONE	
ATTO DI CUI SI CHIEDE	CERTIFICATO DI DENUNCIATA SUCCESSIONE CODICE 305
LA TRASCRIZIONE	PRESENZA DI RISERVA DI DIRITTI REALI DI GODIMENTO <input type="checkbox"/>
PRESENZA DI CONDIZIONE	SOSP. <input type="checkbox"/> RISOL. <input type="checkbox"/> TERMINI EFFICACIA ATTO INIZIALE GG MM AA FINALE GG MM AA
PATTI	DESCRIZIONE CODICE
AGGIUNTI	DESCRIZIONE CODICE
ATTI MORTIS CAUSA	DATA MORTE GG MM AA SUCC. TESTAMENTARIA <input type="checkbox"/> MINORAZI <input type="checkbox"/>
ALTRI DATI	
FORMALITA' RIFERIMENTO	DATA GG MM AA N. REGISTRO PARTICOLARE
PARTI LIBERE	QUADRO A <input type="checkbox"/> QUADRO B <input checked="" type="checkbox"/> QUADRO C <input type="checkbox"/>
RICHIEDENTE	

RISERVATO ALL'UFFICIO

NUMERO PAGINE	9	IMPOSTA IPOTECARIA L.		ESEGUITA LA FORMALITA':	054305
NUMERO UNITA' NEGOZIALI	4	PENA PECUNIARIA L.			
NUMERO SOGGETTI FAVORE	4	BOLLO L.	15000		
NUMERO SOGGETTI CONTRO	1	DIRITTO SCRITTURATO L.		IL CONSERVATORE	
ISCRIZ. A CAMPIONE		TASSA IPOTECARIA L.	30'000		
PRENOT. A DEBITO		TOTALE GENERALE L.	45'000	TIMBRO A CALENDARIO	<input type="checkbox"/>





 <p>MINISTERO DELLE FINANZE DIREZIONE GENERALE DELLE TASSE ED IL L. DEGLI AFFARI</p>	CONSERVATORIA DEI REG. DI VERONA
<p>NOTA DI TRASCRIZIONE</p>	
REP. N. 19/ 324	DEL 19/10/94
PAG. 2	

QUADRO B-INMOBILI

PROG. UNT. NEG.	PROG. MM. U.N.	COMUNE	IDENTIFICAZIONE ATTUALE DELL'IMMOBILE				DATI DESCRITTIVI			
			COD. CAT. SEZ.	FOGLIO	PARTICELLA	SUB	NAT.	HA.	IM. QUADRI	VAN.
		ESTREMI PRECEDENTI				INDIRIZZO				
		COD. COMUNE	CAT.	SEZ.	FOGLIO	PARTICELLA	SUB			
1	1	BADIA CALAVENA	A540	T		0016	00022	T		
							000			
1	2	BADIA CALAVENA	A540	T		0016	00023	T		
1	3	BADIA CALAVENA	A540	T		0016	00024	T		
1	4	BADIA CALAVENA	A540	T		0016	00025	T		
1	5	BADIA CALAVENA	A540	T		0016	00107	T		
1	6	BADIA CALAVENA	A540	T		0016	00108	T		
1	7	BADIA CALAVENA	A540	T		0016	00490	T		
1	8	BADIA CALAVENA	A540	T		0016	00493	T		
1	9	BADIA CALAVENA	A540	T		0016	00018	T		
1	10	BADIA CALAVENA	A540	T		0016	00019	T		
1	11	BADIA CALAVENA	A540	T		0016	00020	T		054306
1	12	BADIA CALAVENA	A540	T		0016	00021	T		
2	1	BADIA CALAVENA	A540	T		0012	00465	T		

Firmato Da: FINCATO MARTA Emesso Da: ARUBAPEC S.P.A. NG CA 3 Serial#: 62489710aba81b7c3567805987a6036b





 <p>MINISTERO DELLE FINANZE DIREZIONE GENERALE DELLE TASSE ED E. R. SUOI AFFARI</p>	<p>CONSERVATORIA DEI P.R. DI VERONA</p>
<p>NOTA DI TRASCRIZIONE</p>	
REP. N. 19/ 324	DEL 19/10/94
PAG. 3	

QUADRO B-IMMOBILI

PROG. UNT. REG.	PROG. MM. U.N.	COMUNE	IDENTIFICAZIONE ATTUALE DELL'IMMOBILE			DATI DESCRITTIVI			
			COD. CAT. SEZ.	FOGLIO	PARTICELLA	SUB	NAT.	FR.	IN QUADRO
		ESTREMI PRECEDENTI			INDIRIZZO				
		COD. COMUN. CAT. SEZ.	FOGLIO	PARTICELLA	SUB				
2	2	BADIA CALAVENA	A540	T	0012	00466	T		
2	3	BADIA CALAVENA	A540	T	0013	00227	T		
2	4	BADIA CALAVENA	A540	T	0013	00228	T		
2	5	BADIA CALAVENA	A540	T	0013	00229	T		
2	6	BADIA CALAVENA	A540	T	0013	00230	T		
2	7	BADIA CALAVENA	A540	T	0013	00231	T		
2	8	BADIA CALAVENA	A540	T	0013	00232	T		
2	9	BADIA CALAVENA	A540	T	0013	00233	T		
2	10	BADIA CALAVENA	A540	T	0013	00234	T		
2	11	BADIA CALAVENA	A540	T	0013	00236	T		
2	12	BADIA CALAVENA	A540	T	0013	00237	T		054307
2	13	BADIA CALAVENA	A540	T	0013	00238	T		
2	14	BADIA CALAVENA	A540	T	0013	00239	T		

Firmato Da: FINCATO MARTA Emesso Da: ARUBAPEC S.P.A. NG CA 3 Serial#: 62499710aba81b7c3567805987a6036b





 <p>MINISTERO DELLE FINANZE DIREZIONE GENERALE DELLE TASSE ED I. R. SUOLI AFFARI</p>	<p>CONSERVATORIA DEI R.R.L. DI VERONA</p>
<p>NOTA DI TRASCRIZIONE</p>	
<p>REP. N. 19/ 324</p>	<p>DEL 19/10/94</p>
<p>PAG. 4</p>	

QUADRO B-IMMOBILI

PROG. UNIV. NEG.	PROG. MMAL. U.N.	COMUNE	IDENTIFICAZIONE ATTUALE DELL'IMMOBILE			DATI DESCRITTIVI		
			COD. CAT. SEZ.	FOGLIO	PARCELLA (SUB)	NAT.	Ha.	(M. QUADRI) VAM
		ESTREMI PRECEDENTI	INDIRIZZO					
		COD. COMUNI CAT. I. SEZ. I. FOGLIO I. PARCELLA I. SUB						
2	15	BADIA CALAVENA	A540	T	0016	00062	T	
2	16	BADIA CALAVENA	A540	T	0016	00063	T	
2	17	BADIA CALAVENA	A540	T	0016	00064	T	
2	18	BADIA CALAVENA	A540	T	0016	00065	T	
2	19	BADIA CALAVENA	A540	T	0016	00066	T	
2	20	BADIA CALAVENA	A540	T	0016	00067	T	
2	21	BADIA CALAVENA	A540	T	0016	00068	T	
2	22	BADIA CALAVENA	A540	T	0016	00069	T	
2	23	BADIA CALAVENA	A540	T	0016	00070	T	
2	24	BADIA CALAVENA	A540	T	0016	00071	T	
2	25	BADIA CALAVENA	A540	T	0016	00072	T	054808
2	26	BADIA CALAVENA	A540	T	0016	00075	T	
2	27	BADIA CALAVENA	A540	T	0016	00076	T	

Firmato Da: FINCATO MARTA Emesso Da: ARUBAPEC S.P.A. NG CA 3 Serial#: 62489710aba81b7c3667805987a6036b





 MINISTERO DELLE FINANZE DIREZIONE GENERALE DELLE TASSE ED R. I. SUGLI AFFARI	CONSERVATORIA DEI R.R.L. DI VERONA
NOTA DI TRASCRIZIONE	
REP. N. 19/ 324	DEL 19/10/94
PAG.	5

QUADRO B-IMMOBILI

PROG. UNIT. NEG.	PROG. MM. U.N.	COMUNE	IDENTIFICAZIONE ATTUALE DELL'IMMOBILE			FOGLIO	PARTICELLA	SUB	NAT.	DATI DESCRITTIVI	
			COG. (CAT)	SEZ.	ESTREMI PRECEDENTI					INIZIALE	NUM.
		COG. COMUNE	CAT	SEZ.	FOGLIO	PARTICELLA	SUB	INDIRIZZO			
2	28	BADIA CALAVENA	A540	T	0016	00077		T			
2	29	BADIA CALAVENA	A540	T	0016	00078		T			
2	30	BADIA CALAVENA	A540	T	0016	00079		T			
2	31	BADIA CALAVENA	A540	T	0016	00080		T			
2	32	BADIA CALAVENA	A540	T	0016	00081		T			
2	33	BADIA CALAVENA	A540	T	0016	00082		T			
2	34	BADIA CALAVENA	A540	T	0016	00083		T			
2	35	BADIA CALAVENA	A540	T	0016	00084		T			
2	36	BADIA CALAVENA	A540	T	0016	00086		T			
2	37	BADIA CALAVENA	A540	T	0016	00128		T			
2	38	BADIA CALAVENA	A540	T	0016	00151		T			054309
2	39	BADIA CALAVENA	A540	T	0016	00152		T			
2	40	BADIA CALAVENA	A540	T	0016	00155		T			

Firmato Da: FINCATO MARTA Emesso Da: ARUBAPEC S.P.A. NG CA 3 Serial#: 62469710aba81b7c3567805987a6036b





	MINISTERO DELLE FINANZE DIREZIONE GENERALE DELLE TASSE ED IL R. SUGLI AFFARI	CONSERVATORIA DEI R.R. DI VERONA
NOTA DI TRASCRIZIONE		
REP. N.	19/ 324	DEL 19/10/94
		PAG. 6

QUADRO B-IMMOBILI

PROG. UNIT. REG.	PROG. MM. U.N.	COMUNE COD.COMUNE	IDENTIFICAZIONE ATTUALE DELL'IMMOBILE				NAT.	DATI DESCRITTIVI	
			COO	CAT	SEZ	FOGLIO		PARTICELLA	SUB
		ESTREMI PRECEDENTI				INDIRIZZO			
		COO	CAT	SEZ	FOGLIO	PARTICELLA	SUB		
2	41	BADIA CALAVENA	A540	T		0016	00164		T
2	42	BADIA CALAVENA	A540	T		0016	00199		T
2	43	BADIA CALAVENA	A540	T		0016	00320		T
2	44	BADIA CALAVENA	A540	T		0016	00529		T
2	45	BADIA CALAVENA	A540	T		0016	00654		T
2	46	BADIA CALAVENA	A540	T		0016	00655		T
2	47	BADIA CALAVENA	A540	T		0016	00656		T
2	48	BADIA CALAVENA	A540	T		0016	00657		T
2	49	BADIA CALAVENA	A540	T		0016	00658		T
3	1	BADIA CALAVENA	A540	T		0016	00486		T
4	1	BADIA CALAVENA	A540	T		0008	00020		T
		054310							
4	2	BADIA CALAVENA	A540	T		0008	00020		T





 <p>MINISTERO DELLE FINANZE DIREZIONE GENERALE DELLE TASSE ED IL L. SIGLI AFFARI</p>	CONSERVATORIA DEI R.P.M. DI VERONA
<p>NOTA DI TRASCRIZIONE</p>	
REP. N. 19/ 324	DEL 19/10/94
PAG. 7	

QUADRO C-BOGGETTI

PROG. SOGG.	PROG. RIGA	COGNOME	DENOMINAZIONE O RAGIONE SOCIALE		SEDE LEGALE (COMUNE) COMUNE DI NASCITA	PROV. U.M.
			NOME (SESSO)	DATA NASCITA		
		CODICE FISCALE	REG. CONIUGI C/S/TI	PROG.	DIRITTI REALI OGGETTO DELLA CONVENZIONE E RELATIVO PREZZO O VALORE	PROV. U.M.
			QUOTA IN FRAZIONE		CODICE PREZZO O VALORE	

A FAVORE

1	1	[REDACTED]				VR
		[REDACTED]	264.00/810		PROPRIETA'	983.332
1		[REDACTED]				VR
		[REDACTED]	102.00/324		PROPRIETA'	15.089.984
1		[REDACTED]				VR
		[REDACTED]	291.00/972		PROPRIETA'	33.333
1		[REDACTED]				VR
		[REDACTED]	3.00/9		PROPRIETA'	40.999.959
2		[REDACTED]				EE
		[REDACTED]	176.00/810		PROPRIETA'	655.554
2	2	[REDACTED]				EE
		[REDACTED]	68.00/324		PROPRIETA'	10.059.989

CONTRO

1	1	[REDACTED]				EE
		[REDACTED]	88.00/90		PROPRIETA'	2.950.000
1	2	[REDACTED]				EE
		[REDACTED]	34.00/36		PROPRIETA'	45.270.000
1		[REDACTED]				EE
		[REDACTED]	97.00/108		PROPRIETA'	100.000
1	4	[REDACTED]				EE
		[REDACTED]	1.00/1		PROPRIETA'	123.000.000
		[REDACTED]				
		[REDACTED]				





 <p>MINISTERO DELLE FINANZE DIREZIONE GENERALE DELLE TASSE ED R. R. SUGLI AFFARI</p>	<p>CONSERVATORIA DEI R.R. DI VERONA</p>
<p>NOTA DI TRASCRIZIONE</p>	
REP. N. 19/ 324	DEL 19/10/94
PAG. 8	

QUADRO C-SOGGETTI - ALLEGATO DI CONTINUAZIONE


PROG. SOGG.	PROG. R.R.G.A.	COGNOME	DENOMINAZIONE O RAGIONE SOCIALE	SESSO	DATA NASCITA	SEDE LEGALE (COMUNE) / COMUNE DI NASCITA	PROV.
TP. (2)	T.A. (1)	CODICE FISCALE	REG. COMUNI (3) G.S./P.1. PROC.	DIRITTI REALI OGGETTO DELLA CONVENZIONE O DELL'IPOTECA O DEL DOMICILIO IPOTECARIO ELETTO		PROG. (4)	
				QUOTA IN FRAZIONE	DIRITTO	COD. RIS. (5) PREZZO O VALORE (6)	
	2	3	[REDACTED]				EE
F				194.00/972	PROPRIETA'	22.222	3
	2	4	[REDACTED]				EE
F				2.00/9	PROPRIETA'	27.333.306	4
	3	1	[REDACTED]				VR
F				176.00/810	PROPRIETA'	655.554	1
	3	2	[REDACTED]				VR
F				68.00/324	PROPRIETA'	10.059.989	2
	3	3	[REDACTED]				VR
F				194.00/972	PROPRIETA'	22.222	3
	3	4	[REDACTED]				VR
F				2.00/9	PROPRIETA'	27.333.306	4
	4	1	[REDACTED]				VR
F				176.00/810	PROPRIETA'	655.554	1
	4	2	[REDACTED]				VR
F				68.00/324	PROPRIETA'	10.059.989	2
	4	3	[REDACTED]				VR
F				194.00/972	PROPRIETA'	22.222	3
	4	4	[REDACTED]				VR
F				2.00/9	PROPRIETA'	27.333.306	4
054312							

(1) Solo per note di lezione
 (2) F = Soggetti a favore; C = Soggetti contro; D = Debitore non datore d'ipoteca; N = Nuovi soggetti a favore (art. 2643)
 (3) Solo per note di trascrizione

Firmato Da: FINCATO MARTA Emesso Da: ARUBAPEC S.P.A. NG CA 3 Serial#: 62469710aba81b7c3667805987a6036b





	MINISTERO DELLE FINANZE DIREZIONE GENERALE DELLE TASSE ED IL. E. BUONI AFFARI	CONSERVATORIA DEI RR. E DI VERONA
NOTA DI TRASCRIZIONE		PAG. 9
REP. N.	19/ 324	DEL 19/10/94

QUADRO D

DESCRIZIONE DEI PATTI E/O CONDIZIONI, RAPPORTO DI PARENTELA CON IL DE CUIUS (per atti mortis causa), OVVERO ALTRI ASPETTI DELL'ATTO CHE SI RITIENE UTILE PUBBLICARE
SOGGETTO A FAVORE N. 1 CONIUGE SOGGETTO A FAVORE N. 2 FIGLIO SOGGETTO A FAVORE N. 3 FIGLIO SOGGETTO A FAVORE N. 4 FIGLIO

FORMALITA' PRESENTATA AI SENSI DEL 2° COMMA DELL'ART. 16 DELLA LEGGE 27-2-1986 n. 52 E D.L. 9-1-1990.

FIRMA DEL RICHIEDENTE _____

RISERVATO ALL'UFFICIO PER ANNOTAZIONI

DATA	N. PARTICOLARE	DESCRIZIONE E FIRMA

054313

Firmato Da: FINCATO MARTA Emesso Da: ARUBAPEC S.P.A. NG CA 3 Serial#: 62489710abe81b7c3567805987a6036b





Ispezione telematica

n. T1 77909 del 15/03/2024

Inizio ispezione 15/03/2024 10:26:52

Richiedente FNCMRT

Tassa versata € 3,60

Nota di trascrizione

Registro generale n. 29210

Registro particolare n. 19686

Presentazione n. 10 del 06/10/1998

Sezione A - Generalità

Dati relativi al titolo

Descrizione ATTO NOTARILE PUBBLICO
Data 18/09/1998
Notaio MASTELLI MARIO
Sede SOAVE (VR)

Numero di repertorio 79104
Codice fiscale MST MRA 37M13 D568 V

Dati relativi alla convenzione

Specie ATTO TRA VIVI
Descrizione 132 DIVISIONE A STRALCIO
Voltura catastale automatica SI

Altri dati

Non sono presenti nella sezione D parti libere relative alle sezioni A, B e C

Dati riepilogativi

Unità negoziali 3 Soggetti a favore 4 Soggetti contro 4

Sezione B - Immobili

Unità negoziale n. 1

Immobile n. 1

Comune A540 - BADIA CALAVENA (VR)
Catasto TERRENI
Foglio 16 Particella 486 Subalterno -
Natura R - FABBRICATO RURALE Consistenza -

Immobile n. 2

Comune A540 - BADIA CALAVENA (VR)
Catasto TERRENI
Foglio 16 Particella 839 Subalterno -
Natura T - TERRENO Consistenza -

Immobile n. 3

Comune A540 - BADIA CALAVENA (VR)
Catasto TERRENI



Ispezione telematica

n. T1 77909 del 15/03/2024

Inizio ispezione 15/03/2024 10:26:52

Richiedente FNCMRT

Tassa versata € 3,60

Nota di trascrizione

Registro generale n. 29210

Registro particolare n. 19686

Presentazione n. 10 del 06/10/1998

Foglio	16	Particella	840	Subalterno	-
Natura		T - TERRENO		Consistenza	-

Unità negoziale n. 2

Immobile n. 1

Comune	A540 - BADIA CALAVENA			(VR)	
Catasto	TERRENI				
Foglio	16	Particella	838	Subalterno	-
Natura		T - TERRENO		Consistenza	-

Immobile n. 2

Comune	A540 - BADIA CALAVENA			(VR)	
Catasto	TERRENI				
Foglio	16	Particella	841	Subalterno	-
Natura		T - TERRENO		Consistenza	-

Unità negoziale n. 3

Immobile n. 1

Comune	A540 - BADIA CALAVENA			(VR)	
Catasto	TERRENI				
Foglio	13	Particella	227	Subalterno	-
Natura		T - TERRENO		Consistenza	-

Immobile n. 2

Comune	A540 - BADIA CALAVENA			(VR)	
Catasto	TERRENI				
Foglio	13	Particella	228	Subalterno	-
Natura		T - TERRENO		Consistenza	-

Immobile n. 3

Comune	A540 - BADIA CALAVENA			(VR)	
Catasto	TERRENI				
Foglio	13	Particella	229	Subalterno	-
Natura		T - TERRENO		Consistenza	-

Immobile n. 4

Comune	A540 - BADIA CALAVENA			(VR)	
Catasto	TERRENI				
Foglio	13	Particella	230	Subalterno	-
Natura		T - TERRENO		Consistenza	-



Ispezione telematica

n. T1 77909 del 15/03/2024

Inizio ispezione 15/03/2024 10:26:52

Richiedente FNCMRT

Tassa versata € 3,60

Nota di trascrizione

Registro generale n. 29210

Registro particolare n. 19686

Presentazione n. 10 del 06/10/1998

Immobile n. 5

Comune	A540 - BADIA CALAVENA	(VR)		
Catasto	TERRENI			
Foglio	13 Particella	231	Subalterno	-
Natura	T - TERRENO		Consistenza	-

Immobile n. 6

Comune	A540 - BADIA CALAVENA	(VR)		
Catasto	TERRENI			
Foglio	13 Particella	232	Subalterno	-
Natura	T - TERRENO		Consistenza	-

Immobile n. 7

Comune	A540 - BADIA CALAVENA	(VR)		
Catasto	TERRENI			
Foglio	13 Particella	233	Subalterno	-
Natura	T - TERRENO		Consistenza	-

Immobile n. 8

Comune	A540 - BADIA CALAVENA	(VR)		
Catasto	TERRENI			
Foglio	13 Particella	234	Subalterno	-
Natura	T - TERRENO		Consistenza	-

Immobile n. 9

Comune	A540 - BADIA CALAVENA	(VR)		
Catasto	TERRENI			
Foglio	13 Particella	236	Subalterno	-
Natura	T - TERRENO		Consistenza	-

Immobile n. 10

Comune	A540 - BADIA CALAVENA	(VR)		
Catasto	TERRENI			
Foglio	13 Particella	237	Subalterno	-
Natura	T - TERRENO		Consistenza	-

Immobile n. 11

Comune	A540 - BADIA CALAVENA	(VR)		
Catasto	TERRENI			
Foglio	13 Particella	238	Subalterno	-
Natura	R - FABBRICATO RURALE		Consistenza	-

Immobile n. 12

Comune	A540 - BADIA CALAVENA	(VR)		
Catasto	TERRENI			



Ispezione telematica

n. T1 77909 del 15/03/2024

Inizio ispezione 15/03/2024 10:26:52

Richiedente FNCMRT

Tassa versata € 3,60

Nota di trascrizione

Registro generale n. 29210

Registro particolare n. 19686

Presentazione n. 10 del 06/10/1998

Foglio	13	Particella	239	Subalterno	-
Natura	T - TERRENO			Consistenza	-
Immobile n. 13					
Comune	A540 - BADIA CALAVENA			(VR)	
Catasto	TERRENI				
Foglio	16	Particella	62	Subalterno	-
Natura	T - TERRENO			Consistenza	-
Immobile n. 14					
Comune	A540 - BADIA CALAVENA			(VR)	
Catasto	TERRENI				
Foglio	16	Particella	63	Subalterno	-
Natura	T - TERRENO			Consistenza	-
Immobile n. 15					
Comune	A540 - BADIA CALAVENA			(VR)	
Catasto	TERRENI				
Foglio	16	Particella	64	Subalterno	-
Natura	T - TERRENO			Consistenza	-
Immobile n. 16					
Comune	A540 - BADIA CALAVENA			(VR)	
Catasto	TERRENI				
Foglio	16	Particella	65	Subalterno	-
Natura	T - TERRENO			Consistenza	-
Immobile n. 17					
Comune	A540 - BADIA CALAVENA			(VR)	
Catasto	TERRENI				
Foglio	16	Particella	66	Subalterno	-
Natura	T - TERRENO			Consistenza	-
Immobile n. 18					
Comune	A540 - BADIA CALAVENA			(VR)	
Catasto	TERRENI				
Foglio	16	Particella	67	Subalterno	-
Natura	T - TERRENO			Consistenza	-
Immobile n. 19					
Comune	A540 - BADIA CALAVENA			(VR)	
Catasto	TERRENI				
Foglio	16	Particella	69	Subalterno	-
Natura	T - TERRENO			Consistenza	-



Ispezione telematica

n. T1 77909 del 15/03/2024

Inizio ispezione 15/03/2024 10:26:52

Richiedente FNCMRT

Tassa versata € 3,60

Nota di trascrizione

Registro generale n. 29210

Registro particolare n. 19686

Presentazione n. 10 del 06/10/1998

Immobile n. 20				
Comune	A540 - BADIA CALAVENA		(VR)	
Catasto	TERRENI			
Foglio	16 Particella	70	Subalterno	-
Natura	T - TERRENO		Consistenza	-
Immobile n. 21				
Comune	A540 - BADIA CALAVENA		(VR)	
Catasto	TERRENI			
Foglio	16 Particella	71	Subalterno	-
Natura	T - TERRENO		Consistenza	-
Immobile n. 22				
Comune	A540 - BADIA CALAVENA		(VR)	
Catasto	TERRENI			
Foglio	16 Particella	72	Subalterno	-
Natura	T - TERRENO		Consistenza	-
Immobile n. 23				
Comune	A540 - BADIA CALAVENA		(VR)	
Catasto	TERRENI			
Foglio	16 Particella	75	Subalterno	-
Natura	T - TERRENO		Consistenza	-
Immobile n. 24				
Comune	A540 - BADIA CALAVENA		(VR)	
Catasto	TERRENI			
Foglio	16 Particella	76	Subalterno	-
Natura	T - TERRENO		Consistenza	-
Immobile n. 25				
Comune	A540 - BADIA CALAVENA		(VR)	
Catasto	TERRENI			
Foglio	16 Particella	77	Subalterno	-
Natura	T - TERRENO		Consistenza	-
Immobile n. 26				
Comune	A540 - BADIA CALAVENA		(VR)	
Catasto	TERRENI			
Foglio	16 Particella	78	Subalterno	-
Natura	T - TERRENO		Consistenza	-
Immobile n. 27				
Comune	A540 - BADIA CALAVENA		(VR)	
Catasto	TERRENI			



Ispezione telematica

n. T1 77909 del 15/03/2024

Inizio ispezione 15/03/2024 10:26:52

Richiedente FNCMRT

Tassa versata € 3,60

Nota di trascrizione

Registro generale n. 29210

Registro particolare n. 19686

Presentazione n. 10 del 06/10/1998

Foglio	16	Particella	79	Subalterno	-
Natura	T - TERRENO			Consistenza	-
Immobile n. 28					
Comune	A540 - BADIA CALAVENA			(VR)	
Catasto	TERRENI				
Foglio	16	Particella	80	Subalterno	-
Natura	T - TERRENO			Consistenza	-
Immobile n. 29					
Comune	A540 - BADIA CALAVENA			(VR)	
Catasto	TERRENI				
Foglio	16	Particella	81	Subalterno	-
Natura	T - TERRENO			Consistenza	-
Immobile n. 30					
Comune	A540 - BADIA CALAVENA			(VR)	
Catasto	TERRENI				
Foglio	16	Particella	82	Subalterno	-
Natura	T - TERRENO			Consistenza	-
Immobile n. 31					
Comune	A540 - BADIA CALAVENA			(VR)	
Catasto	TERRENI				
Foglio	16	Particella	83	Subalterno	-
Natura	T - TERRENO			Consistenza	-
Immobile n. 32					
Comune	A540 - BADIA CALAVENA			(VR)	
Catasto	TERRENI				
Foglio	16	Particella	84	Subalterno	-
Natura	T - TERRENO			Consistenza	-
Immobile n. 33					
Comune	A540 - BADIA CALAVENA			(VR)	
Catasto	TERRENI				
Foglio	16	Particella	86	Subalterno	-
Natura	T - TERRENO			Consistenza	-
Immobile n. 34					
Comune	A540 - BADIA CALAVENA			(VR)	
Catasto	TERRENI				
Foglio	16	Particella	107	Subalterno	-
Natura	T - TERRENO			Consistenza	-



Ispezione telematica

n. T1 77909 del 15/03/2024

Inizio ispezione 15/03/2024 10:26:52

Richiedente FNCMRT

Tassa versata € 3,60

Nota di trascrizione

Registro generale n. 29210

Registro particolare n. 19686

Presentazione n. 10 del 06/10/1998

Immobile n. 35

Comune A540 - BADIA CALAVENA (VR)
Catasto TERRENI
Foglio 16 Particella 108 Subalterno -
Natura T - TERRENO Consistenza -

Immobile n. 36

Comune A540 - BADIA CALAVENA (VR)
Catasto TERRENI
Foglio 16 Particella 128 Subalterno -
Natura T - TERRENO Consistenza -

Immobile n. 37

Comune A540 - BADIA CALAVENA (VR)
Catasto TERRENI
Foglio 16 Particella 151 Subalterno -
Natura T - TERRENO Consistenza -

Immobile n. 38

Comune A540 - BADIA CALAVENA (VR)
Catasto TERRENI
Foglio 16 Particella 152 Subalterno -
Natura T - TERRENO Consistenza -

Immobile n. 39

Comune A540 - BADIA CALAVENA (VR)
Catasto TERRENI
Foglio 16 Particella 155 Subalterno -
Natura T - TERRENO Consistenza -

Immobile n. 40

Comune A540 - BADIA CALAVENA (VR)
Catasto TERRENI
Foglio 16 Particella 164 Subalterno -
Natura T - TERRENO Consistenza -

Immobile n. 41

Comune A540 - BADIA CALAVENA (VR)
Catasto TERRENI
Foglio 16 Particella 199 Subalterno -
Natura T - TERRENO Consistenza -

Immobile n. 42

Comune A540 - BADIA CALAVENA (VR)
Catasto TERRENI



Ispezione telematica

n. T1 77909 del 15/03/2024

Inizio ispezione 15/03/2024 10:26:52

Richiedente FNCMRT

Tassa versata € 3,60

Nota di trascrizione

Registro generale n. 29210

Registro particolare n. 19686

Presentazione n. 10 del 06/10/1998

Foglio	16	Particella	320	Subalterno	-
Natura	T - TERRENO			Consistenza	-
Immobile n. 43					
Comune	A540 - BADIA CALAVENA			(VR)	
Catasto	TERRENI				
Foglio	16	Particella	490	Subalterno	-
Natura	T - TERRENO			Consistenza	-
Immobile n. 44					
Comune	A540 - BADIA CALAVENA			(VR)	
Catasto	TERRENI				
Foglio	16	Particella	493	Subalterno	-
Natura	T - TERRENO			Consistenza	-
Immobile n. 45					
Comune	A540 - BADIA CALAVENA			(VR)	
Catasto	TERRENI				
Foglio	16	Particella	529	Subalterno	-
Natura	T - TERRENO			Consistenza	-
Immobile n. 46					
Comune	A540 - BADIA CALAVENA			(VR)	
Catasto	TERRENI				
Foglio	16	Particella	654	Subalterno	-
Natura	T - TERRENO			Consistenza	-
Immobile n. 47					
Comune	A540 - BADIA CALAVENA			(VR)	
Catasto	TERRENI				
Foglio	16	Particella	656	Subalterno	-
Natura	T - TERRENO			Consistenza	-
Immobile n. 48					
Comune	A540 - BADIA CALAVENA			(VR)	
Catasto	TERRENI				
Foglio	16	Particella	657	Subalterno	-
Natura	T - TERRENO			Consistenza	-
Immobile n. 49					
Comune	A540 - BADIA CALAVENA			(VR)	
Catasto	TERRENI				
Foglio	16	Particella	658	Subalterno	-
Natura	T - TERRENO			Consistenza	-



Ispezione telematica

n. T1 77909 del 15/03/2024

Inizio ispezione 15/03/2024 10:26:52

Richiedente FNCMRT

Tassa versata € 3,60

Nota di trascrizione

Registro generale n. 29210

Registro particolare n. 19686

Presentazione n. 10 del 06/10/1998

Immobile n. 50

Comune	A540 - BADIA CALAVENA	(VR)		
Catasto	TERRENI			
Foglio	16 Particella	837	Subalterno	-
Natura	T - TERRENO		Consistenza	-

Immobile n. 51

Comune	A540 - BADIA CALAVENA	(VR)		
Catasto	TERRENI			
Foglio	16 Particella	842	Subalterno	-
Natura	T - TERRENO		Consistenza	-

Immobile n. 52

Comune	A540 - BADIA CALAVENA	(VR)		
Catasto	TERRENI			
Foglio	16 Particella	843	Subalterno	-
Natura	R - FABBRICATO RURALE		Consistenza	-

Immobile n. 53

Comune	A540 - BADIA CALAVENA	(VR)		
Catasto	TERRENI			
Foglio	16 Particella	844	Subalterno	-
Natura	R - FABBRICATO RURALE		Consistenza	-

Immobile n. 54

Comune	A540 - BADIA CALAVENA	(VR)		
Catasto	TERRENI			
Foglio	16 Particella	845	Subalterno	-
Natura	T - TERRENO		Consistenza	-

Immobile n. 55

Comune	A540 - BADIA CALAVENA	(VR)		
Catasto	TERRENI			
Foglio	16 Particella	846	Subalterno	-
Natura	T - TERRENO		Consistenza	-

Sezione C - Soggetti

A favore

Soggetto n. 1 In qualità di -
 Cognom [REDACTED]

[REDACTED]



Ispezione telematica

n. T1 77909 del 15/03/2024

Inizio ispezione 15/03/2024 10:26:52

Tassa versata € 3,60

Richiedente FNCMRT

Nota di trascrizione

Registro generale n. 29210

Registro particolare n. 19686

Presentazione n. 10 del 06/10/1998

- Relativamente all'unità negoziale n. 2 Per il diritto di PROPRIETA'
Per la quota di 6/21

- Relativamente all'unità negoziale n. 3 Per il diritto di PROPRIETA'
Per la quota di 3/7

Soggetto n. 2 In qualità di -
Cognome [REDACTED] Nome [REDACTED]

- Relativamente all'unità negoziale n. 1 Per il diritto di PROPRIETA'
Per la quota di 1/1 In regime di BENE PERSONALE

- Relativamente all'unità negoziale n. 2 Per il diritto di PROPRIETA'
Per la quota di 1/3 In regime di BENE PERSONALE

Soggetto n. 3 In qualità di -
Cognome [REDACTED] Nome [REDACTED]

- Relativamente all'unità negoziale n. 2 Per il diritto di PROPRIETA'
Per la quota di 4/21 In regime di SEPARAZIONE DI BENI

- Relativamente all'unità negoziale n. 3 Per il diritto di PROPRIETA'
Per la quota di 2/7 In regime di SEPARAZIONE DI BENI

Soggetto n. 4 In qualità di -
Cognome [REDACTED] Nome [REDACTED]

- Relativamente all'unità negoziale n. 2 Per il diritto di PROPRIETA'
Per la quota di 4/21 In regime di SEPARAZIONE DI BENI

- Relativamente all'unità negoziale n. 3 Per il diritto di PROPRIETA'
Per la quota di 2/7 In regime di SEPARAZIONE DI BENI

Contro

Soggetto n. 1 In qualità di -
Cognome [REDACTED] Nome [REDACTED]

- Relativamente all'unità negoziale n. 1 Per il diritto di PROPRIETA'
Per la quota di 3/9

- Relativamente all'unità negoziale n. 2 Per il diritto di PROPRIETA'
Per la quota di 3/9

- Relativamente all'unità negoziale n. 3 Per il diritto di PROPRIETA'
Per la quota di 3/9

Soggetto n. 2 In qualità di -
Cognome [REDACTED] Nome [REDACTED]

S [REDACTED]



Ispezione telematica

n. T1 77909 del 15/03/2024

Inizio ispezione 15/03/2024 10:26:52

Tassa versata € 3,60

Richiedente FNCMRT

Nota di trascrizione

Registro generale n. 29210

Registro particolare n. 19686

Presentazione n. 10 del 06/10/1998

- Relativamente all'unità negoziale n. 1 Per il diritto di PROPRIETA'
Per la quota di 2/9 In regime di BENE PERSONALE
- Relativamente all'unità negoziale n. 2 Per il diritto di PROPRIETA'
Per la quota di 2/9 In regime di BENE PERSONALE
- Relativamente all'unità negoziale n. 3 Per il diritto di PROPRIETA'
Per la quota di 2/9 In regime di BENE PERSONALE

Soggetto n. 3 In qualità di -
Cognome

- Relativamente all'unità negoziale n. 1 Per il diritto di PROPRIETA'
Per la quota di 2/9 In regime di SEPARAZIONE DI BENI
- Relativamente all'unità negoziale n. 2 Per il diritto di PROPRIETA'
Per la quota di 2/9 In regime di SEPARAZIONE DI BENI
- Relativamente all'unità negoziale n. 3 Per il diritto di PROPRIETA'
Per la quota di 2/9 In regime di SEPARAZIONE DI BENI

Soggetto n. 4 In qualità di -
Cognome

- Relativamente all'unità negoziale n. 1 Per il diritto di PROPRIETA'
Per la quota di 2/9 In regime di SEPARAZIONE DI BENI
- Relativamente all'unità negoziale n. 2 Per il diritto di PROPRIETA'
Per la quota di 2/9 In regime di SEPARAZIONE DI BENI
- Relativamente all'unità negoziale n. 3 Per il diritto di PROPRIETA'
Per la quota di 2/9 In regime di SEPARAZIONE DI BENI

Sezione D - Ulteriori informazioni

Altri aspetti che si ritiene utile indicare ai fini della pubblicità immobiliare



Ispezione telematica

n. T1 77909 del 15/03/2024

Inizio ispezione 15/03/2024 10:26:52

Richiedente FNCMRT

Tassa versata € 3,60

Nota di trascrizione

Registro generale n. 29211

Registro particolare n. 19687

Presentazione n. 11 del 06/10/1998

Sezione A - Generalità

Dati relativi al titolo

Descrizione ATTO NOTARILE PUBBLICO
Data 18/09/1998
Notaio MASTELLI MARIO
Sede SOAVE (VR)

Numero di repertorio 79104
Codice fiscale MST MRA 37M13 D568 V

Dati relativi alla convenzione

Specie ATTO TRA VIVI
Descrizione 131 DIVISIONE
Voltura catastale automatica SI

Altri dati

Non sono presenti nella sezione D parti libere relative alle sezioni A, B e C

Dati riepilogativi

Unità negoziali 4 Soggetti a favore 3 Soggetti contro 3

Sezione B - Immobili

Unità negoziale n. 1

Immobile n. 1

Comune A540 - BADIA CALAVENA (VR)
Catasto TERRENI
Foglio 13 Particella 227 Subalterno -
Natura T - TERRENO Consistenza -

Immobile n. 2

Comune A540 - BADIA CALAVENA (VR)
Catasto TERRENI
Foglio 13 Particella 228 Subalterno -
Natura T - TERRENO Consistenza -

Immobile n. 3

Comune A540 - BADIA CALAVENA (VR)
Catasto TERRENI



Ispezione telematica

n. T1 77909 del 15/03/2024

Inizio ispezione 15/03/2024 10:26:52

Richiedente FNCMRT

Tassa versata € 3,60

Nota di trascrizione

Registro generale n. 29211

Registro particolare n. 19687

Presentazione n. 11 del 06/10/1998

Foglio	13	Particella	229	Subalterno	-
Natura	T - TERRENO			Consistenza	-
Immobile n. 4					
Comune	A540 - BADIA CALAVENA			(VR)	
Catasto	TERRENI				
Foglio	13	Particella	230	Subalterno	-
Natura	T - TERRENO			Consistenza	-
Immobile n. 5					
Comune	A540 - BADIA CALAVENA			(VR)	
Catasto	TERRENI				
Foglio	13	Particella	231	Subalterno	-
Natura	T - TERRENO			Consistenza	-
Immobile n. 6					
Comune	A540 - BADIA CALAVENA			(VR)	
Catasto	TERRENI				
Foglio	13	Particella	232	Subalterno	-
Natura	T - TERRENO			Consistenza	-
Immobile n. 7					
Comune	A540 - BADIA CALAVENA			(VR)	
Catasto	TERRENI				
Foglio	13	Particella	233	Subalterno	-
Natura	T - TERRENO			Consistenza	-
Immobile n. 8					
Comune	A540 - BADIA CALAVENA			(VR)	
Catasto	TERRENI				
Foglio	13	Particella	234	Subalterno	-
Natura	T - TERRENO			Consistenza	-
Immobile n. 9					
Comune	A540 - BADIA CALAVENA			(VR)	
Catasto	TERRENI				
Foglio	13	Particella	236	Subalterno	-
Natura	T - TERRENO			Consistenza	-
Immobile n. 10					
Comune	A540 - BADIA CALAVENA			(VR)	
Catasto	TERRENI				
Foglio	13	Particella	237	Subalterno	-
Natura	T - TERRENO			Consistenza	-



Ispezione telematica

n. T1 77909 del 15/03/2024

Inizio ispezione 15/03/2024 10:26:52

Richiedente FNCMRT

Tassa versata € 3,60

Nota di trascrizione

Registro generale n. 29211

Registro particolare n. 19687

Presentazione n. 11 del 06/10/1998

Immobile n. 11

Comune	A540 - BADIA CALAVENA	(VR)		
Catasto	TERRENI			
Foglio	13 Particella 238	Subalterno	-	
Natura	R - FABBRICATO RURALE	Consistenza	-	

Immobile n. 12

Comune	A540 - BADIA CALAVENA	(VR)		
Catasto	TERRENI			
Foglio	13 Particella 239	Subalterno	-	
Natura	T - TERRENO	Consistenza	-	

Unità negoziale n. 2

Immobile n. 1

Comune	A540 - BADIA CALAVENA	(VR)		
Catasto	TERRENI			
Foglio	16 Particella 72	Subalterno	-	
Natura	T - TERRENO	Consistenza	-	

Immobile n. 2

Comune	A540 - BADIA CALAVENA	(VR)		
Catasto	TERRENI			
Foglio	16 Particella 75	Subalterno	-	
Natura	T - TERRENO	Consistenza	-	

Immobile n. 3

Comune	A540 - BADIA CALAVENA	(VR)		
Catasto	TERRENI			
Foglio	16 Particella 76	Subalterno	-	
Natura	T - TERRENO	Consistenza	-	

Immobile n. 4

Comune	A540 - BADIA CALAVENA	(VR)		
Catasto	TERRENI			
Foglio	16 Particella 77	Subalterno	-	
Natura	T - TERRENO	Consistenza	-	

Immobile n. 5

Comune	A540 - BADIA CALAVENA	(VR)		
Catasto	TERRENI			
Foglio	16 Particella 78	Subalterno	-	
Natura	T - TERRENO	Consistenza	-	



Ispezione telematica

n. T1 77909 del 15/03/2024

Inizio ispezione 15/03/2024 10:26:52

Richiedente FNCMRT

Tassa versata € 3,60

Nota di trascrizione

Registro generale n. 29211

Registro particolare n. 19687

Presentazione n. 11 del 06/10/1998

Immobile n. 6				
Comune	A540 - BADIA CALAVENA		(VR)	
Catasto	TERRENI			
Foglio	16 Particella	107	Subalterno	-
Natura	T - TERRENO		Consistenza	-
Immobile n. 7				
Comune	A540 - BADIA CALAVENA		(VR)	
Catasto	TERRENI			
Foglio	16 Particella	108	Subalterno	-
Natura	T - TERRENO		Consistenza	-
Immobile n. 8				
Comune	A540 - BADIA CALAVENA		(VR)	
Catasto	TERRENI			
Foglio	16 Particella	490	Subalterno	-
Natura	T - TERRENO		Consistenza	-
Immobile n. 9				
Comune	A540 - BADIA CALAVENA		(VR)	
Catasto	TERRENI			
Foglio	16 Particella	493	Subalterno	-
Natura	T - TERRENO		Consistenza	-
Immobile n. 10				
Comune	A540 - BADIA CALAVENA		(VR)	
Catasto	TERRENI			
Foglio	16 Particella	654	Subalterno	-
Natura	T - TERRENO		Consistenza	-
Immobile n. 11				
Comune	A540 - BADIA CALAVENA		(VR)	
Catasto	TERRENI			
Foglio	16 Particella	656	Subalterno	-
Natura	T - TERRENO		Consistenza	-
Immobile n. 12				
Comune	A540 - BADIA CALAVENA		(VR)	
Catasto	TERRENI			
Foglio	16 Particella	657	Subalterno	-
Natura	T - TERRENO		Consistenza	-
Immobile n. 13				
Comune	A540 - BADIA CALAVENA		(VR)	
Catasto	TERRENI			



Ispezione telematica

n. T1 77909 del 15/03/2024

Inizio ispezione 15/03/2024 10:26:52

Richiedente FNCMRT

Tassa versata € 3,60

Nota di trascrizione

Registro generale n. 29211

Registro particolare n. 19687

Presentazione n. 11 del 06/10/1998

Foglio	16	Particella	658	Subalterno	-
Natura		T - TERRENO		Consistenza	-

Immobile n. 14

Comune	A540 - BADIA CALAVENA			(VR)	
Catasto	TERRENI				
Foglio	16	Particella	842	Subalterno	-
Natura		T - TERRENO		Consistenza	-

Immobile n. 15

Comune	A540 - BADIA CALAVENA			(VR)	
Catasto	TERRENI				
Foglio	16	Particella	844	Subalterno	-
Natura		R - FABBRICATO RURALE		Consistenza	-

Immobile n. 16

Comune	A540 - BADIA CALAVENA			(VR)	
Catasto	TERRENI				
Foglio	16	Particella	846	Subalterno	-
Natura		T - TERRENO		Consistenza	-

Unità negoziale n. 3
Immobile n. 1

Comune	A540 - BADIA CALAVENA			(VR)	
Catasto	TERRENI				
Foglio	16	Particella	838	Subalterno	-
Natura		T - TERRENO		Consistenza	-

Immobile n. 2

Comune	A540 - BADIA CALAVENA			(VR)	
Catasto	TERRENI				
Foglio	16	Particella	841	Subalterno	-
Natura		T - TERRENO		Consistenza	-

Unità negoziale n. 4
Immobile n. 1

Comune	A540 - BADIA CALAVENA			(VR)	
Catasto	TERRENI				
Foglio	16	Particella	62	Subalterno	-
Natura		T - TERRENO		Consistenza	-



Ispezione telematica

n. T1 77909 del 15/03/2024

Inizio ispezione 15/03/2024 10:26:52

Richiedente FNCMRT

Tassa versata € 3,60

Nota di trascrizione

Registro generale n. 29211

Registro particolare n. 19687

Presentazione n. 11 del 06/10/1998

Immobile n. 2					
Comune	A540 - BADIA CALAVENA		(VR)		
Catasto	TERRENI				
Foglio	16 Particella	63	Subalterno	-	
Natura	T - TERRENO		Consistenza	-	
Immobile n. 3					
Comune	A540 - BADIA CALAVENA		(VR)		
Catasto	TERRENI				
Foglio	16 Particella	64	Subalterno	-	
Natura	T - TERRENO		Consistenza	-	
Immobile n. 4					
Comune	A540 - BADIA CALAVENA		(VR)		
Catasto	TERRENI				
Foglio	16 Particella	65	Subalterno	-	
Natura	T - TERRENO		Consistenza	-	
Immobile n. 5					
Comune	A540 - BADIA CALAVENA		(VR)		
Catasto	TERRENI				
Foglio	16 Particella	66	Subalterno	-	
Natura	T - TERRENO		Consistenza	-	
Immobile n. 6					
Comune	A540 - BADIA CALAVENA		(VR)		
Catasto	TERRENI				
Foglio	16 Particella	67	Subalterno	-	
Natura	T - TERRENO		Consistenza	-	
Immobile n. 7					
Comune	A540 - BADIA CALAVENA		(VR)		
Catasto	TERRENI				
Foglio	16 Particella	69	Subalterno	-	
Natura	T - TERRENO		Consistenza	-	
Immobile n. 8					
Comune	A540 - BADIA CALAVENA		(VR)		
Catasto	TERRENI				
Foglio	16 Particella	70	Subalterno	-	
Natura	T - TERRENO		Consistenza	-	
Immobile n. 9					
Comune	A540 - BADIA CALAVENA		(VR)		
Catasto	TERRENI				



Ispezione telematica

n. T1 77909 del 15/03/2024

Inizio ispezione 15/03/2024 10:26:52

Richiedente FNCMRT

Tassa versata € 3,60

Nota di trascrizione

Registro generale n. 29211

Registro particolare n. 19687

Presentazione n. 11 del 06/10/1998

Foglio	16	Particella	71	Subalterno	-
Natura	T - TERRENO			Consistenza	-
Immobile n. 10					
Comune	A540 - BADIA CALAVENA			(VR)	
Catasto	TERRENI				
Foglio	16	Particella	79	Subalterno	-
Natura	T - TERRENO			Consistenza	-
Immobile n. 11					
Comune	A540 - BADIA CALAVENA			(VR)	
Catasto	TERRENI				
Foglio	16	Particella	80	Subalterno	-
Natura	T - TERRENO			Consistenza	-
Immobile n. 12					
Comune	A540 - BADIA CALAVENA			(VR)	
Catasto	TERRENI				
Foglio	16	Particella	81	Subalterno	-
Natura	T - TERRENO			Consistenza	-
Immobile n. 13					
Comune	A540 - BADIA CALAVENA			(VR)	
Catasto	TERRENI				
Foglio	16	Particella	82	Subalterno	-
Natura	T - TERRENO			Consistenza	-
Immobile n. 14					
Comune	A540 - BADIA CALAVENA			(VR)	
Catasto	TERRENI				
Foglio	16	Particella	83	Subalterno	-
Natura	T - TERRENO			Consistenza	-
Immobile n. 15					
Comune	A540 - BADIA CALAVENA			(VR)	
Catasto	TERRENI				
Foglio	16	Particella	84	Subalterno	-
Natura	T - TERRENO			Consistenza	-
Immobile n. 16					
Comune	A540 - BADIA CALAVENA			(VR)	
Catasto	TERRENI				
Foglio	16	Particella	86	Subalterno	-
Natura	T - TERRENO			Consistenza	-



Ispezione telematica

n. T1 77909 del 15/03/2024

Inizio ispezione 15/03/2024 10:26:52

Richiedente FNCMRT

Tassa versata € 3,60

Nota di trascrizione

Registro generale n. 29211

Registro particolare n. 19687

Presentazione n. 11 del 06/10/1998

Immobile n. 17

Comune	A540 - BADIA CALAVENA	(VR)		
Catasto	TERRENI			
Foglio	16 Particella	128	Subalterno	-
Natura	T - TERRENO		Consistenza	-

Immobile n. 18

Comune	A540 - BADIA CALAVENA	(VR)		
Catasto	TERRENI			
Foglio	16 Particella	151	Subalterno	-
Natura	T - TERRENO		Consistenza	-

Immobile n. 19

Comune	A540 - BADIA CALAVENA	(VR)		
Catasto	TERRENI			
Foglio	16 Particella	152	Subalterno	-
Natura	T - TERRENO		Consistenza	-

Immobile n. 20

Comune	A540 - BADIA CALAVENA	(VR)		
Catasto	TERRENI			
Foglio	16 Particella	155	Subalterno	-
Natura	T - TERRENO		Consistenza	-

Immobile n. 21

Comune	A540 - BADIA CALAVENA	(VR)		
Catasto	TERRENI			
Foglio	16 Particella	164	Subalterno	-
Natura	T - TERRENO		Consistenza	-

Immobile n. 22

Comune	A540 - BADIA CALAVENA	(VR)		
Catasto	TERRENI			
Foglio	16 Particella	199	Subalterno	-
Natura	T - TERRENO		Consistenza	-

Immobile n. 23

Comune	A540 - BADIA CALAVENA	(VR)		
Catasto	TERRENI			
Foglio	16 Particella	320	Subalterno	-
Natura	T - TERRENO		Consistenza	-

Immobile n. 24

Comune	A540 - BADIA CALAVENA	(VR)		
Catasto	TERRENI			



Ispezione telematica

n. T1 77909 del 15/03/2024

Inizio ispezione 15/03/2024 10:26:52

Richiedente FNCMRT

Tassa versata € 3,60

Nota di trascrizione

Registro generale n. 29211

Registro particolare n. 19687

Presentazione n. 11 del 06/10/1998

Foglio	16	Particella	529	Subalterno	-
Natura	T - TERRENO			Consistenza	-
Immobile n. 25					
Comune	A540 - BADIA CALAVENA			(VR)	
Catasto	TERRENI				
Foglio	16	Particella	837	Subalterno	-
Natura	T - TERRENO			Consistenza	-
Immobile n. 26					
Comune	A540 - BADIA CALAVENA			(VR)	
Catasto	TERRENI				
Foglio	16	Particella	843	Subalterno	-
Natura	R - FABBRICATO RURALE			Consistenza	-
Immobile n. 27					
Comune	A540 - BADIA CALAVENA			(VR)	
Catasto	TERRENI				
Foglio	16	Particella	845	Subalterno	-
Natura	T - TERRENO			Consistenza	-

Sezione C - Soggetti

A favore

Soggetto n. 1 In qualità di -
Cognome [REDACTED]

Relativamente all'unità negoziale n. 1 Per il diritto di PROPRIETA'
Per la quota di 1/1

Soggetto n. 2 In qualità di -
Cognome [REDACTED]

- Relativamente all'unità negoziale n. 3 Per il diritto di PROPRIETA'
Per la quota di 1/3 In regime di SEPARAZIONE DI BENI
- Relativamente all'unità negoziale n. 4 Per il diritto di PROPRIETA'
Per la quota di 1/1 In regime di SEPARAZIONE DI BENI

Soggetto n. 3 In qualità di -
Cognome [REDACTED]

- Relativamente all'unità negoziale n. 2 Per il diritto di PROPRIETA'



Ispezione telematica

n. T1 77909 del 15/03/2024

Inizio ispezione 15/03/2024 10:26:52

Richiedente FNCMRT

Tassa versata € 3,60

Nota di trascrizione

Registro generale n. 29211

Registro particolare n. 19687

Presentazione n. 11 del 06/10/1998

Per la quota di 1/1 In regime di SEPARAZIONE DI BENI
- Relativamente all'unità negoziale n. 3 Per il diritto di PROPRIETA'
Per la quota di 1/3 In regime di SEPARAZIONE DI BENI

Contro

Soggetto n. 1 In qualità di -

Cognome

- Relativamente all'unità negoziale n. 1 Per il diritto di PROPRIETA'
Per la quota di 3/7
- Relativamente all'unità negoziale n. 2 Per il diritto di PROPRIETA'
Per la quota di 3/7
- Relativamente all'unità negoziale n. 3 Per il diritto di PROPRIETA'
Per la quota di 6/21
- Relativamente all'unità negoziale n. 4 Per il diritto di PROPRIETA'
Per la quota di 3/7

Soggetto n. 2 In qualità di -

Cognome

- Relativamente all'unità negoziale n. 1 Per il diritto di PROPRIETA'
Per la quota di 2/7 In regime di SEPARAZIONE DI BENI
- Relativamente all'unità negoziale n. 2 Per il diritto di PROPRIETA'
Per la quota di 2/7 In regime di SEPARAZIONE DI BENI
- Relativamente all'unità negoziale n. 3 Per il diritto di PROPRIETA'
Per la quota di 4/21 In regime di SEPARAZIONE DI BENI
- Relativamente all'unità negoziale n. 4 Per il diritto di PROPRIETA'
Per la quota di 2/7 In regime di SEPARAZIONE DI BENI

Soggetto n. 3 In qualità di -

Cognome

- Relativamente all'unità negoziale n. 1 Per il diritto di PROPRIETA'
Per la quota di 2/7 In regime di SEPARAZIONE DI BENI
- Relativamente all'unità negoziale n. 2 Per il diritto di PROPRIETA'
Per la quota di 2/7 In regime di SEPARAZIONE DI BENI
- Relativamente all'unità negoziale n. 3 Per il diritto di PROPRIETA'
Per la quota di 4/21 In regime di SEPARAZIONE DI BENI
- Relativamente all'unità negoziale n. 4 Per il diritto di PROPRIETA'
Per la quota di 2/7 In regime di SEPARAZIONE DI BENI



Ispezione telematica

n. T1 77909 del 15/03/2024
Inizio ispezione 15/03/2024 10:26:52
Richiedente FNCMRT
Tassa versata € 3,60

Nota di trascrizione

Registro generale n. 29211
Registro particolare n. 19687
Presentazione n. 11 del 06/10/1998

Sezione D - Ulteriori informazioni

Altri aspetti che si ritiene utile indicare ai fini della pubblicità immobiliare

