

Catasto dei Fabbricati - Situazione al 11/02/2014 - Comune di VESCOVATO (L.806) - < Foglio: 4 - Particella: 256 - Subalterno: 505 >
 VIA GIACOMO MATTEOTTI n. 21 piano: T-I;

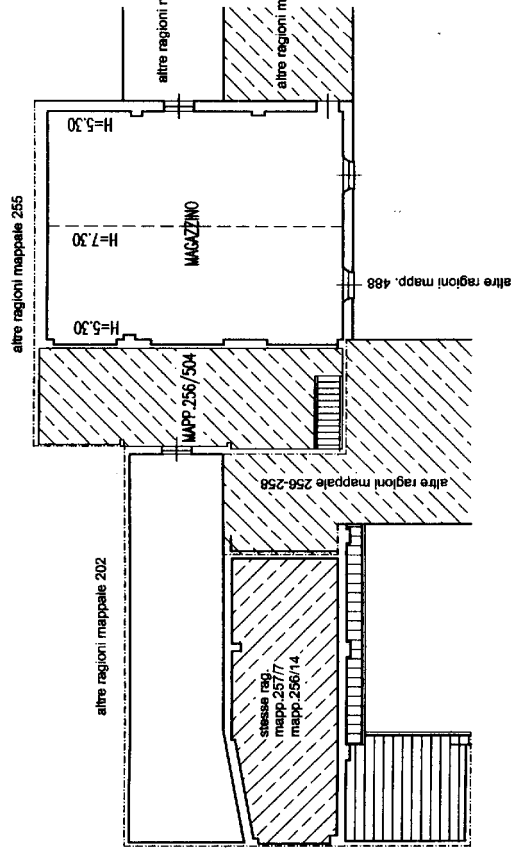
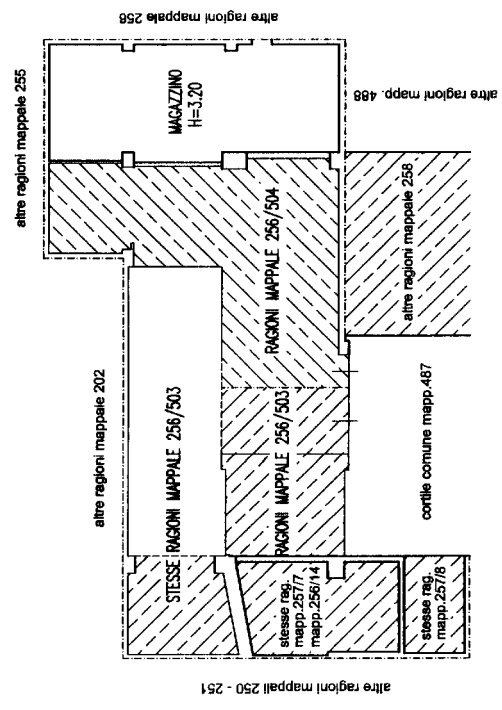
MOD. AN (CEU)
 LINEA
 700

MOD. AN (CEU)
 LINEA
 700

MINISTERO DELLE FINANZE
 DIREZIONE GENERALE DEL CATASTO E DEI S.S.TT.EE.
CATASTO EDILIZIO URBANO (RDL 13-4-1939, n. 652)
 Planimetria di u.i.u. in Comune di VESCOVATO via MATTEOTTI n. 21


PIANO TERRA

PIANO PRIMO



SCALA DI 1:200
 RISERVATO ALL'UFFICIO

RISERVATO ALL'UFFICIO



Compiata da: **GEOMETRA GRADASCHI NICOLA**
 iscritto all'albo de **GEOMETRI CREMONA** n. 1398
 della provincia di **CREMONA** n. 1398
 Firma

Dichiarazione di N.C.
 Denuncia di variazione
 Identificativi catastali:
 F. **256** sub **505**
 data **10/02/2014**

Ultima planimetria in atti