

allegato n. 4

Elaborato planimetrico Potenza Picena Fg. 28 p.IIa 234

ELABORATO PLANIMETRICO

Compilato da:
Micucci Stefano

Iscritto all'albo:
Geometri

Prov. Macerata

N. 01224

**Agenzia delle Entrate
CATASTO FABBRICATI
Ufficio Provinciale di
Macerata**

Comune di Potenza Picena

Sezione: Foglio: 28

Particella: 234

Protocollo n. MC0046108 del 14/10/2020

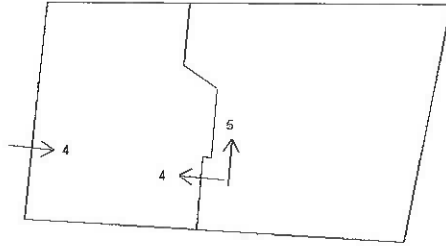
Tipo Mappale n. del

Dimostrazione grafica dei subalterni

Scala 1 : 200

PIAZZALE N. SAURO

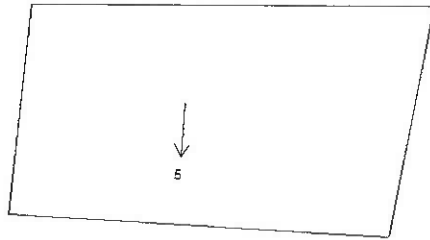
PARTICELLA 232



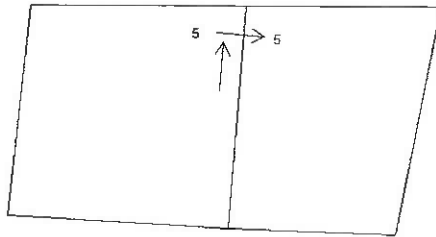
VIA CAPRERA

P.T

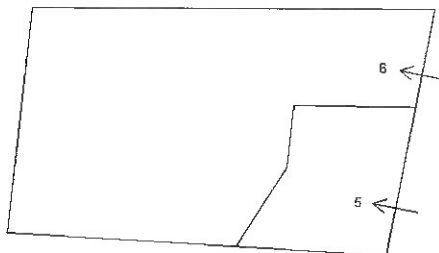
PARTICELLA 235



P.1



P.2



P.S1



NORD

Ultima planimetria in atti

ACCERTAMENTO DELLA PROPRIETÀ IMMOBILIARE URBANA ELENCO DEI SUBALTERNI ASSEGNATI

Comune POTENZA PICENA	Sezione	Foglio 28	Particella 234	Tipo mappale	del:
--------------------------	---------	--------------	-------------------	--------------	------

Sub	UBICAZIONE via/piazza	n.civ	Piani	Scala	Int	DESCRIZIONE
1						SOPPRESSO
2						SOPPRESSO
3						SOPPRESSO
4	piazzale nazario sauro	SNC	T			AUTORIMESSA
5	via caprera	10	T-1 - 2-S1			ABITAZIONE DI TIPO ECONOMICO
6	via caprera	8	S1			MAGAZZINO

Visura telematica