Agenzia del Territorio
CATASTO FABBRICATI
Ufficio Provinciale di
Torino

Dichiarazione protocollo n. TO0759618 del 15/11/2007

Planimetria di u.i.u. in Comune di Torino

Via Mongrando civ. 43

Identificativi Catastali:
Sezione:
Foglio: 1251
Particella: 98
Subalterno: 32

Compilata da:
Saorin Marco
Iscritto all'albo:
Geometri
Prov. Torino N. 8054

Scheda n. 1 Scala 1:200

PIANTA PIANO TERRA (1 P.F.T.)
h. media= 3,45 mt

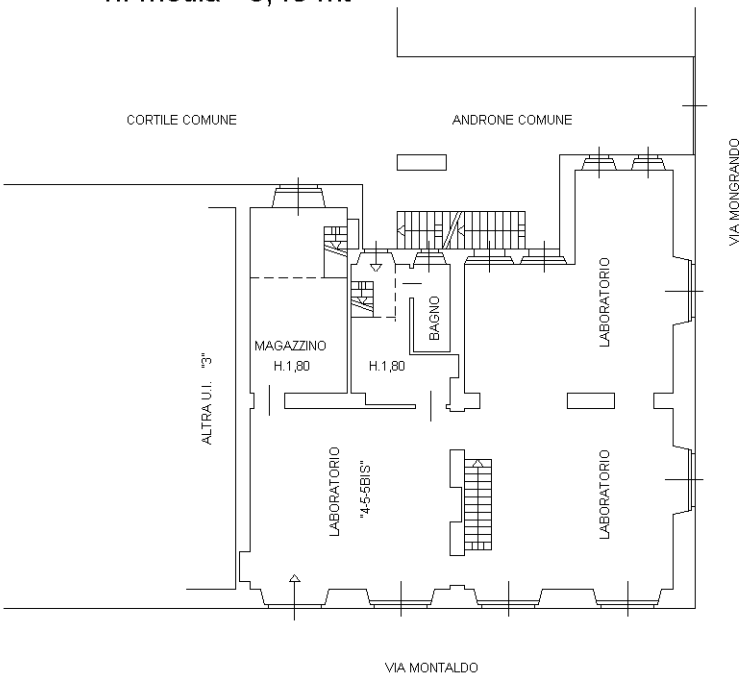

PIANTA PIANO SOPPALCO
h. media= 1,55 mt

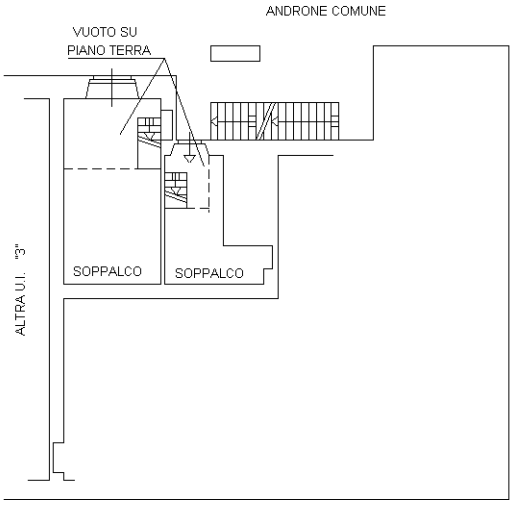

PIANTA PIANO INTERRATO
h. media = 2,30 mt

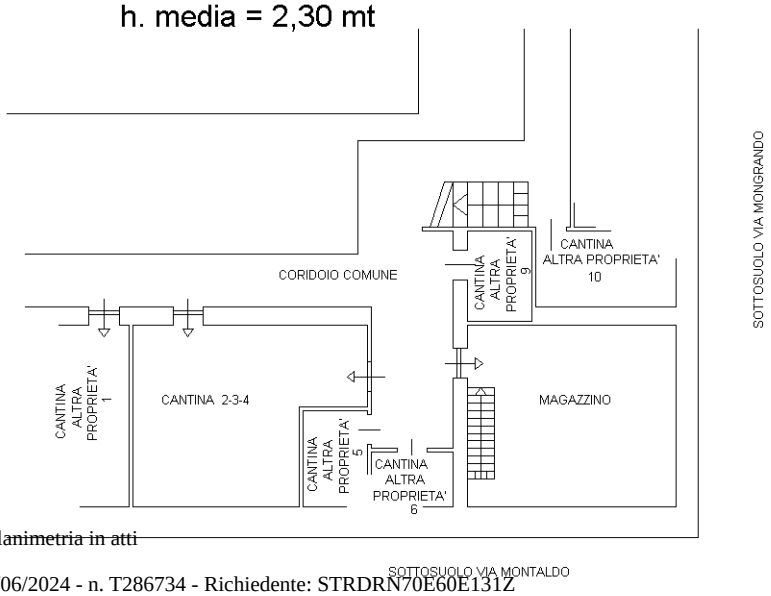

N

Ultima planimetria in atti

Catasto dei Fabbricati - Situazione al 12/06/2024 - Comune di TORINO(L219) - < Foglio 1251 - Particella 98 - Subalterno 32 >
Firmato Da: ARUBAPEC S.P.A. NG CA 3 Serial#: 1d5221fb19078134e680c1d7ffcf5cc