

Catasto fabbricati  
**Visura attuale per immobile**  
Situazione degli atti informatizzati al **07/06/2022**



**Immobile di catasto fabbricati**



**Causali di aggiornamento ed annotazioni**

**Informazioni riportate negli atti del catasto al 07/06/2022**

**Dati identificativi:** Comune di **GENOVA (D969Q) (GE)** Sezione **GENOVA**  
Sez. Urb. **GEC Foglio 3 Particella 748 Subalterno**  
**102**

**Classamento:**

Rendita: **Euro 101,23**  
Zona censuaria **1**,  
Categoria **C/6<sup>a</sup>**, Classe **6**, Consistenza **14 m<sup>2</sup>**

**Indirizzo:** VIA AI PRATI D` OREGINA Interno 37 Piano S1

**Dati di superficie:** Totale: **15 m<sup>2</sup>**

**Ultimo atto di aggiornamento:** VARIAZIONE TOPONOMASTICA del 19/01/2016 Pratica n. GE0009382 in atti dal 19/01/2016 VARIAZIONE TOPONOMASTICA DERIVANTE DA AGGIORNAMENTO ANSC (n. 3689.1/2016)

**> Dati identificativi**

Comune di **GENOVA (D969Q) (GE)**  
Sezione **GENOVA**  
Sez. Urb. **GEC Foglio 3 Particella 748 Subalterno**  
**102**

COSTITUZIONE del 26/09/2012 Pratica n. GE0279657  
in atti dal 26/09/2012 COSTITUZIONE (n. 3159.1/2012)

**Particelle corrispondenti al catasto terreni**

Comune di **GENOVA (D969A) (GE)**  
Foglio **13 Particella 748**

**> Indirizzo**

VIA AI PRATI D` OREGINA Interno 37 Piano S1

VARIAZIONE TOPONOMASTICA del 19/01/2016  
Pratica n. GE0009382 in atti dal 19/01/2016  
VARIAZIONE TOPONOMASTICA DERIVANTE DA  
AGGIORNAMENTO ANSC (n. 3689.1/2016)

> **Dati di classamento**

Rendita: **Euro 101,23**  
Zona censuaria **1**,  
Categoria **C/6<sup>a</sup>**, Classe **6**, Consistenza **14 m<sup>2</sup>**

VARIAZIONE del 04/04/2014 Pratica n. GE0061158 in  
atti dal 04/04/2014 ACCERTAMENTO IN AUTOTUTELA  
(n. 15862.1/2014)

Notifica effettuata con protocollo n. GE0101435 del  
06/06/2014

> **Dati di superficie**

Totale: **15 m<sup>2</sup>**

Superficie di impianto pubblicata il 09/11/2015

Dati relativi alla planimetria: data di presentazione  
26/09/2012, prot. n. GE0279657

> **Intestazione attuale dell'immobile - totale intestati: 1**

> **1. CAMPO GASTALDI SRL (CF 01815920994)**  
Sede in GENOVA (GE)  
Diritto di: Proprieta' per 1000/1000 (deriva dall'atto  
1)

1. COSTITUZIONE del 26/09/2012 Pratica n.  
GE0279657 in atti dal 26/09/2012 COSTITUZIONE (n.  
3159.1/2012)

*Visura telematica*

*Tributi speciali: Euro 0,90*

*Legenda*

*a) C/6: Stalle, scuderie, rimesse e autorimesse*

**Agenzia del Territorio  
CATASTO FABBRICATI  
Ufficio Provinciale di  
Genova**

Dichiarazione protocollo n. GE0279657 del 26/09/2012

Planimetria di u.i.u. in Comune di Genova - Genova

Via Ai Prati Di Oregina

civ.

Identificativi Catastali:

Sezione: GEC

Foglio: 3

Particella: 748

Subalterno: 102

Compilata da:  
Mazzei Natale

Iscritto all'albo:  
Geometri

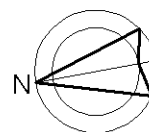
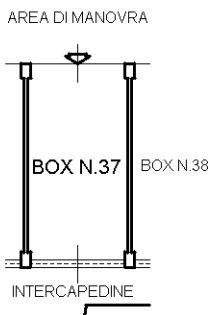
Prov. Genova

N. 2912

Scheda n. 1

Scala 1:200

**PIANO PRIMO INTERRATO  
H=2.50**




Ultima planimetria in atti

Catasto dei Fabbricati - Situazione al 07/06/2022 - Comune di GENOVA (D969Q) - < Sez. urbana GEC - Foglio 3 - Particella 748 - Subalterno 102 >  
VIA AI PRATI D' OREGINA Interno 37 Piano S1

|                                      |  |                             |                             |   |  |
|--------------------------------------|--|-----------------------------|-----------------------------|---|--|
| <b>ELABORATO PLANIMETRICO</b>        |  | Compilato da: Mazzei Natale | Iscritto all'albo: Geometri | Prov. Genova  | N. 2912                                |
| Comune di Genova - Genova            |  | Sezione: GEC                | Foglio: 3                   | Particella: 748                                     | Protocollo n. GE0279657 del 26/09/2012 |
| Dimostrazione grafica dei subaltermi |  |                             |                             | Tipo Mappale n. 450425 del 11/11/2011 Scala 1 : 300 |  |

## PIANO PRIMO INTERRATO



SUB. N.2 - B.C.N.C. DAL SUB.N.5 AL SUB.N.120  
 VANO SCALE, INTERCAPEDINE  
 SUB. N.3 - B.C.N.C. DAL SUB.N.66 AL SUB.N.120  
 AREA DI MANOVRA, LOCALE TECNICO  
 SUB. N.4 - B.C.N.C. DAL SUB.N.5 AL SUB.N.120  
 INTERCAPEDINE

SUB. N.66 - BOX  
 SUB. N.67 - BOX  
 SUB. N.68 - BOX  
 SUB. N.69 - BOX  
 SUB. N.70 - BOX  
 SUB. N.71 - BOX  
 SUB. N.72 - BOX  
 SUB. N.73 - BOX  
 SUB. N.74 - BOX  
 SUB. N.75 - BOX  
 SUB. N.76 - BOX  
 SUB. N.77 - BOX  
 SUB. N.78 - BOX  
 SUB. N.79 - BOX  
 SUB. N.80 - BOX  
 SUB. N.81 - BOX  
 SUB. N.82 - BOX  
 SUB. N.83 - BOX

SUB. N.84 - BOX  
 SUB. N.85 - BOX  
 SUB. N.86 - BOX  
 SUB. N.87 - BOX  
 SUB. N.88 - BOX  
 SUB. N.89 - BOX  
 SUB. N.90 - BOX  
 SUB. N.91 - BOX  
 SUB. N.92 - BOX  
 SUB. N.93 - BOX  
 SUB. N.94 - BOX  
 SUB. N.95 - BOX  
 SUB. N.96 - BOX  
 SUB. N.97 - BOX  
 SUB. N.98 - BOX  
 SUB. N.99 - BOX  
 SUB. N.100 - BOX  
 SUB. N.101 - BOX

SUB. N.102 - BOX  
 SUB. N.103 - BOX  
 SUB. N.104 - BOX  
 SUB. N.105 - BOX  
 SUB. N.106 - BOX  
 SUB. N.107 - BOX  
 SUB. N.108 - BOX  
 SUB. N.109 - BOX  
 SUB. N.110 - BOX  
 SUB. N.111 - BOX  
 SUB. N.112 - BOX  
 SUB. N.113 - BOX  
 SUB. N.114 - BOX  
 SUB. N.115 - BOX  
 SUB. N.116 - BOX  
 SUB. N.117 - BOX  
 SUB. N.118 - BOX  
 SUB. N.119 - BOX  
 SUB. N.120 - BOX  
 SUB. N.122 - LASTRICO SOLARE  
 SUB. N.123 - UNITA' IN CORSO DI DEFINIZIONE

