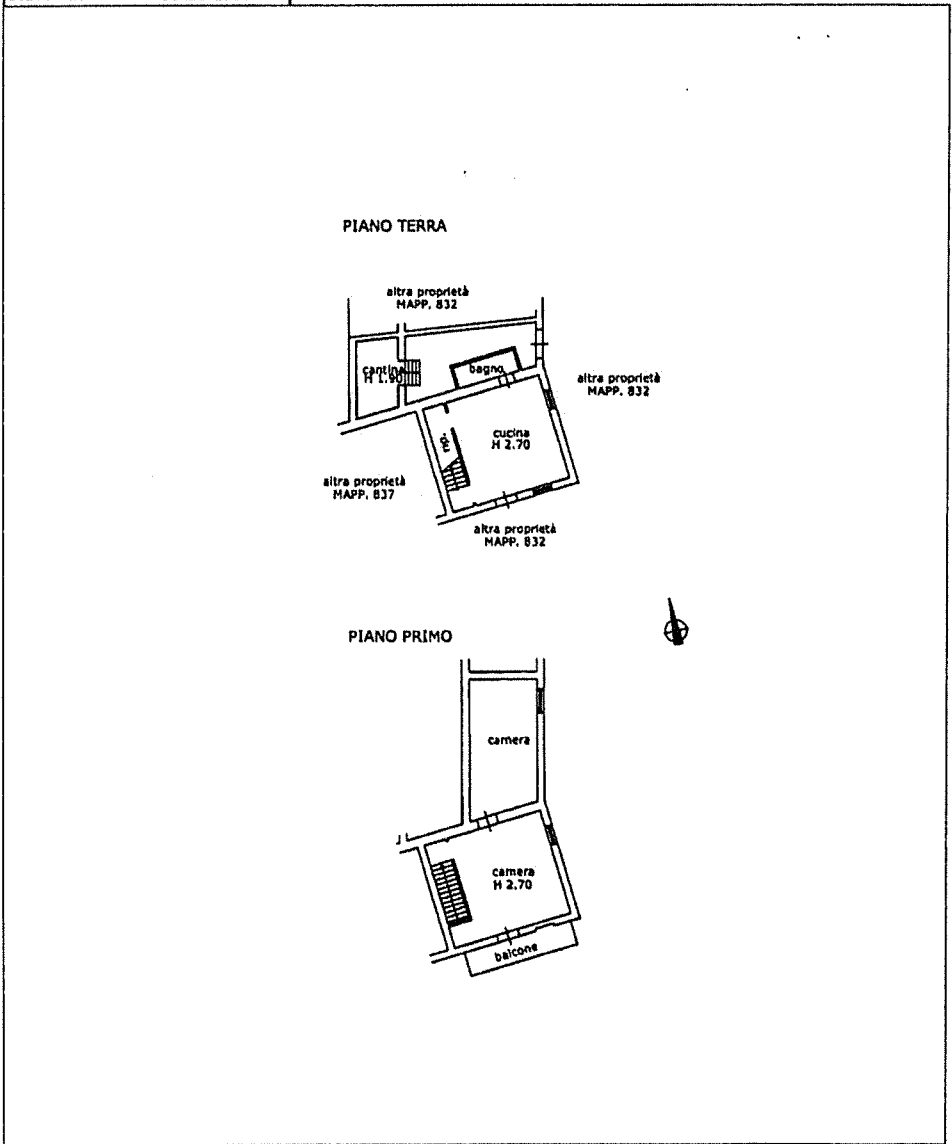


**Agenzia del Territorio
CATASTO FABBRICATI
Ufficio Provinciale di
Pavia**

Dichiarazione protocollo n. PV0202432 del 29/06/2011 Planimetria di u.i.u. in Comune di Garlasco Cascina Venturina civ. SNC	
Identificativi Catastali: Sezione: Foglio: 15 Particella: 1205 Subalterno: 1	Compilata da: Sacchetti Lucio Iscritto all'albo: Geometri Prov. Pavia N. 4025

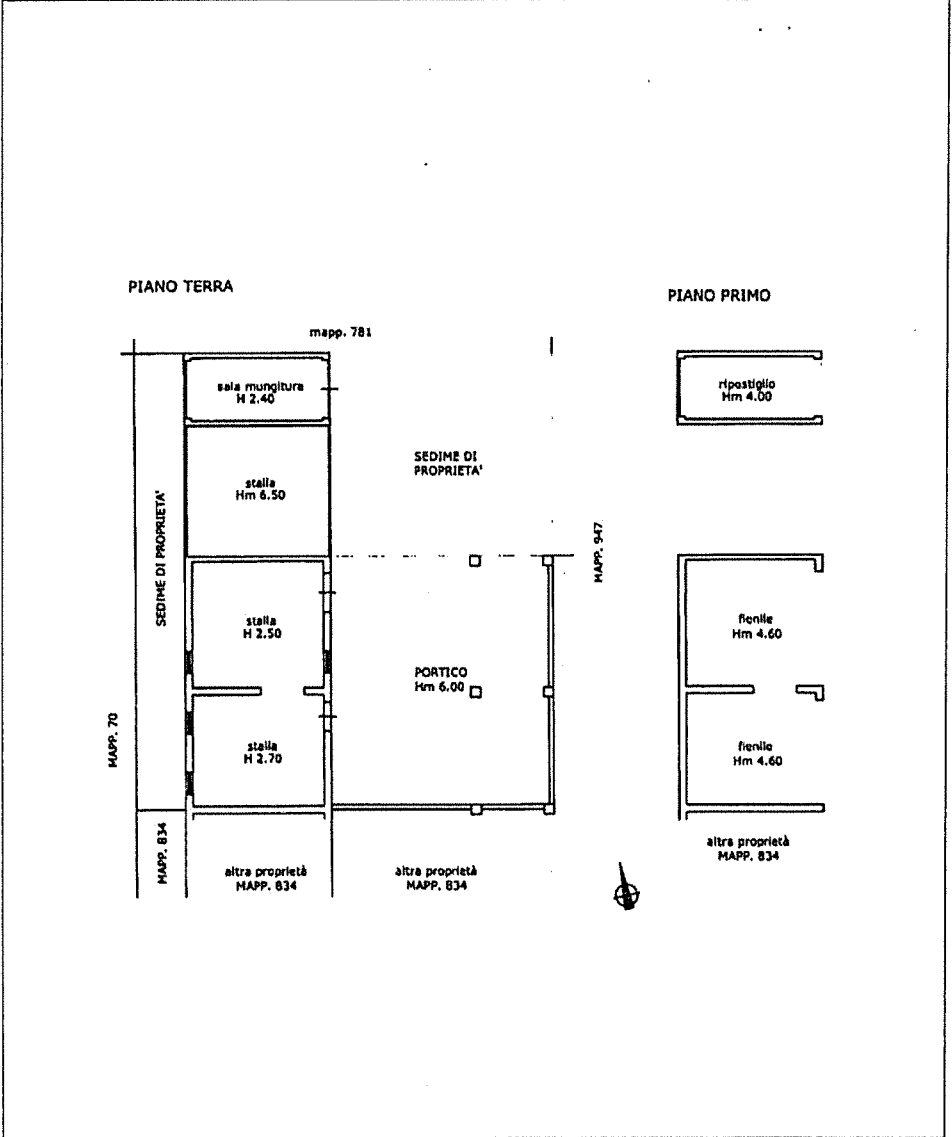
Scheda n. 1 Scala 1:200



**Agenzia del Territorio
CATASTO FABBRICATI
Ufficio Provinciale di
Pavia**

Dichiarazione protocollo n° PV0202432 del 29/06/2011	
Planimetria di u.i.u. in Comune di Garlasco	
Cascina Venturina	civ. SNC
Identificativi Catastali:	Compilata da: Sacchetti Lucio
Sezione:	Iscritto all'albo: Geometri
Foglio: 15	Prov. Pavia
Particella: 1205	N. 4025
Subalterno: 2	

Scheda n. 1 Scala 1:200



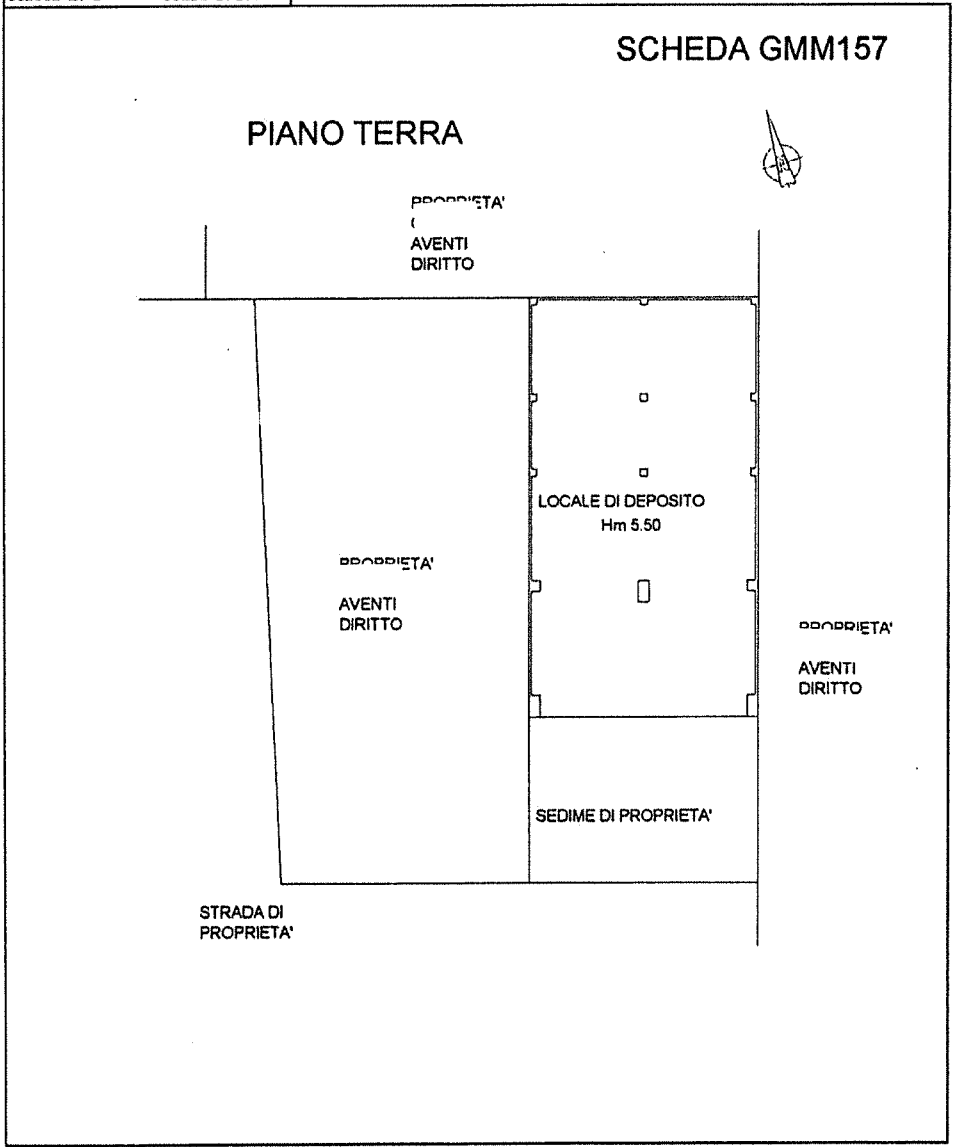
Agenzia del Territorio
CATASTO FABBRICATI
Ufficio Provinciale di
Pavia

Dichiarazione protocollo n. 000180483 del 02/07/2002	
Planimetria di u.i.u. in Comune di Garlasco	
Frazione Bozzole	civ. SNC
Identificativi Catastali:	Compilata da: Mattiolo Mauro
Sezione:	Isritto all'albo: Geometri
Foglio: 15	Prov. Pavia
Particella: 1206	N. 3100
Subalterno:	

Scheda n. 1 Scala 1:200

SCHEDA GMM157

PIANO TERRA



ipam 01

Catasto dei Fabbricati - Situazione al 02/12/2022 - Comune di GARLASCO (0923) - < Foglio 15 - Particella 1206 - Subalterno >
CASCINA VENTURINA n. SNC Piano T



Agenzia delle Entrate
CATASTO FABBRICATI
Ufficio Provinciale di
Pavia

Dichiarazione protocollo n. PV0125587 del 16/11/2017	
Planimetria di u.i.u. in Comune di Garlasco	
Cascina Venturina	civ. 6
Identificativi Catastali:	Compilata da: Rivelli Alberto
Sezione:	Isritto all'albo: Ingegneri
Foglio: 15	Prov. Pavia
Particella: 1498	N. 02188
Subalterno:	

Scheda n. 1 Scala 1:200

