

ALLEGATO 2

MODULARIO
F. rig. rend. 497



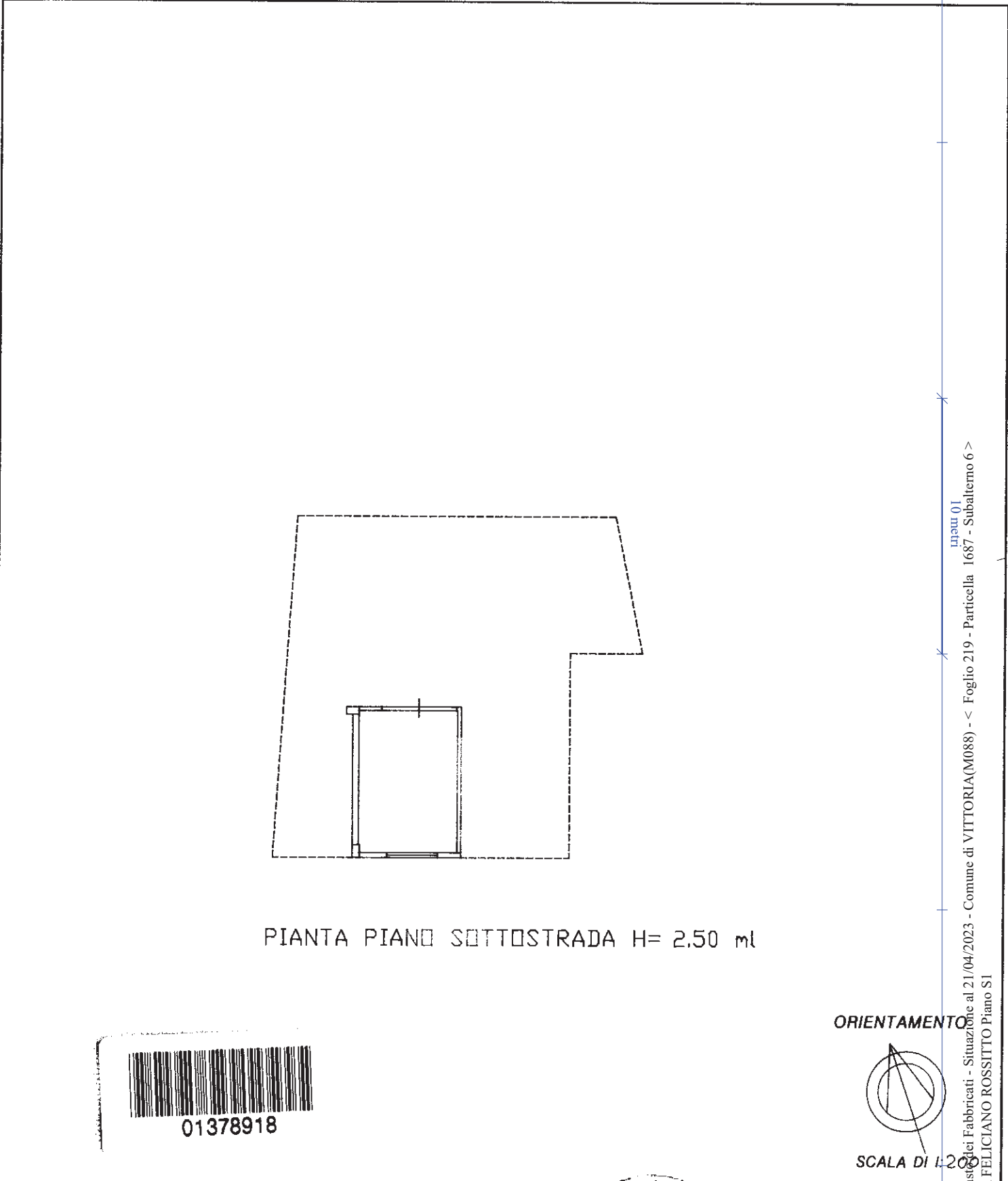
MINISTERO DELLE FINANZE
DIREZIONE GENERALE DEL CATASTO E DEI SS.TT.EE.

MOD. **BN** (CEU)

CATASTO EDILIZIO URBANO (RDL 13-4-1939, n. 652)

LIRE
250

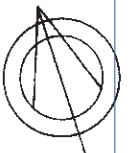
Planimetria di u.i.u. in Comune di VITTORIA via F. ROSSITTO civ. S. M.



PIANTA PIANO SOTTOSTRADA H= 2.50 ml



ORIENTAMENTO



SCALA DI 1:200

num 01
Catasto dei Fabbricati - Situazione al 21/04/2023 - Comune di VITTORIA(M088) - < Foglio 219 - Particella 1687 - Subalterno 6 >
VIA FELICIANO ROSSITTO Piano SI


Ultima p. Dichiarazione di N.C.
Denuncia di variazione

Compilata dal ING. MIGLIARA LUIGI
(Titolo, cognome e nome)

RISERVATO ALL'UFFICIO

Data presentazione: 15/12/1992 - Data: 21/04/2023 - n. T180260 - Richiedente: ZZIGCM81S30F258E
Totale schede 219 Formato di acquisizione: A4(210x297) - Formato stampa richiesto: A4(210x297)
n. 1687 sub. 6

Inscritto all'albo degli Ingegneri
della provincia di RAGUSA n. 374
data 12.12.1992 Firma Ing. Migliara Luigi



4947

Roma - Istituto Nazionale di Statistica - Stato - P.V.