

ELABORATO PLANIMETRICO

**Agenzia del Territorio
CATASTO FABBRICATI
Ufficio Provinciale di
Treviso**

Iscritto all'albo:

Geometri

Prov. Treviso

N. 2639

Comune di Miane

Sezione: F

Foglio: 3


Particella: 930

Protocollo n. 000203400 del 18/06/2002

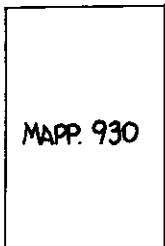
Tipo Mappale n. 182461 del 31/05/2002

Dimostrazione grafica dei subalterni

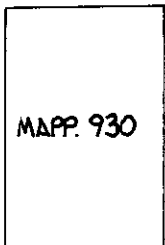
Scala 1 : 200



PIANO TERRA



PIANO PRIMO



PIANO SECONDO



orientamento

Elaborato Planimetrico - Catasto dei Fabbricati - Situazione al 28/02/2024 - Comune di MIANE(F190) - < Sez. urbana F - Foglio 3 Particella 930 >

Ultima planimetria in atti

ACCERTAMENTO DELLA PROPRIETÀ IMMOBILIARE URBANA ELENCO DEI SUBALTERNI ASSEGNATI

Comune	Sezione	Foglio	Particella	Tipo mappale	del:
MIANE	F	3	930	182461	31/05/2002

Sub	UBICAZIONE via/piazza	n.civ	Piani	Scala	Int	DESCRIZIONE
	VIA PUCCINI		T-1 - 2			ABITAZIONE DI TIPO ECONOMICO

Visura telematica