

MOD. ARK1  
1/1997



MINISTERO DELLE FINANZE  
DIPARTIMENTO DEL TERRITORIO

MOD. BN (CEU)

**CATASTO EDILIZIO URBANO** (RDL 13-4-1939, n. 652)

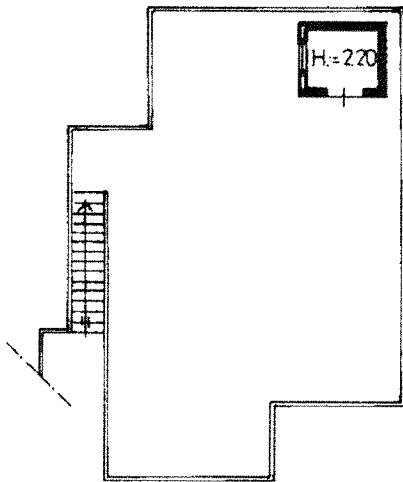
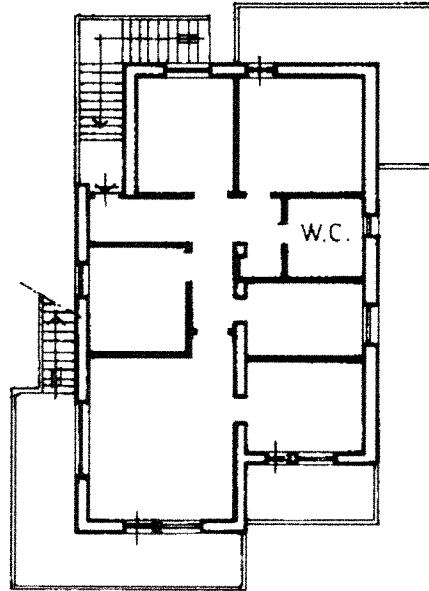
LIRF  
200

Planimetria di u.i.u. in Comune di **ANZIO** via **DEI GIRASOLI** civ. **35**

**PIANO PRIMO**

**ABITAZIONE INT. 2**

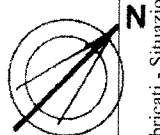
**H. = MT. 3.00**



**PIANO SECONDO**

**COPERTURA**

ORIENTAMENTO



16/10/2001 972422

SCALA DI 1:200

Dichiarazione di N.C.   
Denuncia di variazione

Compilata dal **GEOMETRA**  
(Titolo, cognome e nome)  
[Redacted Name]

RISERVATO ALL'UFFICIO  
[Redacted]

Data presentazione: 16/10/2001  
Data di acquisizione: 19/09/2022  
Totale schede: 42  
n. 609

Richiedente: ZNASMN67E68H501G  
[Redacted Name]  
data 10/10/2001

Firma [Signature]

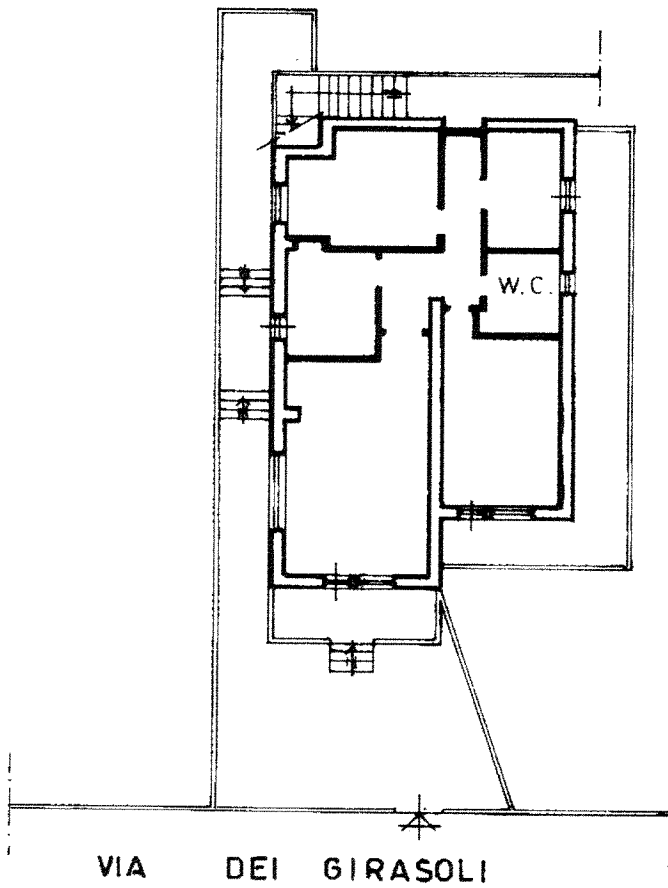
input 01  
Subalerno 2 >  
Foglio 42 - Particella 609 - Subalerno 2 >  
Comune di ANZIO (A323) - <  
P.E.C.S.P.A. NG CA. 3 Serial#: 37fa788f0a440e6c5955727dd716e4a





Planimetria di u.i.u. in Comune di **ANZIO** via **DEI GIRASOLI** civ. **35**

**PIANO TERRA**  
**ABITAZIONE INT. 1**  
**H. = MT. 3.00**



ORIENTAMENTO



SCALA DI 1: 200

16/10/2001 372432

Dichiarazione di N.C.   
Denuncia di variazione

Compilata dal **GEOMETRA**  
(Titolo, cognome e nome)

RISERVATO ALL'UFFICIO

34241

Ultima planimetria in atti  
Identificativi catastali

Iscritto all'albo de...  
della provincia di...

Data Presentazione: 16/10/2001 - Data: 19/09/2022 - n. T53104 - P...  
Formato stampa richiesto: A4(210x297)  
data 16/10/2001 Firma *[Signature]*

ipstr 01  
Catasto del fabbricati - Situazione al 19/09/2022 - Comune di ANZIO(A323) - < Foglio 42 - Particella 609 - Subalterno 4 - > - Uju graffiata  
Firmato DOTTORISSIMO S. C. P. A. NG CA 3 Serial#: 37fa788f0a440eccc5955727dd716e4a



MOD. ARIG  
n. 497



MINISTERO DELLE FINANZE  
DIPARTIMENTO DEL TERRITORIO

**CATASTO EDILIZIO URBANO** (RDL 13-4-1939, n. 652)

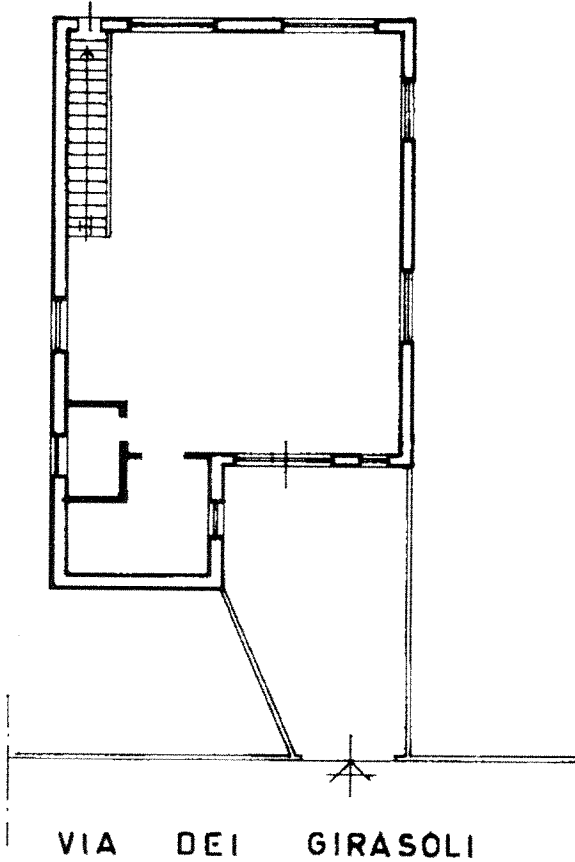
IIRF  
200

Planimetria di u.i.u. in Comune di **ANZIO** via **DEI GIRASOLI** civ. **35**

**PIANO SEMINTERRATO**

**GARAGE**

H. = MT. 3.00



ORIENTAMENTO



SCALA DI 1/200

16 OTT. 2001 72472

Dichiarazione di N.C.   
Denuncia di variazione   
Ultima planimetria in atti

Compilata da [redacted]  
(Titolo, cognome e nome)

RISERVATO ALL'UFFICIO  
P. (Mod.8) n° 57261

Data presentazione: 19/09/2022  
Data di iscrizione all'albo de [redacted]  
Formato di acquisizione: A4 (210x297) mm  
n. 609 sub. 3

data 10/10/2001 Firma [signature]

n°/o U.I.U. n°

Stato di  
Fabbriati - Situazione al 19/09/2022 - Comune di ANZIO(A323) - < Foglio 42 - Particella 609 - Subalterno 3 >  
Catasto di Fabbriati - Situazione al 19/09/2022 - Comune di ANZIO(A323) - < Foglio 42 - Particella 609 - Subalterno 3 >  
Firmato DA [signature]

MODULARIO  
F. - rig. rend. 497



MINISTERO DELLE FINANZE  
DIREZIONE GENERALE DEL CATASTO E DEI SERVIZI TECNICI ERARIALI

MOD. B (Nuovo Catasto Edilizio Urbano)

Lire  
200

# NUOVO CATASTO EDILIZIO URBANO

(R. DECRETO-LEGGE 13 APRILE 1939, N. 665)

Planimetria dell'immobile situato nel Comune di ANZIO Via DEI GIRASOLI

Ditta [REDACTED]

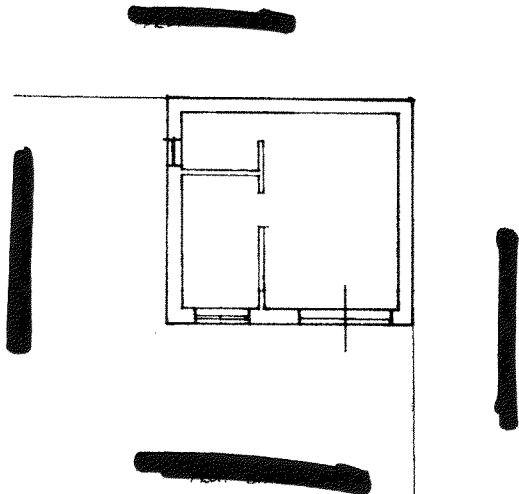
Allegata alla dichiarazione presentata all'Ufficio Tecnico Erariale di ROMA

## PIANO TERRA H: 2.50

AUTORIMESSA

FOGLIO 42

PLLA 254



ORIENTAMENTO



SCALA DI 1. / 100

SPAZIO RISERVATO PER LE ANNOTAZIONI D'UFFICIO

DATA

PROT. N°

Compilata dal [REDACTED]

Iscritto all'Albo [REDACTED]

della P. [REDACTED]

DATA [REDACTED]

Firma [REDACTED]



incur 01

Catasto dei Fabbricati - Situazione al 26/10/2022 - Comune di ANZIO(A323) - < Foglio 42 - Particella 254 - Subalterno >  
Firmato Da: ZANI SIMONA Emesso Da: ARUBAPEC S.P.A. NG CA 3 Serial#: 37fa788f0a440e0c5955727dd716e4a

Ultima planimetria in atti

Data presentazione: 08/04/1987 - Data: 26/10/2022 - n. T226481 - Richiedente: ZNASMN67E68H501G

Totale schede: 1 - Formato di acquisizione: A3(297x420) - Formato stampa richiesto: A4(210x297)

