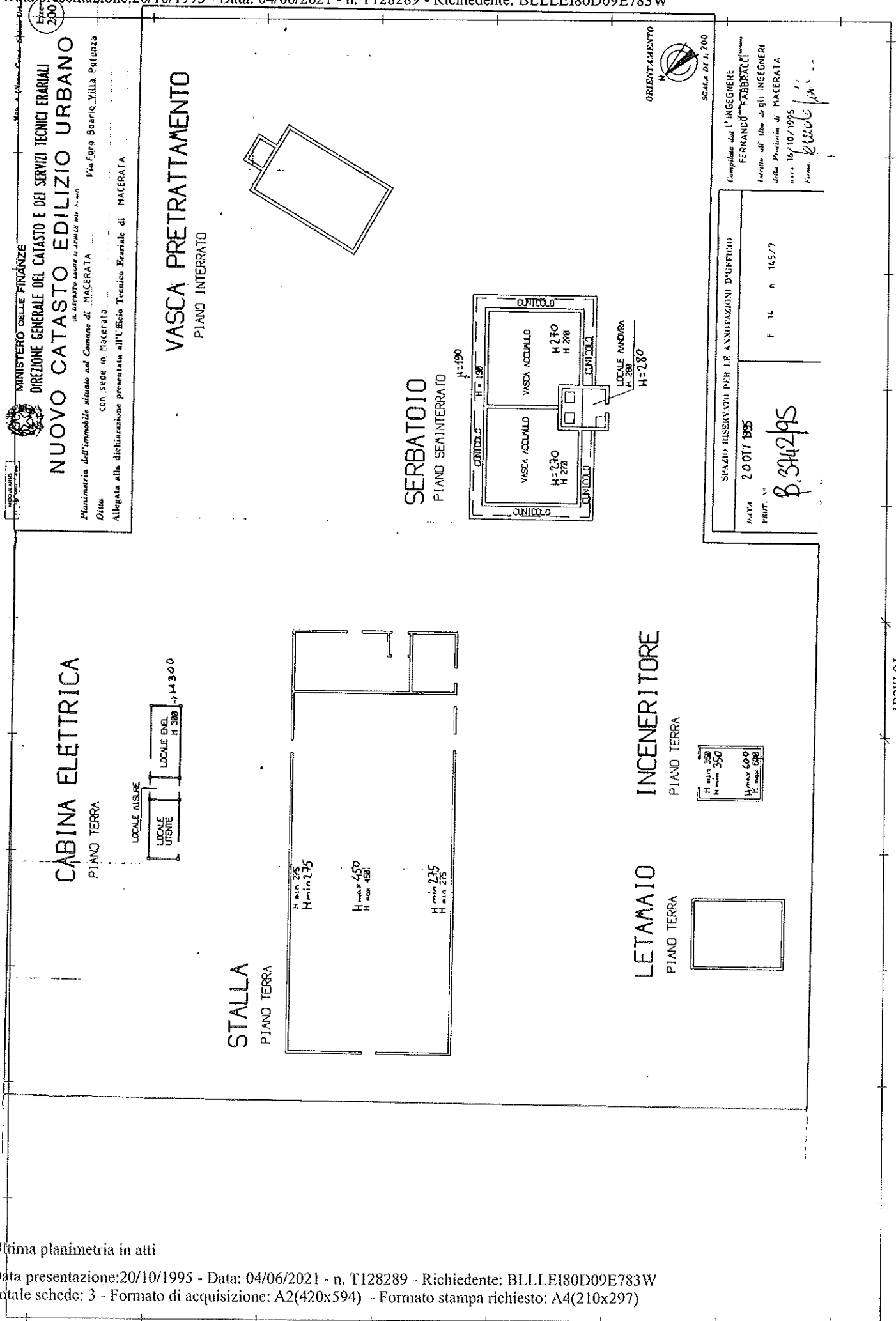
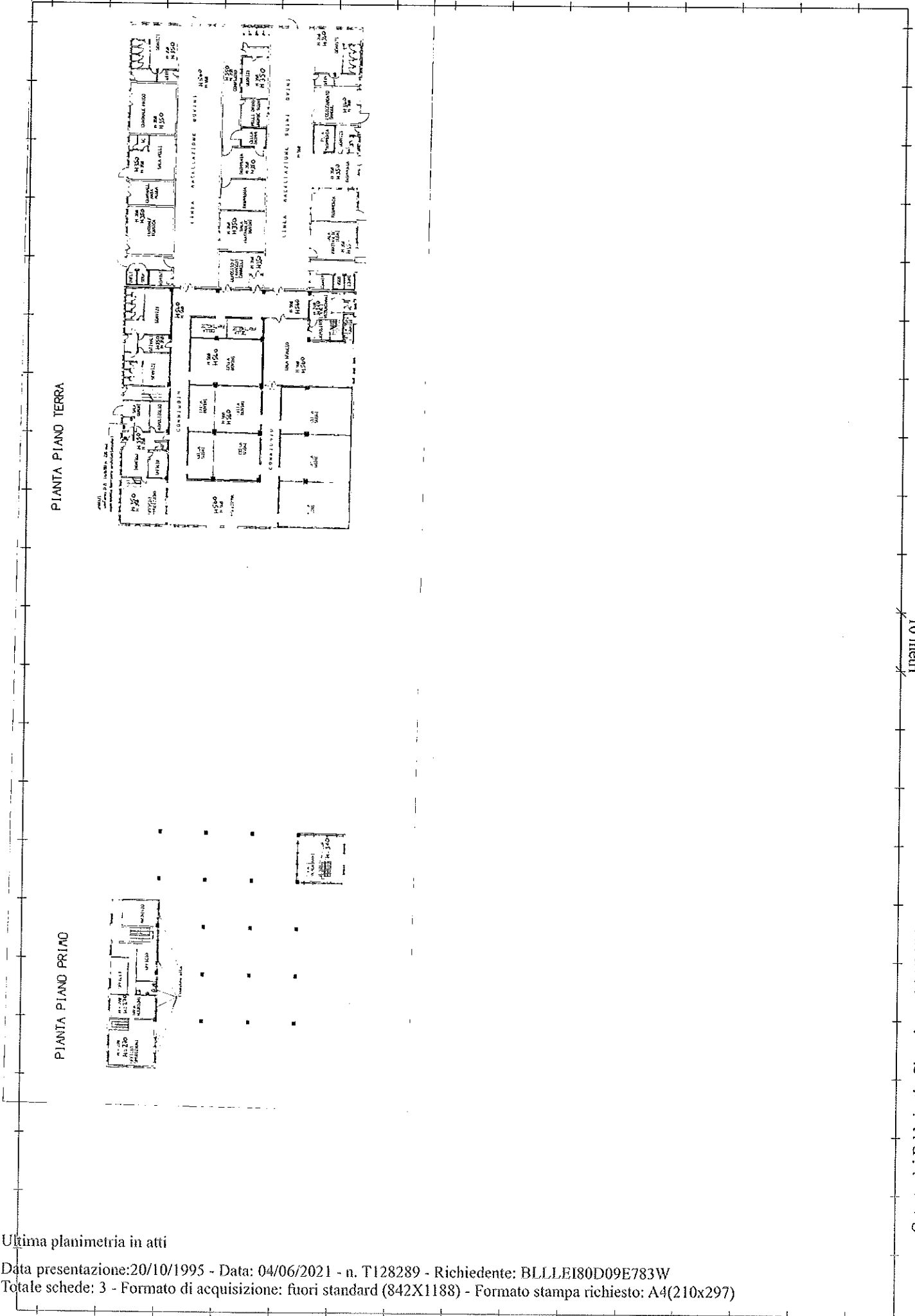


Catasto dei Fabbricati - Situazione al 04/06/2021 - Comune di MACERATA (E783) - Foglio: 14 - Particella: 145 - Subalterno: 7 >

Ultima planimetria in atti

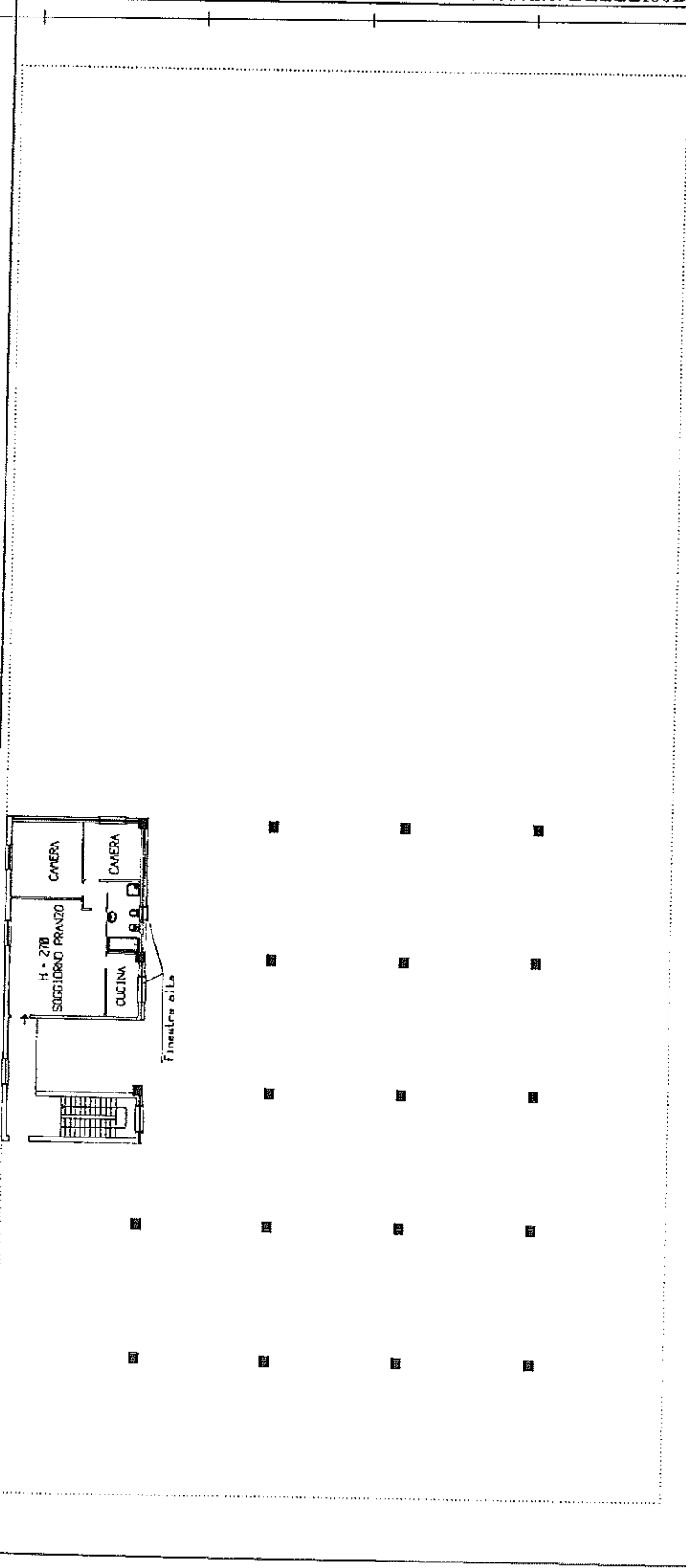


Ultima planimetria in atti



Ultima planimetria in atti

MINISTERO DELLE FINANZE  
 DIREZIONE GENERALE DEL CATASTO E DEI SERVIZI TECNICI ERARIAI  
**NUOVO CATASTO EDILIZIO URBANO**  
 Piantimetria dell'immobile situato nel Comune di MACERATA  
 con sede in Macerata  
 Allegata alla dichiarazione presentata all'Ufficio Tecnico Erariale di MACERATA



PIANTA PIANO PRIMO

SCALA DI 1:200

ORIENTAMENTO

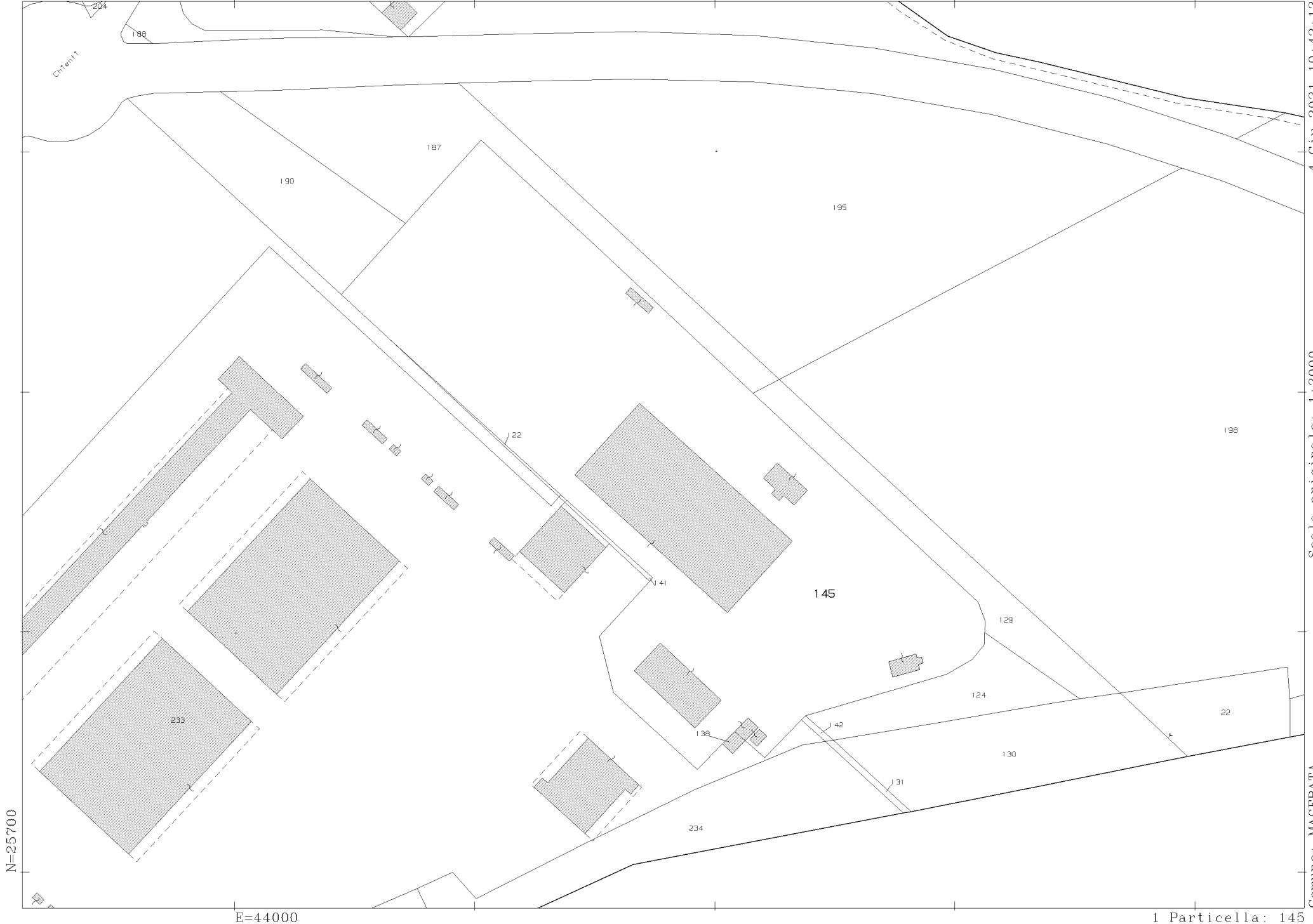
Completata dal L'INGEGNERE  
**FERNANDO FABBRICATI**  
 Avvocato all'Ufficio degli INGEGNERI  
 della Provincia di MACERATA  
 data 16/10/1995

SPAZIO RISERVATO PER LE ANNOTAZIONI D'UFFICIO

DATA  
 PROP. N°

F 14 n. 145/8

Ultima planimetria in atti



4-Giu-2021 10:42:13  
Prot. n. T105811/2021

Scala originale: 1:2000  
Dimensione cornice: 534.000 x 378.000 metri

Comune: MACERATA  
Foglio: 14

1 Particella: 145

E=44000

N=26200

Direzione Provinciale di Macerata Ufficio Provinciale - Territorio - Direttore DONISI ANGELO



3 Particelle: 142, 184, 185

Vis. tel. (2,70 euro)

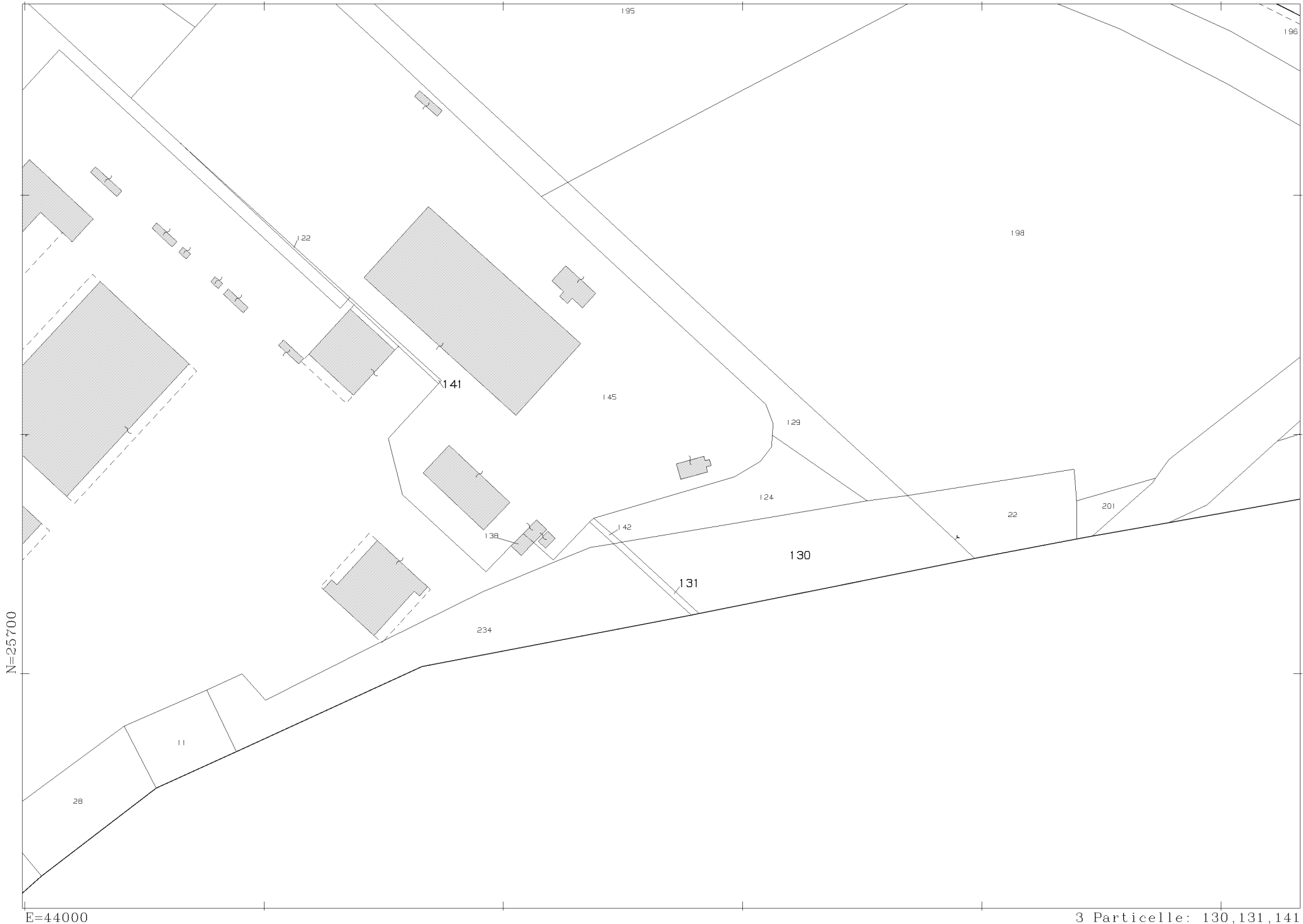


4-Giu-2021 10:44:20  
Prot. n. T107538/2021

Scala originale: 1:2000  
Dimensione cornice: 534.000 x 378.000 metri

Comune: MACERATA  
Foglio: 14

3 Particelle: 122,124,129



Comune: MACERATA  
Foglio: 14

Scala originale: 1:2000  
Dimensione cornice: 534.000 x 378.000 metri

4-Giu-2021 10:46:28  
Prot. n. T109282/2021





4-Giu-2021 10:49:26  
Prot. n. T111783/2021

Scala originale: 1:2000  
Dimensione cornice: 534.000 x 378.000 metri

Comune: MACERATA  
Foglio: 14

N=25800

E=43900

3 Particelle: 187,188,190