

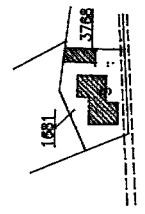
MOD. AN (CEU)
LIRE 800

MINISTERO DELLE FINANZE
DIPARTIMENTO DEL TERRITORIO
CATASTO EDILIZIO URBANO (RD. 13-4-1938, n. 852)
Planimetria di u.i.u. in Comune di CALCINATE via GARLETO civ. 3

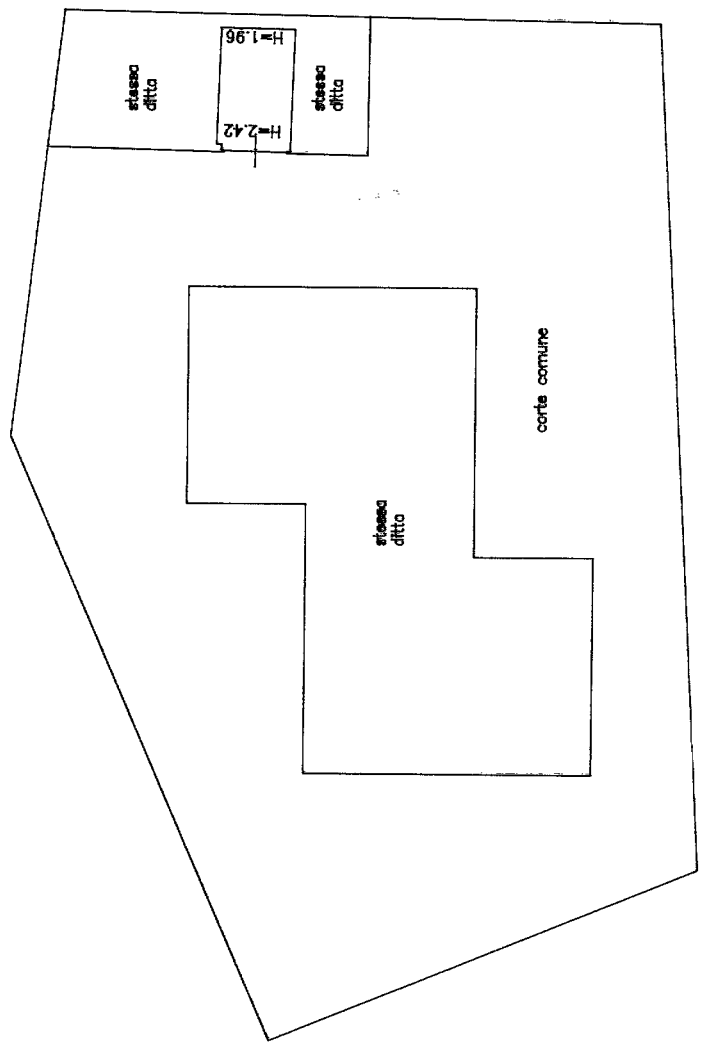
MODULARE
F. 7/9 7/90/88

PIANO TERRA


ESTRATTO MAPPA SCALA 1:2000
FOGLIO 13
MAPPALI 1681 - 3768
COME DA T.M. 560012 DEL 24/08/95



UNITA' AFFERENTE FOGLIO 13 MAPPALE 3768 SUB. 3



via Garletto



SCALA DI 1:2000

RISERVATO ALL'UFFICIO

Dichiarazione di N.C.
 Denuncia di variazione
 Identificativi catastali
 n. 3768 sub. 03

Completata dal (Firma cognome)
FINAZZI
 iscritto all'albo de **ARRETRATI**
 della provincia di **BERGAMO**
 data 28-04-95 Firma

SET 1995 # 17312/3
 606