

**Agenzia del Territorio
CATASTO FABBRICATI
Ufficio Provinciale di
Torino**

Dichiarazione protocollo n. TO0256094 del 05/07/2013

Planimetria di u.i.u. in Comune di Torino

Via Villar

civ. 43

Identificativi Catastali:

Sezione:

Foglio: 51

Particella: 437

Subalterno: 12

Compilata da:

Longo Luigi

Iscritto all'albo:

Ingegneri

Prov. Torino

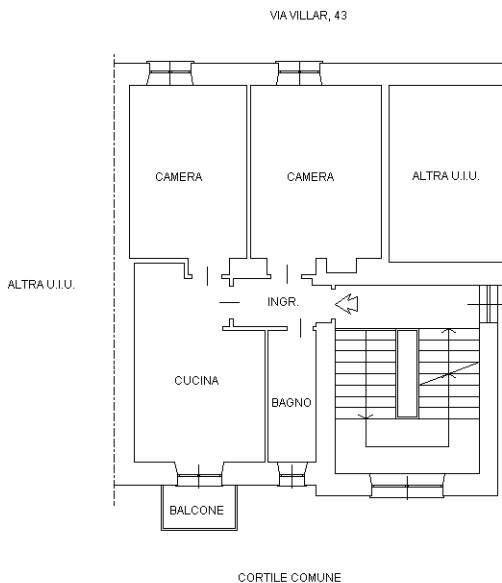
N. 11655

Scheda n. 1

Scala 1:200

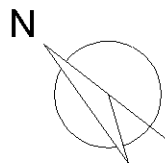
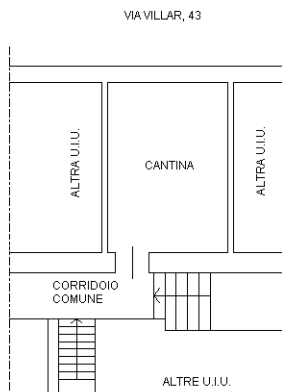
PIANO QUARTO

hmed 305 cm



PIANO INTERRATO

hmed 270 cm



Ultima planimetria in atti