

MODULARIO
F. - rig. rend. - 498



MINISTERO DELLE FINANZE
DIREZIONE GENERALE DEL CATASTO E DEI SERVIZI TECNICI ERARIALI

MOD. B (Nuovo Catasto Edilizio Urbano)

Lire
300

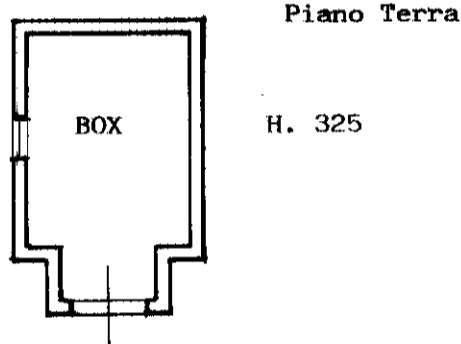
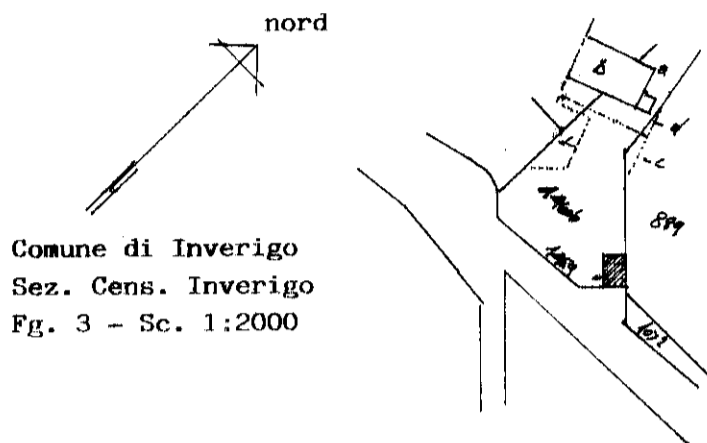
NUOVO CATASTO EDILIZIO URBANO

(R. DECRETO-LEGGE 13 APRILE 1939, N. 652)

Planimetria dell'immobile situato nel Comune di INVERIGO Via LOC. CARPANEA

Ditta [REDACTED]

Allegata alla dichiarazione presentata all'Ufficio Tecnico Erariale di COMO




SPAZIO RISERVATO PER LE ANNOTAZIONI D'UFFICIO

DATA 10 DIC 1986

PROT. N°

383/1

10 DIC 1986



Compilata dal Geom. LUIGI GANZETTI
(Titolo, nome e cognome del tecnico)

Iscritto all'Albo dei Geometri
della Provincia di Como, N° 1223

DATA 01/12/1986

Firma: [Signature]

1778 OFFICINA CV. ROMA