

MODULARIO
F. rig. rend. 497



MINISTERO DELLE FINANZE
DIPARTIMENTO DEL TERRITORIO
CATASTO EDILIZIO URBANO (RDL 13-4-1939, n. 652)

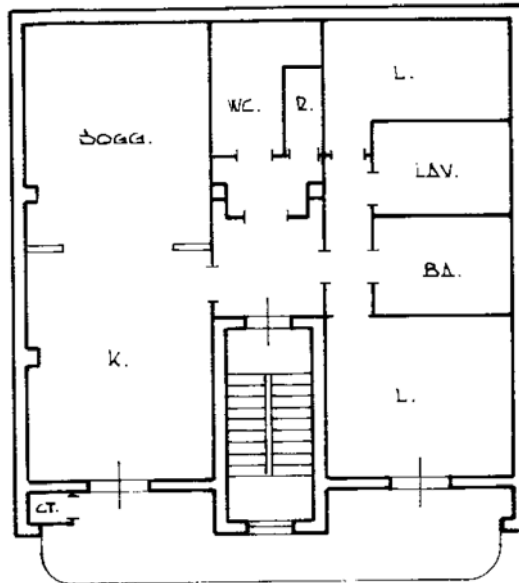
MOD. **BN** (CEU)

LIRE
500

Planimetria di u.i.u. in Comune di CERIGNOLA viale MARIA S.S. AUSILIATRICE civ. 82

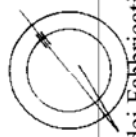
PRIMO PIANO

h. mt. **2.90**



VIALE MARIA S.S. AUSILIATRICE

ORIENTAMENTO



SCALA DI 1:1000



01445782

mapa 01
Catasto di Fabbricati - Situazione al 16/04/2019 - Comune di CERIGNOLA (C514) - < Foglio: 162 - Particella: 944 - Subalterno: 7 >
Firmato DA: MSNNTN65H02I962W

Ultima dichiarazione di Dichiarazione di N.C.
 Denuncia di variazione
 Data presentazione: 18/06/1998 - Data: 16/04/2019 - n. T158149 - Richiedente: MSNNTN65H02I962W
 Totale schede: 1 - Formato di acquisizione: A4(210x297) - Foglio: 162 - Particella: 944 - Subalterno: 7
 F. 162
 n. 944 sub 7

Compilata dal GEOM. PORTA MATTEO
 (Titolo, cognome e nome)
 della provincia di FOGGIA n. 857
 data 16/04/2019 Firma LA

RESERVATO ALL'UFFICIO



MODULARIO
F. rig. rend. 497

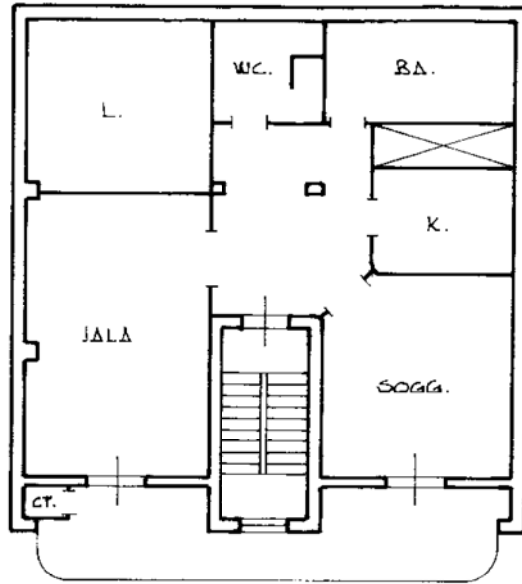


MINISTERO DELLE FINANZE
DIPARTIMENTO DEL TERRITORIO
CATASTO EDILIZIO URBANO (RDL 13-4-1939, n. 652)

MOD. BN (CE)

LIRE
500

Planimetria di u.i.u. in Comune di **CERIGNOLA** viale **MARIA S.S. AUSILIATRICE** civ. **82**

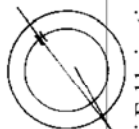


SECONDO PIANO

h. mt. 2.90

VIALE MARIA S.S. AUSILIATRICE

ORIENTAMENTO



SCALA DI 1:800



01445790

Dichiarazione di N.C.

Denuncia di variazione

Compilata dal **GEOM. PORTA MATTEO**
(Titolo, cognome e nome)

RISERVATO ALL'UFFICIO

Catasto Edilizio Urbano - Comune di CERIGNOLA (C514) - Foglio: 162 - Particella: 944 - Subalterno: 8 >
Firmato DA: MSNNTN65H02I962W

MODULARIO
5 rig rend 497

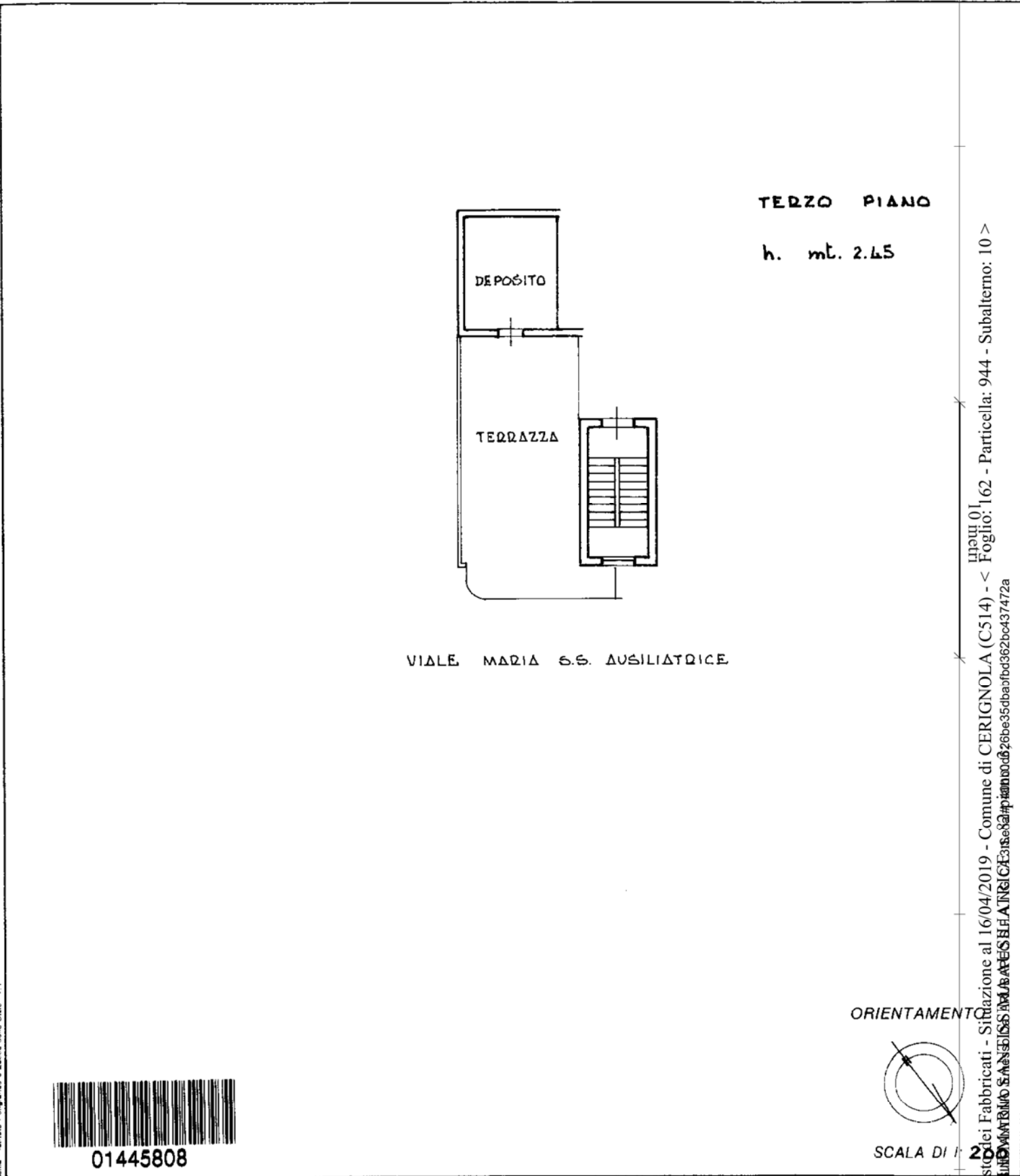


MINISTERO DELLE FINANZE
DIREZIONE GENERALE DEL CATASTO E DEI SS.TT.EE.
CATASTO EDILIZIO URBANO (RDL 13-4-1939, n. 652)

MOD. BN (CEU)

LIRE
385

Planimetria di u.i.u. in Comune di **CERIGNOLA** viale **MARIA S.S. AUSILIATRICE** civ. **82**



01445808

Dichiarazione di N.C.

Dichiarazione di variazione

Compilata dal **GEOM. PORTA MATTEO**
(Titolo cognome e nome)

RISERVATO ALL'UFFICIO

Ultima planimetria in atti

Data presentazione: 18/06/1998 - Data: 16/04/2019 - n. T221254 - Richiedente: MSNNTN65H02I962W

Totale schede: **162** - Formato di acquisizione: A4(210x297) - Formato stampa richiesta: A4(210x297)

n. **944** sub **10**

data Firma *[Signature]*

Catasto dei Fabbricati - Situazione al 16/04/2019 - Comune di CERIGNOLA (C514) - < Foglio: 162 - Particella: 944 - Subalterno: 10 >
Firmato Da: **MASSIMO MANTOVANO S. ANGELO**



MODULARIO
F. - Catasto - 433



MINISTERO DELLE FINANZE
DIPARTIMENTO DEL TERRITORIO

Mod. EP/3 CEU

Ufficio Tecnico Erariale di FOGGIA

ELABORATO PLANIMETRICO

ELENCO DEI SUBALTERNI ASSEGNATI

Pag. n. 3 di 3

Comune		Sezione	Foglio	Numero	Tipo mappale n. del		
CERIGNOLA			162	944			
Numero	Sub.	UBICAZIONE via/piazza	N. civico	piano	scala	int.	DESCRIZIONE
944	3	V.LE MARIA SS. AUSILIATRICE	80	T			ABITAZIONE GIA' CENSITA
944	5	V.LE MARIA SS. AUSILIATRICE		T			B.C.N.C. CORTILE A TUTTI I SUBB.
944	6	V.LE MARIA SS. AUSILIATRICE	82	T			B.C.N.C. SCALA AI SUBB. 7-8-9-10-11
944	7 V	V.LE MARIA SS. AUSILIATRICE	82	1			ABITAZIONE
944	8	V.LE MARIA SS. AUSILIATRICE	82	2			ABITAZIONE
944	9	V.LE MARIA SS. AUSILIATRICE	82	3			B.C.N.C. PORZIONE DI TERRAZZO AI SUBB. 10-11
944	10	V.LE MARIA SS. AUSILIATRICE	82	3			DFPOSITO CON TFERRAZZA DI PFRT.
944	11	V.LE MARIA SS. AUSILIATRICE	82	3			DFPOSITO CON TERRAZZA DI PFRT.



01445824

Riservato all'Ufficio Tecnico Erariale

Protocollo

Sostituisce il presente mod. EP/3 prot.

Data presentazione: 18/06/1998 - Data: 19/08/2019 - n. T114482 - Richiedente: Telematico

Annulato e sostituito dal mod. EP/3 prot.

Totale schede: 3 - Formato di acquisizione: A4(210x297) - Formato stampa richiesto: A4(210x297) - Fattore di scala normalizzato

operatore

IL TECNICO

data

[Signature]

Catasto del Fabbricati - Situazione al 19/08/2019 - Comune di CERIGNOLA (C514) - Foglio: 162 - Particella: 944 - Elaborato planimetrico
Firmato Da: MISINO ANTONIO Emesso Da: ARUBAPEC S.F.A. NG CA 3 Serial#: 40bb0d626be35dba9fbd362bc437472a

MODULARIO
F. - Catasto - 431



MINISTERO DELLE FINANZE
DIPARTIMENTO DEL TERRITORIO


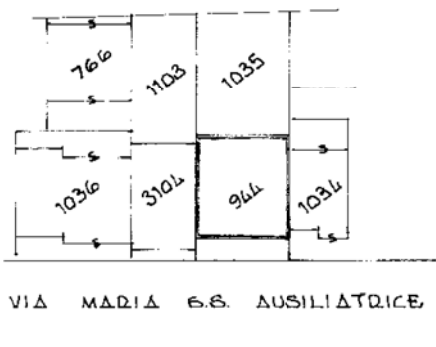
Mod. EP/1 CEU

Ufficio Tecnico Erariale di FOGGIA

ELABORATO PLANIMETRICO

Pag. n. 1, di 3

Ubicazione e riferimenti catastali dell'immobile			
Comune <u>CERIGNOLA</u>	C.T. Sez.	Fgl.	Mapp.
Via/piazza <u>VIA MARIA S.S. AUSILIATRICE</u> n. <u>82</u>	C.E.U. Sez.	Fgl. <u>162/AMapp.</u>	<u>944</u>
ESTRATTO DI MAPPA		scala 1: <u>1.000</u>	Tipo mappale n. del



01445832

Riservato all'Ufficio Tecnico Erariale

L'operatore

Protocollo

IL TECNICO

data

Sostituisce il presente mod. EP/1 prot.

Annullo e sostituito da mod. EP/1 prot. T114482 - Richiedente: Telematico

Totale schede: 3 - Formato di acquisizione: A4(210x297) - Formato stampa richiesto: A4(210x297) - Fattore di scala nominale

Catasto dei Fabbricati - Situazione al 19/08/2019 - Comune di CERIGNOLA (CS14) - Foglio: 162 - Particella: 944 - Elaborato planimetrico
Firmato Da: MISINO ANTONIO Emesso Da: ARUBAPEC S.F.A. NG CA 3 Serial#: 40bb0d628be35dba9fbd362bc437472a

Ultima planimetria in atti

Data presentazione: 18/06/1998 - Data: 19/08/2019 - n. T114482 - Richiedente: Telematico

MODULARIO
F. - Catasto - 432



MINISTERO DELLE FINANZE
DIPARTIMENTO DEL TERRITORIO

Mod. EP/2 CEU

Ufficio Tecnico Erariale di FOGGIA

ELABORATO PLANIMETRICO


Pag. n. 2 di 3

Comune <u>CERIGNOLA</u>	Sezione	Foglio <u>162/A</u>	Numero <u>944</u>	Tipo mappale n. del
----------------------------	---------	------------------------	----------------------	---------------------

DIMOSTRAZIONE GRAFICA DEI SUBALTERNI ASSEGNATI

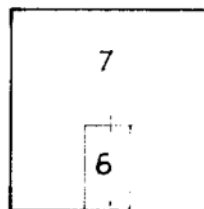
scala 1: **500**

PIANO TERRA

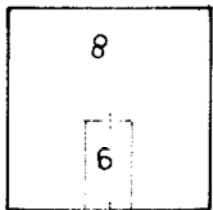


Viale Maria SS. Ausiliatrice

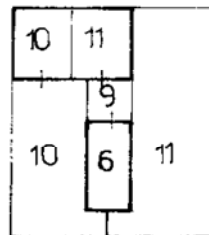
PRIMO PIANO



SECONDO PIANO



TERZO PIANO



01445840

Riservato all'Ufficio Tecnico Erariale

L'operatore

IL TECNICO

Protocollo

Sostituisce il presente mod. EP/2 prot. _____

Ultima planimetria in atti. Annullato e sostituito da 19/08/2019 EP/2 prot. 114482 - Richiedente: Telematico

Data presentazione: 18/06/1998 - Data: 19/08/2019 - n. T114482 - Richiedente: Telematico

Totale schede: 3 - Formato di acquisizione: A4(210x297) - Formato stampa richiesto: A4(210x297) - Fattore di scala non forzato

data
[Signature]

Catasto di Fabbri - Situazione al 19/08/2019 - Comune di CERIGNOLA (C514) - Foglio: 162 - Particella: 944 - Elaborato planimetrico
Firmato Da: MISINO ANTONIO Emesso Da: ARUBAPEC S.F.A. NG CA 3 Serial#: 40bb0d62b6e35dba9fbd362bc437472a

Direzione Provinciale di Foggia

Ufficio Provinciale - Territorio

Servizi Catastali

Comune di: CERIGNOLA

Elenco Subalterni

ACCERTAMENTO DELLA PROPRIETA IMMOBILIARE URBANA

ELENCO DEI SUBALTERNI ASSEGNATI

Comune		Sezione	Foglio	Particella		Tipo mappale	del:
CERIGNOLA			162	944			
Sub	UBICAZIONE via/piazza	n°civ	Piani	Scala	Int.	DESCRIZIONE	
1				00	000	Immobile soppresso	
2				00	000	Immobile soppresso	
3	VIALE MARIA SANTISSIMA AUSILIATRICE	84	T			A04 ABITAZIONI DI TIPO POPOLARE	
4				00	000	Immobile soppresso	
5	VIALE MARIA SANTISSIMA AUSILIATRICE	SC	T			Partita speciale A	
6	VIALE MARIA SANTISSIMA AUSILIATRICE	82	T			Partita speciale A	
7	VIALE MARIA SANTISSIMA AUSILIATRICE	82	1			A03 ABITAZIONI DI TIPO ECONOMICO	
8	VIALE MARIA SANTISSIMA AUSILIATRICE	82	2			A03 ABITAZIONI DI TIPO ECONOMICO	
9	VIALE MARIA SANTISSIMA AUSILIATRICE	82	3			Partita speciale A	
10	VIALE MARIA SANTISSIMA AUSILIATRICE	82	3			C02 MAGAZZINI E LOCALI DI DEPOSITO	
11	VIALE MARIA SANTISSIMA AUSILIATRICE	82	3			C02 MAGAZZINI E LOCALI DI DEPOSITO	

Unità immobiliari n. 11

Tributi erariali: 0,00

Visura telematica



Visura storica per immobile

Situazione degli atti informatizzati dall'impianto meccanografico al 18/07/2019

Data: 18/07/2019 - Ora: 17.34.35 Segue

Visura n.: T272212 Pag: 1

Dati della richiesta	Comune di CERIGNOLA (Codice: C514) Provincia di FOGGIA
Catasto Fabbricati	Foglio: 162 Particella: 944 Sub.: 7

INTESTATI

1	(1) Proprieta` per 1/2
2	(1) Proprieta` per 1/2

Unità immobiliare dal 18/12/2015

N.	DATI IDENTIFICATIVI					DATI DI CLASSAMENTO				DATI DERIVANTI DA		
	Sezione Urbana	Foglio	Particella	Sub	Zona Cens.	Micro Zona	Categoria	Classe	Consistenza		Superficie Catastale	Rendita
1		162	944	7	1		A/3	5	7,5 vani	Totale: 170 m ² Totale escluse aree scoperte**: 163 m ²	Euro 716,58	VARIAZIONE TOPONOMASTICA del 18/12/2015 protocollo n. FG0278372 in atti dal 18/12/2015 VARIAZIONE TOPONOMASTICA DERIVANTE DA AGGIORNAMENTO ANSC (n. 115969.1/2015)
Indirizzo	VIALE MARIA SANTISSIMA AUSILIATRICE n. 82 piano: 1;											
Notifica	770/1999						Partita	-	Mod.58	2666		

Mappali Terreni Correlati
Codice Comune C514 - Sezione - Foglio 162 - Particella 944

Situazione dell'unità immobiliare dal 28/08/2013

N.	DATI IDENTIFICATIVI					DATI DI CLASSAMENTO				DATI DERIVANTI DA		
	Sezione Urbana	Foglio	Particella	Sub	Zona Cens.	Micro Zona	Categoria	Classe	Consistenza		Superficie Catastale	Rendita
1		162	944	7	1		A/3	5	7,5 vani	Totale: 170 m ² Totale escluse aree scoperte**: 163 m ²	Euro 716,58	Variazione del 28/08/2013 - Superfici art. 14 DL 201/2011
Indirizzo	, VIA MARIA SANTISSIMA AUSILIATRICE n. 82 piano: 1;											
Notifica	770/1999						Partita	-	Mod.58	2666		

Visura storica per immobile

Situazione degli atti informatizzati dall'impianto meccanografico al 18/07/2019

Data: 18/07/2019 - Ora: 17.34.35 Segue

Visura n.: T272212 Pag: 2

Situazione dell'unità immobiliare dal 18/11/2002

N.	DATI IDENTIFICATIVI				DATI DI CLASSAMENTO				DATI DERIVANTI DA								
	Sezione Urbana	Foglio	Particella	Sub	Zona Cens.	Zona	Micro Zona	Categoria		Classe	Consistenza	Superficie Catastale	Rendita				
1		162	944	7	1	1		A/3	5	7,5 vani		Euro 716,58	VARIAZIONE TOPONOMASTICA del 18/11/2002 protocollo n. 280842 in atti dal 18/11/2002 VARIAZIONE DI TOPONOMASTICA (n. 53514.1/2002)				
Indirizzo																	
Notifica											770/1999					Mod.58	2666

Situazione dell'unità immobiliare dal 09/03/1999

N.	DATI IDENTIFICATIVI				DATI DI CLASSAMENTO				DATI DERIVANTI DA								
	Sezione Urbana	Foglio	Particella	Sub	Zona Cens.	Zona	Micro Zona	Categoria		Classe	Consistenza	Superficie Catastale	Rendita				
1		162	944	7	1	1		A/3	5	7,5 vani		Euro 716,58 L. 1.387.500	VARIAZIONE del 09/03/1999 in atti dal 09/03/1999 RETTIFICA DEL CLASSAMENTO DOCEA F744/98 DEL 18/06/98 (n. 860.1/1999)				
Indirizzo																	
Notifica											770/1999					Mod.58	2666

Situazione dell'unità immobiliare dal 18/06/1998

N.	DATI IDENTIFICATIVI				DATI DI CLASSAMENTO				DATI DERIVANTI DA								
	Sezione Urbana	Foglio	Particella	Sub	Zona Cens.	Zona	Micro Zona	Categoria		Classe	Consistenza	Superficie Catastale	Rendita				
1		162	944	7	1	1		A/3	4	6,5 vani		L. 1.007.500	VARIAZIONE del 18/06/1998 in atti dal 18/06/1998 UNITA' EDIFICATE IN SOPRAELEVAZIONE AFFERENTI A 162/944/3 (n. F00744.1/1998)				
Indirizzo																	
Notifica											-					Mod.58	2666
Annotazioni											classamento proposto (D.M. 701/94)						

Visura storica per immobile

Situazione degli atti informatizzati dall'impianto meccanografico al 18/07/2019

Situazione degli intestati dal 18/06/1998

N.			DIRITTI E ONERI REALI	
1			(1) Proprieta` per 1/2	
2			(1) Proprieta` per 1/2	
DATI DERIVANTI DA	VARIAZIONE del 18/06/1998 in atti dal 18/06/1998 Registrazione: UNITA` EDIFICATE IN SOPRAELEVAZIONE AFFERENTIA 162/944/3 (n. F00744.1/1998)			

Situazione dell'unita immobiliare che ha originato il precedente dal 26/01/1995

N.	DATI IDENTIFICATIVI				DATI DI CLASSAMENTO				DATI DERIVANTI DA			
	Sezione Urbana	Foglio	Particella	Sub	Zona Cens.	Zona Micro	Categoria	Classe		Consistenza	Superficie Catastale	Rendita
1		162	944	4	1		lastrico solare					COSTITUZIONE del 26/01/1995 in atti dal 02/02/1995 (n. 29.1/1995)
Indirizzo	VIA MARIA SANTISSIMA AUSILIATRICE n. 82 piano: 1;											
Notifica	-											
Annotazioni	lastrico solare mq.151,03				Partita		16214	Mod.58		2666		

Situazione degli intestati dal 28/03/1995

N.			DIRITTI E ONERI REALI	
1			(1) Proprieta` per 1/2 fino al 18/06/1998	
2			(1) Proprieta` per 1/2 fino al 18/06/1998	
DATI DERIVANTI DA	ISTRUMENTO (ATTO PUBBLICO) del 28/03/1995 Voltura in atti dal 12/02/1997 Repertorio n.: 34843 Rogante ACCETTATA (n. 5840.1/1995) le: CERIGNOLA Registrazione: DONAZIONE			

Situazione degli intestati dal 26/01/1995

N.			DIRITTI E ONERI REALI	
1			(1) Proprieta` fino al 28/03/1995	
DATI DERIVANTI DA	COSTITUZIONE del 26/01/1995 in atti dal 02/02/1995 Registrazione: (n. 29.1/1995)			

Unita immobiliari n. 1

Tributi erariali: Euro 0,90

Visura telematica

* Codice Fiscale Validato in Anagrafe Tributaria

** Si intendono escluse le "superfici di balconi, terrazzi e aree scoperte pertinenziali e accessorie, comunicanti o non comunicanti" (cfr. Provvedimento del Direttore dell'Agenzia delle Entrate 29 marzo 2013).

Visura storica per immobile

Situazione degli atti informatizzati dall'impianto meccanografico al 30/04/2019

Data: 30/04/2019 - Ora: 20.25.41 Segue

Visura n.: T304340 Pag: 1

Dati della richiesta	Comune di CERIGNOLA (Codice: C514) Provincia di FOGGIA
Catasto Fabbricati	Foglio: 162 Particella: 944 Sub.: 8

INTESTATI

1	(1) Proprieta` per 1/2
2	(1) Proprieta` per 1/2

Unità immobiliare dal 18/12/2015

N.	DATI IDENTIFICATIVI				DATI DI CLASSAMENTO				DATI DERIVANTI DA			
	Sezione Urbana	Foglio	Particella	Sub	Zona Cens.	Micro Zona	Categoria	Classe		Consistenza	Superficie Catastale	Rendita
1		162	944	8	1		A/3	5	7 vani	Totale: 165 m ² Totale escluse aree scoperte**: 158 m ²	Euro 668,81	VARIAZIONE TOPONOMASTICA del 18/12/2015 protocollo n. FG0278373 in atti dal 18/12/2015 VARIAZIONE TOPONOMASTICA DERIVANTE DA AGGIORNAMENTO ANSC (n. 115970.1/2015)
Indirizzo	VIALE MARIA SANTISSIMA AUSILIATRICE n. 82 piano: 2;											
Notifica	770/1999			Partita	-	Mod.58	2666					

Mappali Terreni Correlati
Codice Comune C514 - Sezione - Foglio 162 - Particella 944

Situazione dell'unità immobiliare dal 28/08/2013

N.	DATI IDENTIFICATIVI				DATI DI CLASSAMENTO				DATI DERIVANTI DA			
	Sezione Urbana	Foglio	Particella	Sub	Zona Cens.	Micro Zona	Categoria	Classe		Consistenza	Superficie Catastale	Rendita
1		162	944	8	1		A/3	5	7 vani	Totale: 165 m ² Totale escluse aree scoperte**: 158 m ²	Euro 668,81	Variazione del 28/08/2013 - Superfici art. 14 DL 201/2011
Indirizzo	, VIALE MARIA SANTISSIMA AUSILIATRICE n. 82 piano: 2;											
Notifica	770/1999			Partita	-	Mod.58	2666					

Visura storica per immobile

Situazione degli atti informatizzati dall'impianto meccanografico al 30/04/2019

Data: 30/04/2019 - Ora: 20.25.41 Segue

Visura n.: T304340 Pag: 2

Situazione dell'unità immobiliare dal 18/11/2002

N.	DATI IDENTIFICATIVI				DATI DI CLASSAMENTO				DATI DERIVANTI DA							
	Sezione Urbana	Foglio	Particella	Sub	Zona Cens.	Zona	Micro Zona	Categoria		Classe	Consistenza	Superficie Catastale	Rendita			
1		162	944	8	1			A/3	5	7 vani		Euro 668,81	VARIAZIONE TOPONOMASTICA del 18/11/2002 protocollo n. 280843 in atti dal 18/11/2002 VARIAZIONE DI TOPONOMASTICA (n. 53515.1/2002)			
Indirizzo																
Notifica											770/1999				Mod.58	2666

Situazione dell'unità immobiliare dal 09/03/1999

N.	DATI IDENTIFICATIVI				DATI DI CLASSAMENTO				DATI DERIVANTI DA							
	Sezione Urbana	Foglio	Particella	Sub	Zona Cens.	Zona	Micro Zona	Categoria		Classe	Consistenza	Superficie Catastale	Rendita			
1		162	944	8	1			A/3	5	7 vani		Euro 668,81 L. 1.295.000	VARIAZIONE del 09/03/1999 in atti dal 09/03/1999 RETTIFICA DEL CLASSAMENTO DOCEA F744/98 DEL 18/06/98 (n. 860.1/1999)			
Indirizzo																
Notifica											770/1999				Mod.58	2666

Situazione dell'unità immobiliare dal 18/06/1998

N.	DATI IDENTIFICATIVI				DATI DI CLASSAMENTO				DATI DERIVANTI DA							
	Sezione Urbana	Foglio	Particella	Sub	Zona Cens.	Zona	Micro Zona	Categoria		Classe	Consistenza	Superficie Catastale	Rendita			
1		162	944	8	1			A/3	4	5 vani		L. 775.000	VARIAZIONE del 18/06/1998 in atti dal 18/06/1998 UNITA' EDIFICATE IN SOPRAELEVAZIONE AFFERENTI A 162/944/3 (n. F00744.1/1998)			
Indirizzo																
Notifica											-				Mod.58	2666
Annotazioni											classamento proposto (D.M. 701/94)					

Visura storica per immobile

Situazione degli atti informatizzati dall'impianto meccanografico al 30/04/2019

Situazione degli intestati dal 18/06/1998

N.	DATI ANAGRAFICI		CODICE FISCALE		DIRITTI E ONERI REALI
1					(1) Proprieta' per 1/2
2					(1) Proprieta' per 1/2
DATI DERIVANTI DA					
VARIAZIONE del 18/06/1998 in atti dal 18/06/1998 Registrazione: UNITA' EDIFICATE IN SOPRAELEVAZIONE AFFERENTIA 162/944/3 (n. F00744.1/1998)					

Situazione dell'unita immobiliare che ha originato il precedente dal 26/01/1995

N.	DATI IDENTIFICATIVI				DATI DI CLASSAMENTO				DATI DERIVANTI DA			
	Sezione Urbana	Foglio	Particella	Sub	Zona Cens.	Zona Micro	Categoria	Classe		Consistenza	Superficie Catastale	Rendita
1		162	944	4	1		lastrico solare					COSTITUZIONE del 26/01/1995 in atti dal 02/02/1995 (n. 29.1/1995)
Indirizzo												
VIA MARIA SANTISSIMA AUSILIATRICE n. 82 piano: 1;												
Notifica												
lastrico solare mq.151.03												
Annotazioni												
Partita 16214 Mod.58 2666												

Situazione degli intestati dal 28/03/1995

N.	DATI ANAGRAFICI		CODICE FISCALE		DIRITTI E ONERI REALI
1					(1) Proprieta' per 1/2 fino al 18/06/1998
2					(1) Proprieta' per 1/2 fino al 18/06/1998
DATI DERIVANTI DA					
ISTRUMENTO (ATTO PUBBLICO) del 28/03/1995 Voltura in atti dal 12/02/1997 Repertorio n.: 34843 Rogante: SPECCHIO Sede: CERIGNOLA Registrazione: DONAZIONE ACCETTATA (n. 5840.1/1995)					

Situazione degli intestati dal 26/01/1995

N.	DATI ANAGRAFICI		CODICE FISCALE		DIRITTI E ONERI REALI
1					(1) Proprieta' fino al 28/03/1995
DATI DERIVANTI DA					
COSTITUZIONE del 26/01/1995 in atti dal 02/02/1995 Registrazione: (n. 29.1/1995)					


Unita immobiliari n. 1

Tributi erariali: Euro 0,90

Visura telematica

* Codice Fiscale Validato in Anagrafe Tributaria

** Si intendono escluse le "superfici di balconi, terrazzi e aree scoperte pertinenziali e accessorie, comunicanti o non comunicanti" (cfr. Provvedimento del Direttore dell'Agenzia delle Entrate 29 marzo 2013).



Direzione Provinciale di Foggia
Ufficio Provinciale - Territorio
Servizi Catastali

Visura storica per immobile

Situazione degli atti informatizzati dall'impianto meccanografico al 18/07/2019

Data: 18/07/2019 - Ora: 17.36.01 Segue

Visura n.: T272878 Pag: 1

Dati della richiesta	Comune di CERIGNOLA (Codice: C514)
Catasto Fabbricati	Provincia di FOGGIA Foglio: 162 Particella: 944 Sub.: 10

INTESTATI

1	(1) Proprieta` per 1/2
2	(1) Proprieta` per 1/2

Unità immobiliare dal 18/12/2015

N.	DATI IDENTIFICATIVI				DATI DI CLASSAMENTO				DATI DERIVANTI DA				
	Sezione Urbana	Foglio	Particella	Sub	Zona Cens.	Zona	Micro Zona	Categoria		Classe	Consistenza	Superficie Catastale	Rendita
1		162	944	10	1			C/2	3	17 m²	Totale: 25 m²	Euro 53,56	VARIAZIONE TOPONOMASTICA del 18/12/2015 protocollo n. FG0278375 in atti dal 18/12/2015 VARIAZIONE TOPONOMASTICA DERIVANTE DA AGGIORNAMENTO ANSC (n. 115972.1/2015)
Indirizzo	VIALE MARIA SANTISSIMA AUSILIATRICE n. 82 piano: 3;												
Notifica	-												
Annotazioni	Classamento e rendita validati (D.M. 701/94)												
									Partita		Mod.58	2666	

Mappali Terreni Correlati
Codice Comune C514 - Sezione - Foglio 162 - Particella 944

Situazione dell'unità immobiliare dal 28/08/2013

N.	DATI IDENTIFICATIVI				DATI DI CLASSAMENTO				DATI DERIVANTI DA				
	Sezione Urbana	Foglio	Particella	Sub	Zona Cens.	Zona	Micro Zona	Categoria		Classe	Consistenza	Superficie Catastale	Rendita
1		162	944	10	1			C/2	3	17 m²	Totale: 25 m²	Euro 53,56	Variazione del 28/08/2013 - Superfici art. 14 DL 201/2011
Indirizzo	, VIA MARIA SANTISSIMA AUSILIATRICE n. 82 piano: 3;												
Notifica	-												
Annotazioni	classamento proposto e validato (D.M. 701/94)												
									Partita		Mod.58	2666	

Visura storica per immobile

Situazione degli atti informatizzati dall'impianto meccanografico al 18/07/2019

Situazione dell'unità immobiliare dal 18/11/2002

N.	DATI IDENTIFICATIVI				DATI DI CLASSAMENTO				DATI DERIVANTI DA				
	Sezione Urbana	Foglio	Particella	Sub	Zona Cens.	Zona	Micro Zona	Categoria		Classe	Consistenza	Superficie Catastale	Rendita
1		162	944	10	1	1		C/2	3	17 m ²		Euro 53,56	VARIAZIONE TOPONOMASTICA del 18/11/2002 protocollo n. 280845 in atti dal 18/11/2002 VARIAZIONE DI TOPONOMASTICA (n. 53517.1/2002)
Indirizzo , VIA MARIA SANTISSIMA AUSILIATRICE n. 82 piano: 3;													
Notifica - , classamento proposto e validato (D.M. 701/94) Partita - Mod.58 2666													
Annotazioni													

Situazione dell'unità immobiliare dal 18/06/1998

N.	DATI IDENTIFICATIVI				DATI DI CLASSAMENTO				DATI DERIVANTI DA				
	Sezione Urbana	Foglio	Particella	Sub	Zona Cens.	Zona	Micro Zona	Categoria		Classe	Consistenza	Superficie Catastale	Rendita
1		162	944	10	1	1		C/2	3	17 m ²		Euro 53,56 L. 103.700	VARIAZIONE del 18/06/1998 in atti dal 18/06/1998 UNITA' EDIFICATE IN SOPRAELEVAZIONE.AFFERENTI A 162/944/3 (n. F00744.1/1998)
Indirizzo , VIALE MARIA S.S. AUSILIATRICE n. 82 piano: 3;													
Notifica - , classamento proposto e validato (D.M. 701/94) Partita 1018200 Mod.58 2666													
Annotazioni													

Situazione degli intestati dal 18/06/1998

N.	DATI ANAGRAFICI	CODICE FISCALE	DIRITTI E ONERI REALI
1			(1) Proprieta` per 1/2
2			(1) Proprieta` per 1/2

Situazione dell'unità immobiliare che ha originato il precedente dal 26/01/1995

N.	DATI IDENTIFICATIVI				DATI DI CLASSAMENTO				DATI DERIVANTI DA				
	Sezione Urbana	Foglio	Particella	Sub	Zona Cens.	Zona	Micro Zona	Categoria		Classe	Consistenza	Superficie Catastale	Rendita
1		162	944	4	1	1		lastrico solare					COSTITUZIONE del 26/01/1995 in atti dal 02/02/1995 (n. 29.1/1995)
Indirizzo , VIA MARIA SANTISSIMA AUSILIATRICE n. 82 piano: 1;													

Visura storica per immobile

Situazione degli atti informatizzati dall'impianto meccanografico al 18/07/2019

Data: 18/07/2019 - Ora: 17.36.01 Fine

Visura n.: T272878 Pag: 3

Notifica	-	lastrico solare mq.151,03	Partita	16214	Mod.58	2666
Annotazioni						

Situazione degli intestati dal 28/03/1995

N.	COSTITUZIONE					
1	DIRITTI ONERI REALI					
2	(1) Proprieta` per 1/2 fino al 18/06/1998					
DATI DERIVANTI DA						
ISTRUMENTO (ATTO PUBBLICO) del 28/03/1995 Voltura in atti dal 12/02/1997 Repertorio n.: 34843 Rogante: SPECCHIO Sede: CERIGNOLA Registrazione: DONAZIONE ACCETTATA (n. 5840.1/1995)						

Situazione degli intestati dal 26/01/1995


N.	DATI ANAGRAFICI					
1	CODICE FISCALE					
DATI DERIVANTI DA						
COSTITUZIONE del 26/01/1995 in atti dal 02/02/1995 Registrazione: (n. 29.1/1995)						
DIRITTI ONERI REALI						
(1) Proprieta` fino al 28/03/1995						

Unità immobiliari n. 1

Tributi erariali: Euro 0,90

Visura telematica

* Codice Fiscale Validato in Anagrafe Tributaria



Direzione Provinciale di Foggia
Ufficio Provinciale - Territorio
Servizi Catastali

Data: 18/07/2019 - Ora: 17.36.20 Segue

Visura n.: T273014 Pag: 1

Visura storica per immobile

Situazione degli atti informatizzati dall'impianto meccanografico al 18/07/2019

Dati della richiesta	Comune di CERIGNOLA (Codice: C514) Provincia di FOGGIA
Catasto Fabbricati	Foglio: 162 Particella: 944 Sub.: 11

INTESTATI

1	(1) Proprieta' per 1/2
2	(1) Proprieta' per 1/2

Unità immobiliare dal 18/12/2015

N.	DATI IDENTIFICATIVI				DATI DI CLASSAMENTO				DATI DERIVANTI DA			
	Sezione Urbana	Foglio	Particella	Sub	Zona Cens.	Zona Micro	Categoria	Classe		Consistenza	Superficie Catastale	Rendita
1		162	944	11	1		C/2	3	17 m²	Totale: 20 m²	Euro 53,56	VARIAZIONE TOPONOMASTICA del 18/12/2015 protocollo n. FG0278376 in atti dal 18/12/2015 VARIAZIONE TOPONOMASTICA DERIVANTE DA AGGIORNAMENTO ANSC (n. 115973.1/2015)
Indirizzo	VIALE MARIA SANTISSIMA AUSILIATRICE n. 82 piano: 3;											
Notifica	-											
Annotazioni	Classamento e rendita validati (D.M. 701/94)											
										Mod.58	2666	

Mappali Terreni Correlati
Codice Comune C514 - Sezione - Foglio 162 - Particella 944

Situazione dell'unità immobiliare dal 28/08/2013

N.	DATI IDENTIFICATIVI				DATI DI CLASSAMENTO				DATI DERIVANTI DA			
	Sezione Urbana	Foglio	Particella	Sub	Zona Cens.	Zona Micro	Categoria	Classe		Consistenza	Superficie Catastale	Rendita
1		162	944	11	1		C/2	3	17 m²	Totale: 20 m²	Euro 53,56	Variazione del 28/08/2013 - Superfici art. 14 DL 201/2011
Indirizzo	, VIA MARIA SANTISSIMA AUSILIATRICE n. 82 piano: 3;											
Notifica	-											
Annotazioni	classamento proposto e validato (D.M. 701/94)											
										Mod.58	2666	



Visura storica per immobile

Situazione degli atti informatizzati dall'impianto meccanografico al 18/07/2019

Situazione dell'unità immobiliare dal 18/11/2002

N.	DATI IDENTIFICATIVI				DATI DI CLASSAMENTO				DATI DERIVANTI DA				
	Sezione Urbana	Foglio	Particella	Sub	Zona Cens.	Zona	Micro Zona	Categoria		Classe	Consistenza	Superficie Catastale	Rendita
1		162	944	11	1	1		C/2	3	17 m ²		Euro 53,56	VARIAZIONE TOPONOMASTICA del 18/11/2002 protocollo n. 280846 in atti dal 18/11/2002 VARIAZIONE DI TOPONOMASTICA (n. 53518.1/2002)
Indirizzo , VIA MARIA SANTISSIMA AUSILIATRICE n. 82 piano: 3;													
Notifica - , classamento proposto e validato (D.M. 701/94) Partita - Mod.58 2666													
Annotazioni													

Situazione dell'unità immobiliare dal 18/06/1998

N.	DATI IDENTIFICATIVI				DATI DI CLASSAMENTO				DATI DERIVANTI DA				
	Sezione Urbana	Foglio	Particella	Sub	Zona Cens.	Zona	Micro Zona	Categoria		Classe	Consistenza	Superficie Catastale	Rendita
1		162	944	11	1	1		C/2	3	17 m ²		Euro 53,56 L. 103.700	VARIAZIONE del 18/06/1998 in atti dal 18/06/1998 UNITA' EDIFICATE IN SOPRAELEVAZIONE.AFFERENTI A 162/944/3 (n. F00744.1/1998)
Indirizzo , VIALE MARIA S.S. AUSILIATRICE n. 82 piano: 3;													
Notifica - , classamento proposto e validato (D.M. 701/94) Partita 1018200 Mod.58 2666													
Annotazioni													

Situazione degli intestati dal 18/06/1998

N.	DATI ANAGRAFICI		CODICE FISCALE	DIRITTI E ONERI REALI
	Cognome	Nome		
1				(1) Proprieta' per 1/2
2				(1) Proprieta' per 1/2

Situazione dell'unità immobiliare che ha originato il precedente dal 26/01/1995

N.	DATI IDENTIFICATIVI				DATI DI CLASSAMENTO				DATI DERIVANTI DA				
	Sezione Urbana	Foglio	Particella	Sub	Zona Cens.	Zona	Micro Zona	Categoria		Classe	Consistenza	Superficie Catastale	Rendita
1		162	944	4	1	1		lastrico solare					COSTITUZIONE del 26/01/1995 in atti dal 02/02/1995 (n. 29.1/1995)
Indirizzo , VIA MARIA SANTISSIMA AUSILIATRICE n. 82 piano: 1;													

Visura storica per immobile

Situazione degli atti informatizzati dall'impianto meccanografico al 18/07/2019

Data: 18/07/2019 - Ora: 17.36.20 Fine

Visura n.: T273014 Pag: 3

Notifica	-				
Annotazioni	lastrico solare mq.151,03	Partita	16214	Mod.58	2666

Situazione degli intestati dal 28/03/1995

N.	DATI ANAGRAFICI	CODICE FISCALE	DIRITTI ONERI REALI
1			(1) Proprieta` per 1/2 fino al 18/06/1998
2			(1) Proprieta` per 1/2 fino al 18/06/1998
DATI DERIVANTI DA	ISTRUMENTO (ATTO PUBBLICO) del 28/03/1995 Voltura in atti dal 12/02/1997 Repertorio n.: 34843 Rogante: SPECCHIO Sede: CERIGNOLA Registrazione: DONAZIONE ACCETTATA (n. 5840.1/1995)		

Situazione degli intestati dal 26/01/1995

N.	DATI ANAGRAFICI	CODICE FISCALE	DIRITTI ONERI REALI
1			(1) Proprieta` fino al 28/03/1995
DATI DERIVANTI DA	COSTITUZIONE del 26/01/1995 in atti dal 02/02/1995 Registrazione: (n. 29.1/1995)		

Unità immobiliari n. 1

Tributi erariali: Euro 0,90

Visura telematica

* Codice Fiscale Validato in Anagrafe Tributaria

Direzione Provinciale di FOGGIA
Ufficio provinciale - Territorio
Servizio di Pubblicità Immobiliare

Data 08/07/2019 Ora 09:46:28
Pag. 1 - Fine

Ispezione ordinaria a pagamento
per immobile

Protocollo di richiesta FG 378286 del 2019
Ricevuta di cassa n. 12336
Ispezione n. FG 378287/3 del 2019
Inizio ispezione 08/07/2019 09:46:08

Richiedente DI MAIO

Dati della richiesta

Immobile : Comune di CERIGNOLA (FG)
Tipo catasto : Fabbricati
Foglio : 162 - Particella 944 - Subalterno 7

Situazione aggiornamento

Periodo informatizzato dal 29/10/1990 al 05/07/2019

Elenco immobili

Comune di CERIGNOLA (FG) Catasto Fabbricati
1. Sezione urbana - Foglio 162 Particella 944 Subalterno 7

Elenco sintetico delle formalità

-
1. TRASCRIZIONE del 23/03/2016 - Registro Particolare 4180 Registro Generale 5559
Pubblico ufficiale TRIBUNALE DI FOGGIA Repertorio 2113 del 09/03/2016
ATTO ESECUTIVO O CAUTELARE - VERBALE DI PIGNORAMENTO IMMOBILI
Nota disponibile in formato elettronico



Ispezione ordinaria a pagamento

Protocollo di richiesta n. FG 378286 del 2019

Ispezione n. FG 378287/4 del 2019

Inizio ispezione 08/07/2019 09:46:08

Tassa versata € 4,00

Richiedente DI MAIO

Nota di trascrizione

Registro generale n. 5559

Registro particolare n. 4180

Presentazione n. 4 del 23/03/2016

Sezione A - Generalità**Dati relativi al titolo**

Descrizione ATTO GIUDIZIARIO

Data 09/03/2016

Numero di repertorio 2113

Pubblico ufficiale TRIBUNALE DI FOGGIA

Codice fiscale 80005800711

Sede FOGGIA (FG)

Titolo depositato in originale SI

Dati relativi alla convenzione

Specie ATTO ESECUTIVO O CAUTELARE

Descrizione 726 VERBALE DI PIGNORAMENTO IMMOBILI

Voltura catastale automatica NO

Altri dati

Sono presenti nella sezione D parti libere relative a sezione A

Richiedente

Dati riepilogativi

Unità negoziali 1

Soggetti a favore 1

Soggetti contro 1

Sezione B - Immobili

Unità negoziale n. 1

Immobile n. 1

Comune C514 - CERIGNOLA (FG)

Catasto FABBRICATI

Sezione urbana - Foglio 162 Particella 944 Subalterno 7

Natura A3 - ABITAZIONE DI TIPO ECONOMICO Consistenza 7,5 vani

Indirizzo VIALE MARIA SANTISSIMA AUSILIATRICE

N. civico 82

Piano 1

Immobile n. 2

Comune C514 - CERIGNOLA (FG)

Catasto FABBRICATI

Ispezione ordinaria a pagamento

Protocollo di richiesta n. FG 378286 del 2019

Ispezione n. FG 378287/4 del 2019

Inizio ispezione 08/07/2019 09:46:08

Richiedente DI MAIO

Tassa versata € 4,00

Nota di trascrizione

Registro generale n. 5559

Registro particolare n. 4180

Presentazione n. 4 del 23/03/2016

Sezione urbana	-	Foglio 162	Particella	944	Subalterno	8
Natura	A3 - ABITAZIONE DI TIPO ECONOMICO		Consistenza	7 vani		
Indirizzo	VIALE MARIA SANTISSIMA AUSILIATRICE				N. civico	82
Piano	2					
Immobile n.	3					
Comune	C514 - CERIGNOLA (FG)					
Catasto	FABBRICATI					
Sezione urbana	-	Foglio 162	Particella	944	Subalterno	10
Natura	C2 - MAGAZZINI E LOCALI DI DEPOSITO		Consistenza		17 metri quadri	
Indirizzo	VIALE MARIA SANTISSIMA AUSILIATRICE				N. civico	82
Piano	3					
Immobile n.	4					
Comune	C514 - CERIGNOLA (FG)					
Catasto	FABBRICATI					
Sezione urbana	-	Foglio 162	Particella	944	Subalterno	11
Natura	C2 - MAGAZZINI E LOCALI DI DEPOSITO		Consistenza		17 metri quadri	
Indirizzo	VIALE MARIA SANTISSIMA AUSILIATRICE				N. civico	82
Piano	3					

Sezione C - Soggetti
A favore

Soggetto n. 1 In qualità di FAVORE

Denominazione

Sede

Codice fiscale

Relativamente

Per la quota

Contro

Soggetto n. 1 In qualità di CONTRO

Cognome

Nato il

Sesso

Relativo

Per la

Ispezione ordinaria a pagamento

Protocollo di richiesta n. FG 378286 del 2019

Ispezione n. FG 378287/4 del 2019

Inizio ispezione 08/07/2019 09:46:08

Tassa versata € 4,00

Richiedente DI MAIO

Nota di trascrizione

Registro generale n. 5559

Registro particolare n. 4180

Presentazione n. 4 del 23/03/2016

Sezione D - Ulteriori informazioni

Altri aspetti che si ritiene utile indicare ai fini della pubblicità immobiliare



Ricevuta di pagamento di euro 11,00 Quietanza n. 1772 / 1517 del 08/07/2019

Richiedente: DI MAIO

COSTO TOTALE DEI SERVIZI EURO 11,00

MODALITA' DI PAGAMENTO:

PAGAMENTO ELETTRONICO euro 11,00

PROSPETTO DI LIQUIDAZIONE N. 12336 del 08/07/2019

Codice Servizio	Protocollo- Codice Riscontro	Dati di Richiesta del Servizio	Costo del Servizio	Elementi	Condizione	Tributo	Importo della Ricevuta
72AUT/Ispezione da base informativa	FG378287 / 1(1,4)	Immobile ubicato a: CERIGNOLA(FG) Catasto FABBRICATI Foglio: 162 Particella: 944 Subalterno: 7	11,00	l/nominativo/immo	Normale	778T	7,00
				l/elenco sintetico	Normale	778T	0,00
				l/note	Normale	778T	4,00

TOTALE:

Totale per tributo in EURO

TASSA IPOTECARIA 778T

Il Cassiere
MCCMHL

TRANSAZIONE DI PAGAMENTO ELETTRONICO ESEGUITA - PAGOBANCOMAT - TOTALE TRANSAZIONE: euro 18,00

Esercente: Stabilimento: 00 Cassa: 06879451 Transazione: 1708937546 Data: 08/07/2019 Ora: 09:50:00 Codice autorizzazione Banca: 831754
Codice Cliente: 00000000000030320 Banca Negoziazione: