

**Agenzia del Territorio
CATASTO FABBRICATI
Ufficio Provinciale di
Treviso**

Dichiarazione protocollo n. TV0382701 del 02/11/2011

Planimetria di u.i.u. in Comune di Crespano Del Grappa

Via Santa Lucia

civ. SNC

Identificativi Catastali:

Sezione:

Foglio: 11

Particella: 2553

Subalterno: 6

Compilata da:

Todesco Walter

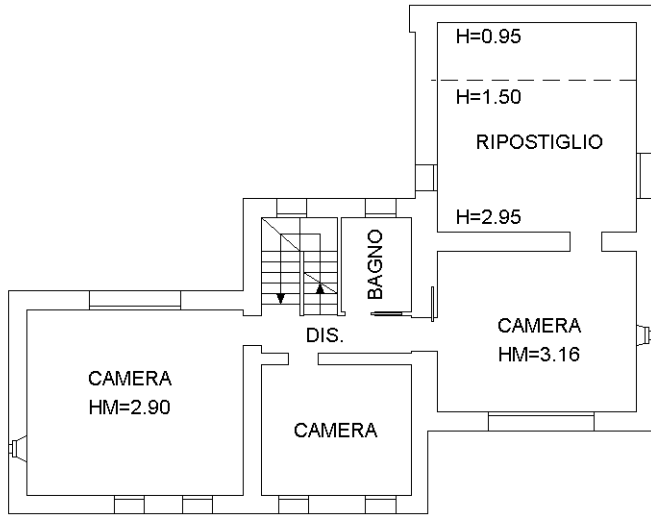
Iscritto all'albo:
Geometri

Prov. Vicenza

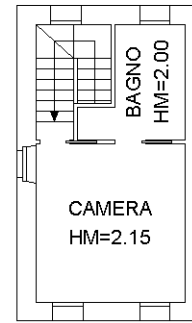
N. 1898

Scheda n. 1

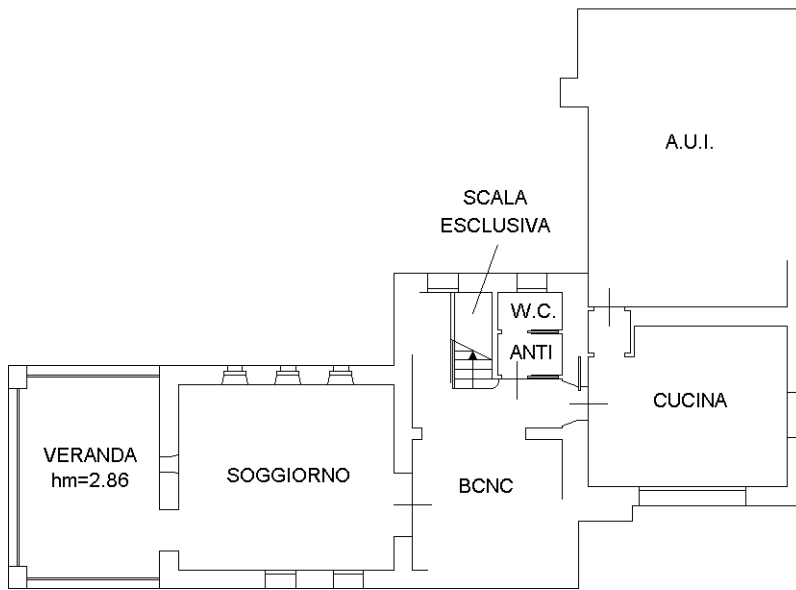
Scala 1:200



PIANO PRIMO H=2.50



PIANO SECONDO



PIANO TERRA H=2.50

NORD

Ultima planimetria in atti