

497

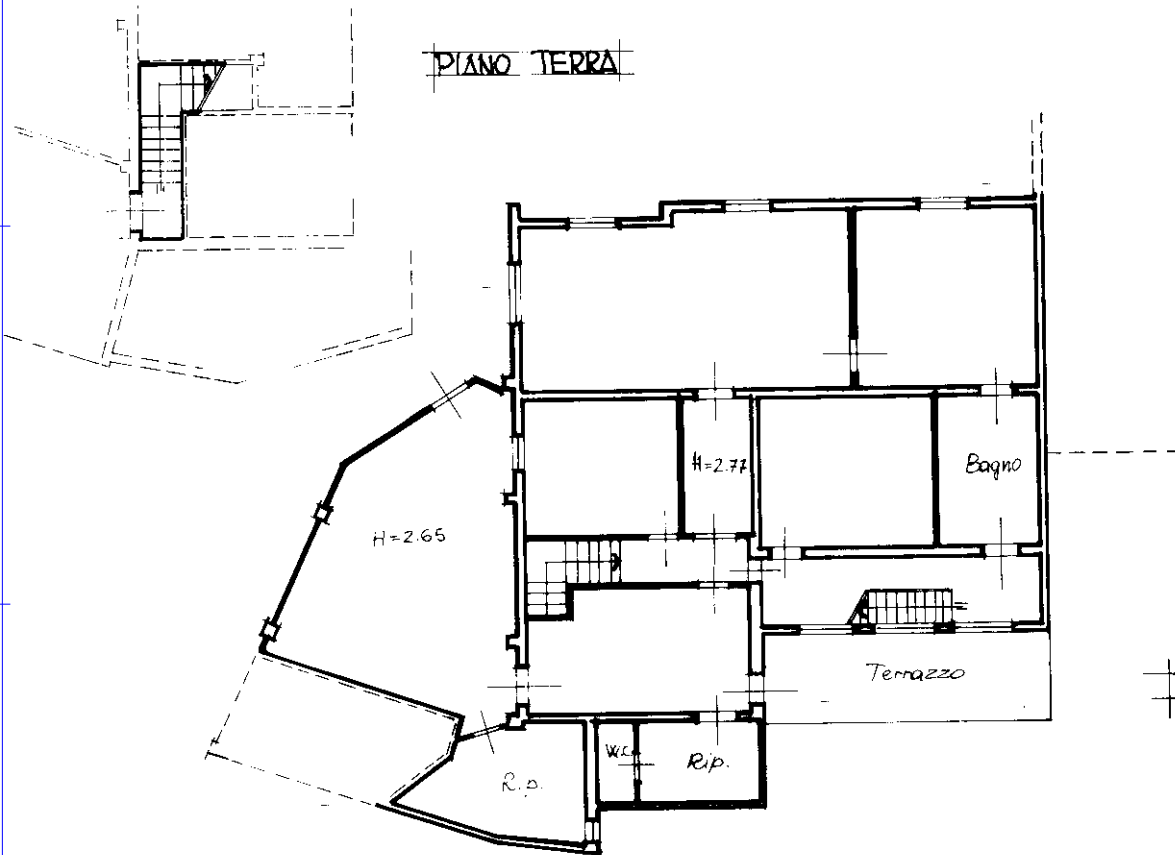
DIREZIONE GENERALE DEL CATASTO E DEI SS.TT.EE.

CATASTO EDILIZIO URBANO (RDL 13-4-1939, n. 652)

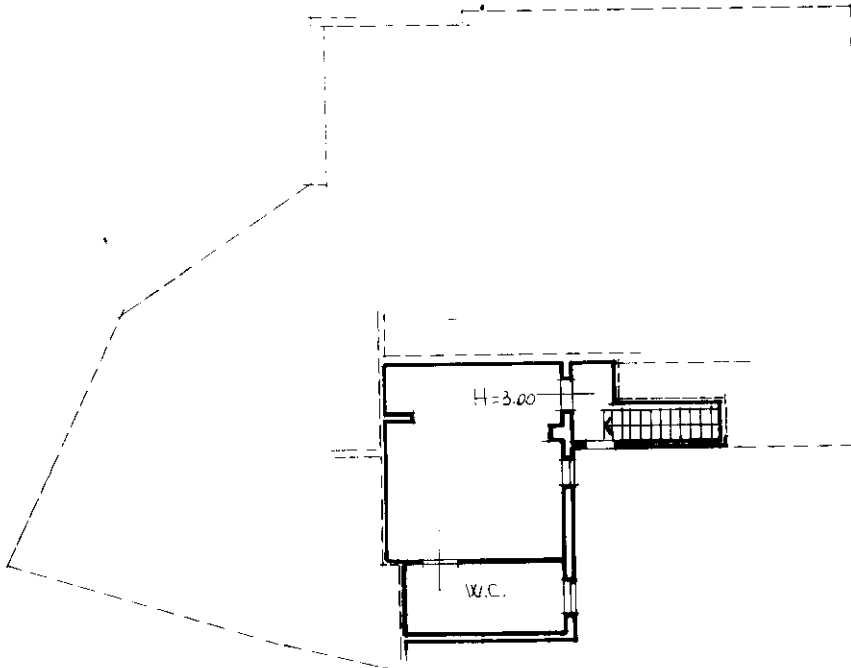
(LIRE)
500

Planimetria d. u.i.u. Comune di **APPIGNANO** Via **IV NOVEMBRE** CIV. **84**

PIANO TERRA

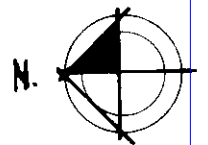


PIANO PRIMO



PIANO SECONDO

ORIENTAMENTO




SCALA DI 1:200

Dichiarazione di N.C.
 Denuncia di variazione

Compilata da **Geometra**
 Titolo, cognome e nome:
LUCHETTI ROSSANO

Iscritto all'albo dei **Geometri**
Macerata **635**



RISERVATO ALL'UFFICIO

B3786/85

21 SET. 1995

Ultima planimetria in atti catastali

Data presentazione: 21/09/1995 - Data: 11/11/2022 - n. T94659 - Richiedente: PRGNZR74L55F522A

Totale schede: 1 - Formato di acquisizione: A4(210x297) - Formato stampa richiesto: A4(210x297)

Catasto dei Fabbricati - Situazione al 11/11/2022 - Comune di APPIGNANO(A334) - < Foglio 16 - Particella 151 - Subalterno 13 >
 VIA IV NOVEMBRE n. 84 PIANO T. I - 2