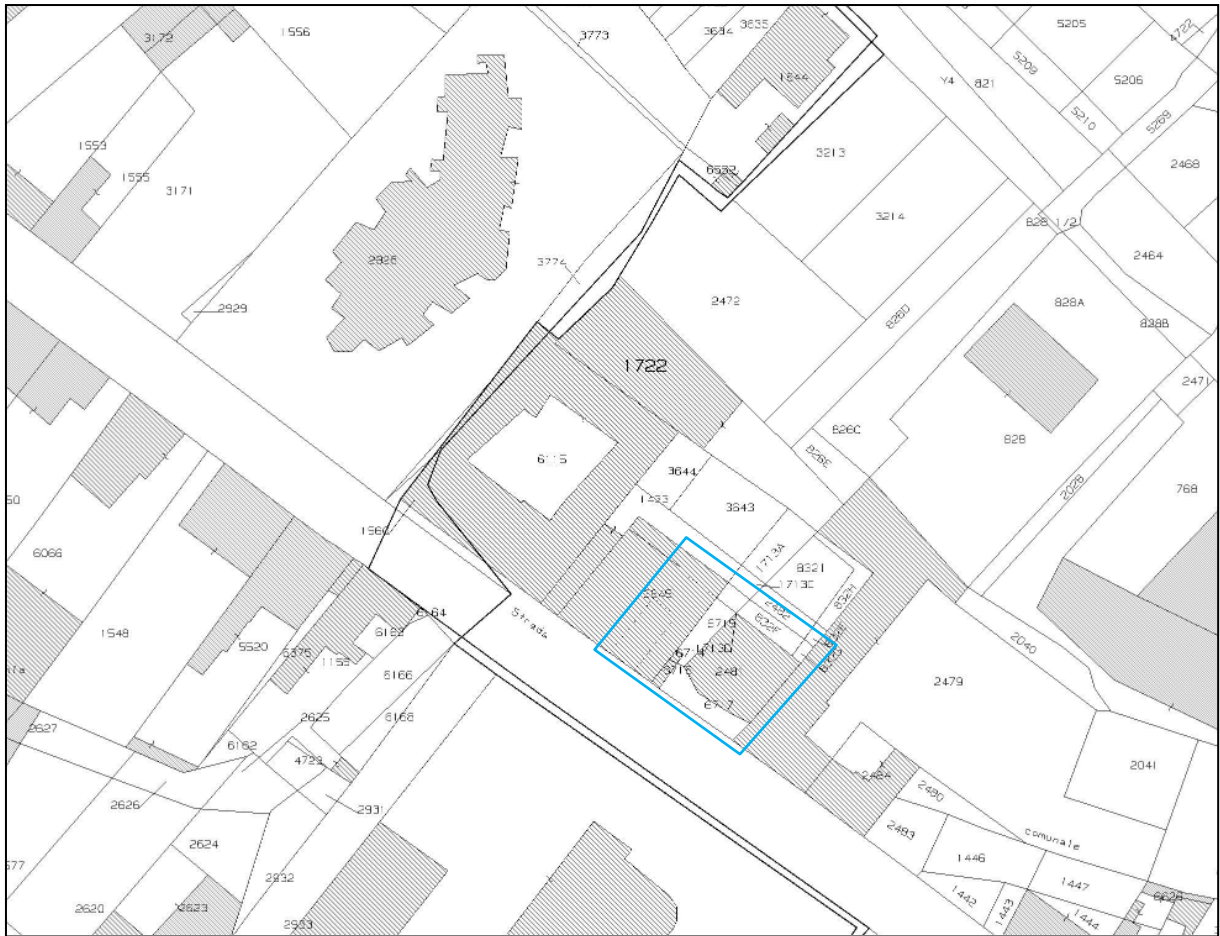


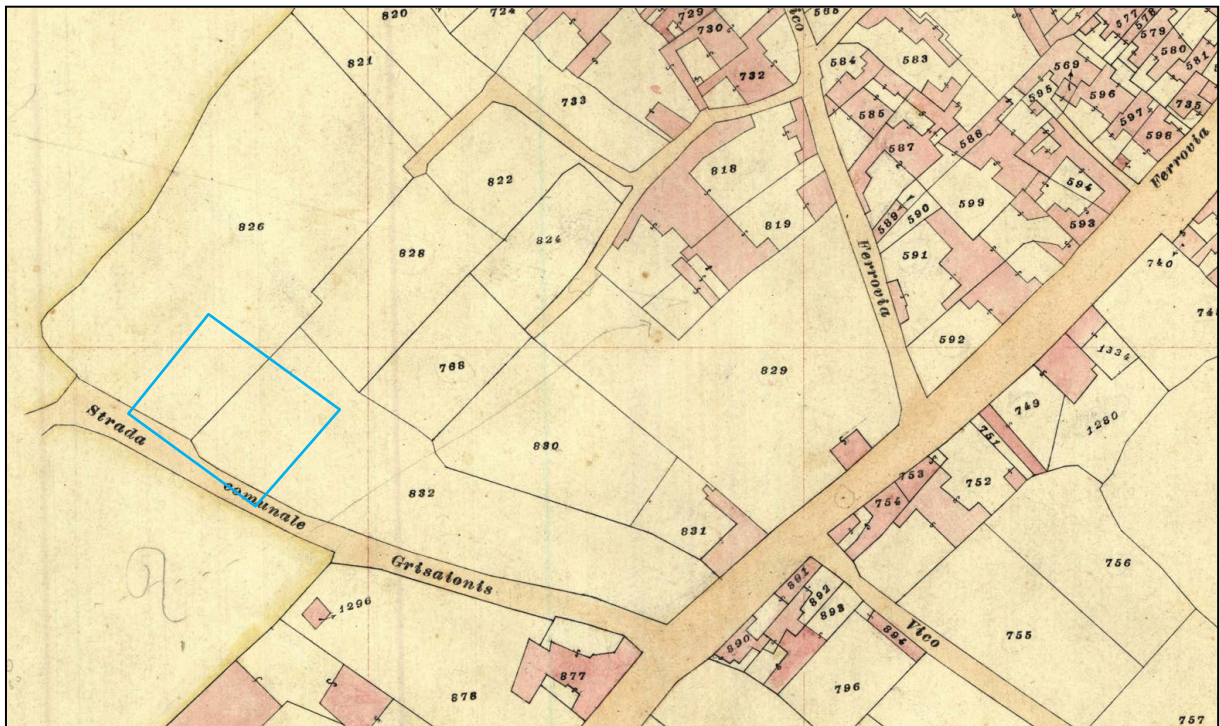
**ALLEGATO FOTOGRAFICO**

**Comune di San Gavino Monreale**

**N.C.E.U. Foglio 37, Mappale 4454, Subalterni 3 e 4**

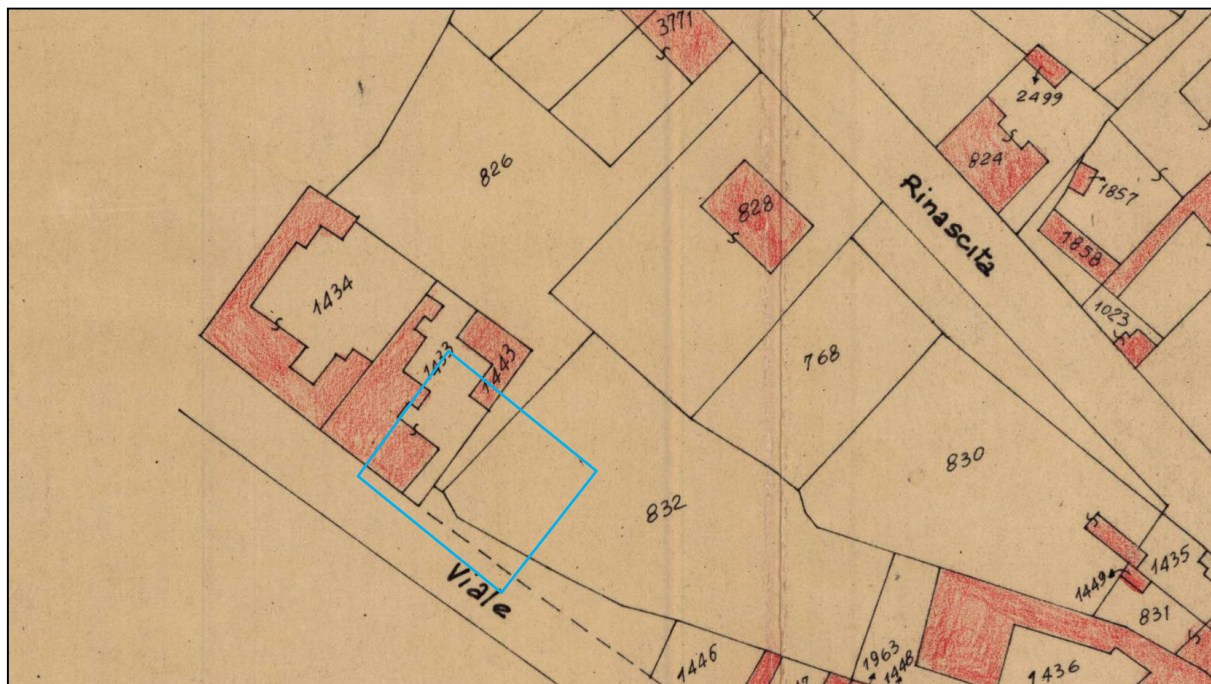


ESTRATTO DI MAPPA ATTUALE

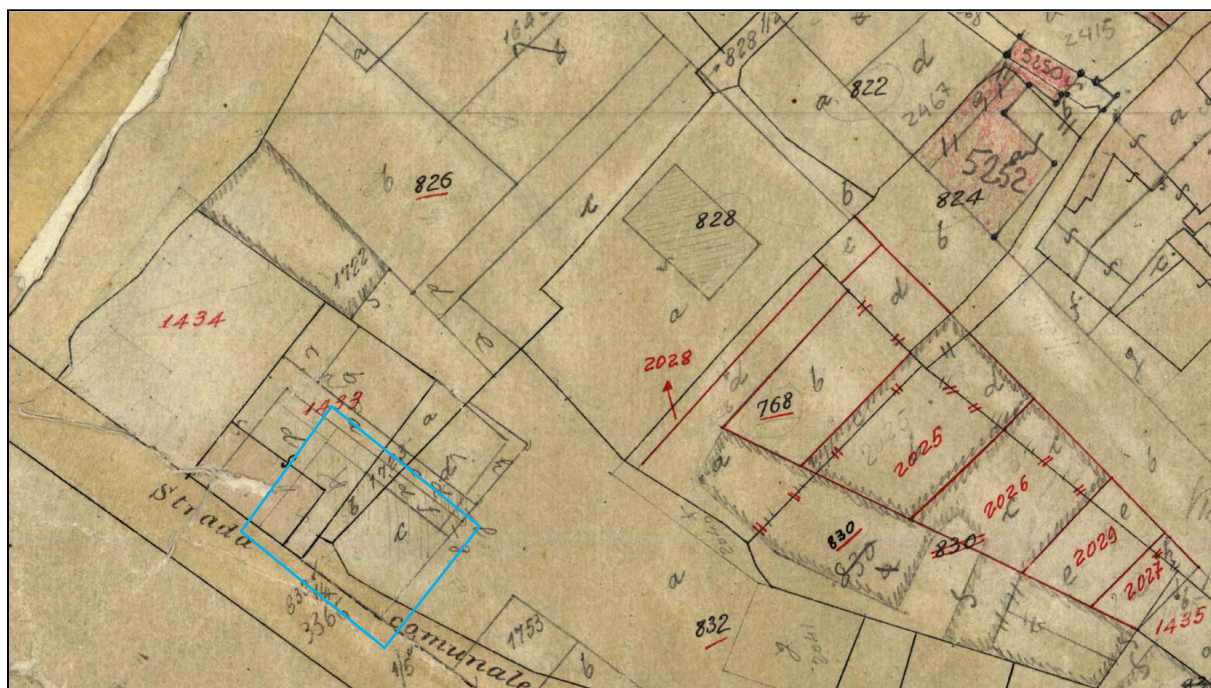


IMPIANTO - H856\_0037B0

ESECUZIONE IMMOBILIARE N. RUOLO. G.E. 23/1993  
RAPPORTO DI VALUTAZIONE IMMOBILIARE  
IMMOBILE SITO IN VIALE TRIESTE N. 100/102, SAN GAVINO MONREALE

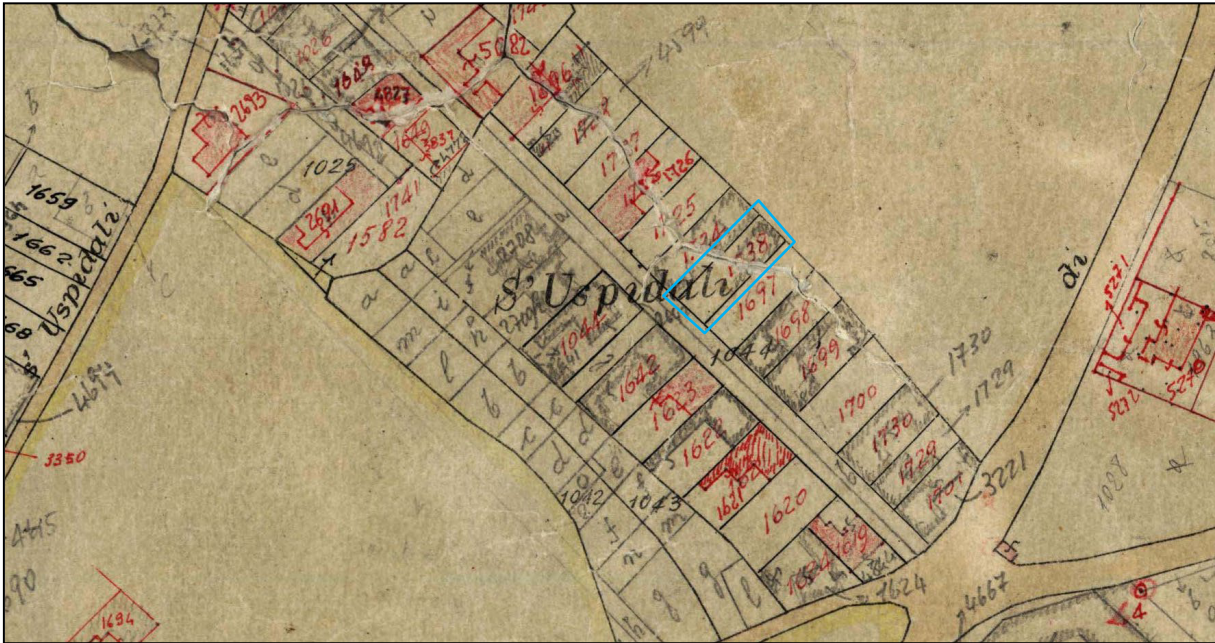


MAPPA URBANO - SAN GAVINO FG. 37 ALL. B BIS

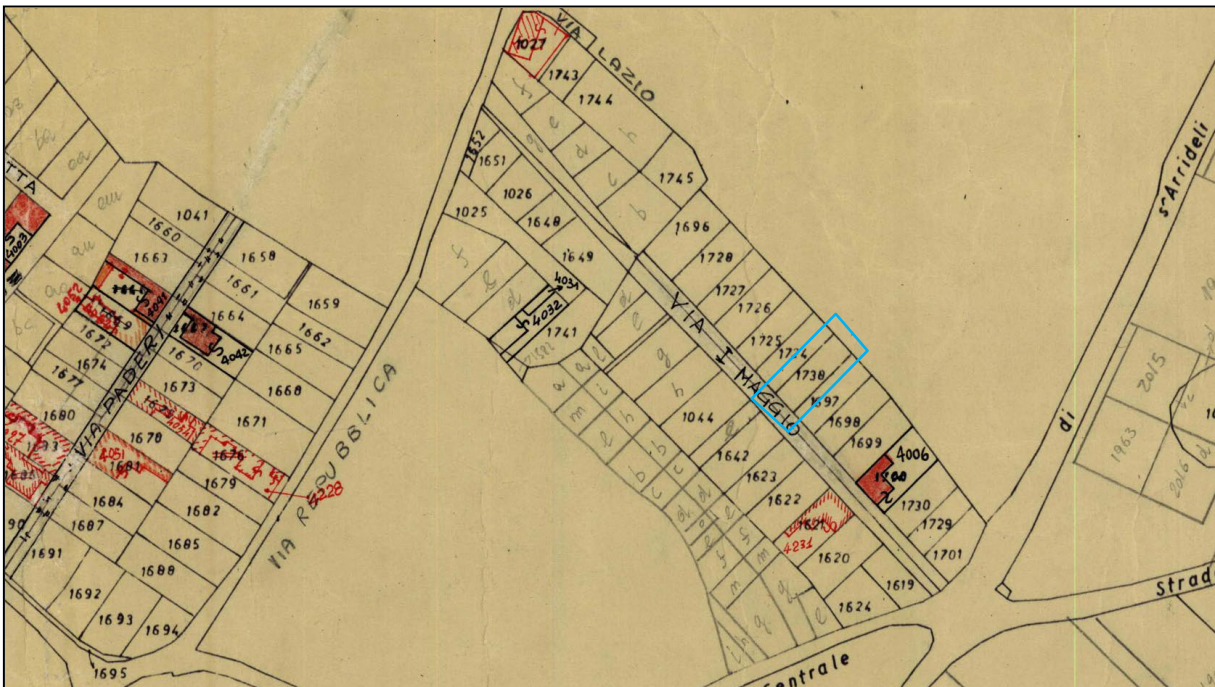


URBANO - SAN GAVINO 037ALL\_B

ESECUZIONE IMMOBILIARE N. RUOLO. G.E. 23/1993  
RAPPORTO DI VALUTAZIONE IMMOBILIARE  
IMMOBILE SITO IN VIALE TRIESTE N. 100/102, SAN GAVINO MONREALE



MAPPA URBANO - SAN GAVINO FG. 37 MAPPALE 1738 (Mappale attuale 4267 erroneamente collegato al mappale 1723 anziché al 1738)



MAPPA URBANO - SAN GAVINO FG. 37 MAPPALE 1738 (Mappale attuale 4267 erroneamente collegato al mappale 1723 anziché al 1738)

ESECUZIONE IMMOBILIARE N. RUOLO. G.E. 23/1993  
RAPPORTO DI VALUTAZIONE IMMOBILIARE  
IMMOBILE SITO IN VIALE TRIESTE N. 100/102, SAN GAVINO MONREALE