



Direzione Provinciale di Perugia  
Ufficio Provinciale - Territorio  
Servizi Catastali

## Visura storica per immobile

Data: 08/07/2019 - Ora: 18.51.01 Segue

Visura n.: T305118 Pag: 1

Situazione degli atti informatizzati dall'impianto meccanografico al 08/07/2019

Dati della richiesta	Comune di DERUTA ( Codice: D279)
Catasto Fabbricati	Provincia di PERUGIA Foglio: 21 Particella: 80 Sub.: 1

INTESTATO

1	(1) Proprietà per 1000/1000
---	-----------------------------

Unità immobiliare dal 09/11/2015

N.	DATI IDENTIFICATIVI						DATI DI CLASSAMENTO				DATI DERIVANTI DA	
	Sezione Urbana	Foglio	Particella	Sub	Zona Cens.	Micro Zona	Categoria	Class	Consistenza	Superficie Catastale		Rendita
1		21	80	1			A/5	4	4,5 vani	Totale: 90 m <sup>2</sup> Totale escluse aree scoperte*: 90 m <sup>2</sup>	Euro 134,80	Variazione del 09/11/2015 - Inserimento in visura dei dati di superficie.
Indirizzo												
VIA GREGORIO CASELLI n. 8 piano: T-1;												

Mappali Terreni Correlati  
Codice Comune D279 - Sezione - Foglio 21 - Particella 79  
Codice Comune D279 - Sezione - Foglio 21 - Particella 80

Situazione dell'unità immobiliare dal 03/08/2015

N.	DATI IDENTIFICATIVI						DATI DI CLASSAMENTO				DATI DERIVANTI DA	
	Sezione Urbana	Foglio	Particella	Sub	Zona Cens.	Micro Zona	Categoria	Class	Consistenza	Superficie Catastale		Rendita
1		21	80	1			A/5	4	4,5 vani	Catastale	Euro 134,80	VARIAZIONE del 03/08/2015 protocollo n. PG016655\$ in atti del 03/08/2015 G. A. F. CODIFICA PIANO INCOERENTE (n. 74603.1/2015)
Indirizzo												
VIA GREGORIO CASELLI n. 8 piano: T-1;												

ALLEGATO N. 5



Direzione Provinciale di Perugia  
Ufficio Provinciale - Territorio  
Servizi Catastali

## Visura storica per immobile

Situazione degli atti informatizzati dall'impianto meccanografico al 08/07/2019

Data: 08/07/2019 - Ora: 18.51.01 Segue  
Visura n.: T305118 Pag: 2

Situazione dell'unità immobiliare dal 05/12/2014

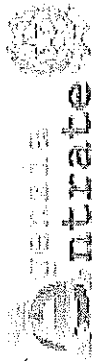
N.	DATI IDENTIFICATIVI				DATI DI CLASSAMENTO				DATI DERIVANTI DA			
	Sezione Urbana	Foglio	Particella	Sub	Zona Cens.	Micro Zona	Categoria	Classe		Consistenza	Superficie Catastale	Rendita
1		21	80	1			A/5	4	4,5 vani		Euro 134,80	VARIAZIONE TOPONOMASTICA del 05/12/2014 protocollo n. PG0327361 in atti dal 05/12/2014 VTO per eliminazione civici duplicati (n. 156699.1/2014)
Indirizzo . VIA GREGORIO CASELLI n. 8.												

Situazione dell'unità immobiliare dal 19/03/2014

N.	DATI IDENTIFICATIVI				DATI DI CLASSAMENTO				DATI DERIVANTI DA			
	Sezione Urbana	Foglio	Particella	Sub	Zona Cens.	Micro Zona	Categoria	Classe		Consistenza	Superficie Catastale	Rendita
1		21	80	1			A/5	4	4,5 vani		Euro 134,80	VARIAZIONE TOPONOMASTICA del 19/03/2014 protocollo n. PG0068025 in atti dal 19/03/2014 VARIAZIONE DI TOPONOMASTICA (n. 241116.1/2014)
Indirizzo . VIA GREGORIO CASELLI n. 8 n. 8.												

Situazione dell'unità immobiliare dal 11/10/2011

N.	DATI IDENTIFICATIVI				DATI DI CLASSAMENTO				DATI DERIVANTI DA			
	Sezione Urbana	Foglio	Particella	Sub	Zona Cens.	Micro Zona	Categoria	Classe		Consistenza	Superficie Catastale	Rendita
1		21	80	1			A/5	4	4,5 vani		Euro 134,80	VARIAZIONE TOPONOMASTICA del 11/10/2011 protocollo n. PG0377814 in atti dal 11/10/2011 VARIAZIONE DI TOPONOMASTICA RICHIESTA DAL COMUNE (n. 88458.1/2011)
Indirizzo . (P.T.) n. 8. VIA GREGORIO CASELLI n. 8.												



**Perugia**

Direzione Provinciale di Perugia  
Ufficio Provinciale - Territorio  
Servizi Catastali

## Visura storica per immobile

Situazione degli atti informatizzati dall'impianto meccanografico al 08/07/2019

Data: 08/07/2019 - Ora: 18.51.01 Segue

Visura n.: T305118 Pag: 3

### Situazione dell'unità immobiliare dal 30/09/1999

N.	DATI IDENTIFICATIVI					DATI DI CLASSAMENTO				DATI DERIVANTI DA		
	Sezione Urbana	Foglio	Particella	Sub	Zona Cens. Zona	Micro	Categoria	Classe	Consistenza		Superficie Catastale	Rendita
1		21	80	1			A/5	4	4,5 vani		Euro 134.80 L. 261.000	SCRITTURA PRIVATA del 30/09/1999 in atti dal 20/10/1999 (n. 11340.1/1999)
Indirizzo - , (P.T.) n. 8, VIA CASELLI n. 8;												
Notifica												
Annotazioni - passaggi intermedi da esaminare												
Mod.58 -												

### Situazione dell'unità immobiliare dal 01/01/1992

N.	DATI IDENTIFICATIVI					DATI DI CLASSAMENTO				DATI DERIVANTI DA		
	Sezione Urbana	Foglio	Particella	Sub	Zona Cens. Zona	Micro	Categoria	Classe	Consistenza		Superficie Catastale	Rendita
1		21	80	1			A/5	4	4,5 vani		Euro 134.80 L. 261.000	VARIAZIONE del 01/01/1992 VARIAZIONE DEL QUADRO TARIFFARIO
Indirizzo - , (P.T.) n. 8, VIA CASELLI n. 8;												
Notifica												
Mod.58 -												

### Situazione dell'unità immobiliare dall'impianto meccanografico

N.	DATI IDENTIFICATIVI					DATI DI CLASSAMENTO				DATI DERIVANTI DA		
	Sezione Urbana	Foglio	Particella	Sub	Zona Cens. Zona	Micro	Categoria	Classe	Consistenza		Superficie Catastale	Rendita
1		21	80	1			A/5	4	4,5 vani		L. 279	Impianto meccanografico del 30/06/1987
Indirizzo - , (P.T.) n. 8, VIA CASELLI n. 8;												
Notifica												
Mod.58 -												

# Visura storica per immobile

Situazione degli atti informatizzati dall'impianto meccanografico al 08/07/2019

Data: 08/07/2019 - Ora: 18.51.01 Segue  
Visura n.: T305118 Pag: 4

**Situazione degli intestati dal 30/09/1999**

N.	DATI ANAGRAFICI	CODICE FISCALE	DIRITTI E ONERI REALI
1	SCRITTURA PRIVATA del 30/09/1999 Voltura in atti del 20/10/1999 Repertorio n.: 27790 Rogante: 11340-1/1999		(1) Proprietà per 1000/1000 Sede: PERUGIA Registrazione: COMPRARENDITA (n.

**Situazione degli intestati dal 30/11/1996**

N.	DATI ANAGRAFICI	CODICE FISCALE	DIRITTI E ONERI REALI
1			(1) Proprietà per 1/2 fino al 30/09/1999
2			(1) Proprietà per 1/2 fino al 30/09/1999
DATI DERIVANTI DA	DENUNZIA (NEI PASSAGGI PER CAUSA DI MORTE) del 30/11/1996 protocollo n. 386278 in atti dal 12/12/2001 Registrazione: UR Sede: PERUGIA Volume: 897 n. 40 del 17/07/1997 SUCCESSIONE DI ... 7830.1/1997		

**Situazione degli intestati relativa ad atto del 24/07/1985 (antecedente all'impianto meccanografico)**

N.	DATI ANAGRAFICI	CODICE FISCALE	DIRITTI E ONERI REALI
1			(1) Proprietà per 60/80 fino al 30/11/1996
2			Usufruttario parziale fino al 30/11/1996
DATI DERIVANTI DA	DENUNZIA (NEI PASSAGGI PER CAUSA DI MORTE) del 24/07/1985 Voltura in atti dal 17/10/1992 Registrazione: Volume: 685 n. 3 del 23/01/1986 (n. 10778.1/1989)		

**Situazione degli intestati relativa ad atto del 06/12/1946 (antecedente all'impianto meccanografico)**

N.	DATI ANAGRAFICI	CODICE FISCALE	DIRITTI E ONERI REALI
1			(1) Proprietà per 10/80 fino al 30/11/1996
2			(1) Proprietà per 10/80 fino al 30/11/1996
3			(1) Proprietà per 60/80 fino al 24/07/1985
DATI DERIVANTI DA	DENUNZIA (NEI PASSAGGI PER CAUSA DI MORTE) del 06/12/1946 protocollo n. 200725 in atti dal 05/12/2000 Registrazione: UR Sede: PERUGIA n. 214356 del 28/07/1997 RIUNIONE USUFRUTTO (n. 7829.1/1997)		

**Situazione degli intestati dall'impianto meccanografico**

N.	DATI ANAGRAFICI	CODICE FISCALE	DIRITTI E ONERI REALI
1			(1) Proprietà per 3/4 fino al 06/12/1946
2			Usufruttario parziale fino al 06/12/1946
3			(1) Proprietà per 1/4 fino al 06/12/1946
DATI DERIVANTI DA	Impianto meccanografico del 30/06/1987		

Unità immobiliari n. 1

Tributi erariali: Euro 0,90



Direzione Provinciale di Perugia  
Ufficio Provinciale - Territorio  
Servizi Catastali

Data: 08/07/2019 - Ora: 18.51.02 Fine  
Visura n.: T305118 Pag: 5


## Visura storica per immobile

Situazione degli atti informatizzati dall'impianto meccanografico al 08/07/2019

Visura telematica

\* Codice Fiscale Validato in Anagrafe Tributaria

\*\* Si intendono escluse le "superfici di balconi, terrazzi e aree scoperte pertinenziali e accessorie, comunicanti o non comunicanti"  
(cfr. Provvedimento del Direttore dell'Agenzia delle Entrate 29 marzo 2013).



Direzione Provinciale di Perugia  
Ufficio Provinciale - Territorio  
Servizi Catastali

Data: 25/03/2023 Ora: 17.57.42 Fine

Visura n.: T175906 Pag: 1

## Visura storica per immobile

### Situazione degli atti informatizzati al 25/03/2023

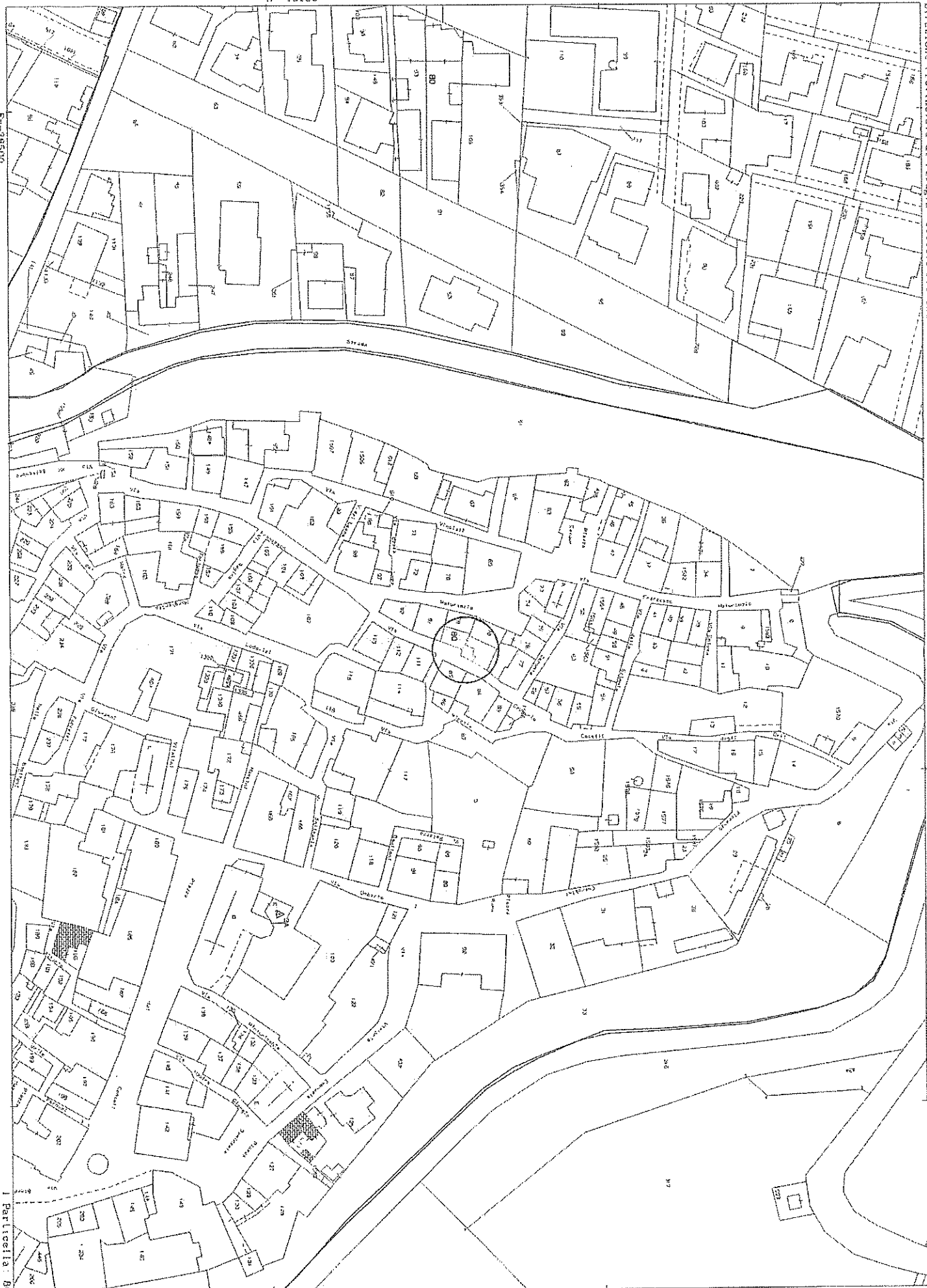
<b>Dati della richiesta</b>	Comune di DERUTA (Codice:D279)
<b>Catasto Terreni</b>	Provincia di PERUGIA Foglio: 21 Particella: 80

#### Area di enti urbani e promiscui dall'impianto meccanografico

N.	DATI IDENTIFICATIVI				DATI CLASSAMENTO				DATI DERIVANTI DA
	Foglio	Particella	Sub	Porz	Qualità Classe	Superficie(m <sup>2</sup> ) ha are ca	Deduz	Reddito Dominicale Agrario	
1	21	80		-	ENTE URBANO	01 00			Impianto meccanografico del 24/09/1977
Notifica					Partita		1		

Mappali Fabbricati Correlati  
Codice Comune D279 - Foglio 21 - Particella 79/  
Codice Comune D279 - Foglio 21 - Particella 80/  
Codice Comune D279 - Foglio 21 - Particella 444/

Visura telematica  
Tributi speciali: Euro 0,90





# MINISTERO DELLE FINANZE

DIREZIONE GENERALE DEL CATASTO E DEI SERVIZI TECNICI ERARIALI

## ACCERTAMENTO GENERALE DELLA PROPRIETA' IMMOBILIARE URBANA

(R. DECRETO LEGGE 13 APRILE 1939 - XVII N. 652)

Planimetria degli immobili urbani denunciati con la Scheda N° 7539183

Comune: Deruta

Ditta: \_\_\_\_\_

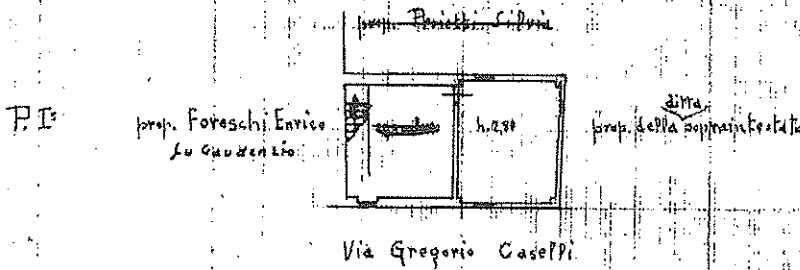
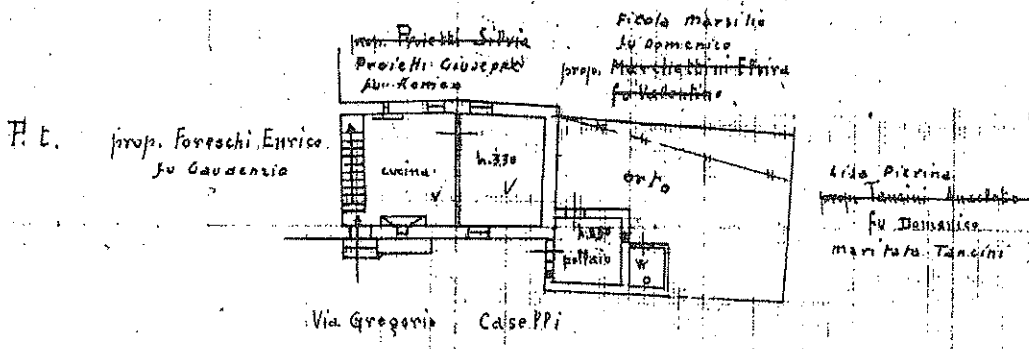
Via Gregorio Caselli N° 8

in Seghiera cognome, nome, paternità del solo primo intestatario

ACCERTAMENTO GENERALE DELLA PROPRIETA' IMMOBILIARE URBANA  
(R.D.L. 13 aprile 1939 - XVII, n. 652)

COMUNE  
di Deruta

Talloncino di riscontro  
DELLA  
SCHEDA NUMERO  
**7539183**



circolo  
p. terra a Proprietà Giuseppe Fu Romeo

ORIENTAMENTO



SCALA di 1:200

Compilata da:  
Proprietario  
(Titolo, nome e cognome del tecnico)

Iscritto all'Albo de  
della Provincia di \_\_\_\_\_

Data 28 Gennaio 1941 Firma Giuseppe Foreschi

Catastro dei fabbricati - Situazione al 19/04/2019 - Comune di DERUTA (D279) - < Foglio: 21 - Particella: 80 - Subaltemo: 1 >  
VIA GREGORIO CASELLI N. 8 - 06044 DERUTA (TR) - ITALIA