



Direzione Provinciale di Catania
Ufficio Provinciale - Territorio
Servizi Catastali

Visura storica per immobile

Situazione degli atti informatizzati dall'impianto meccanografico al 20/06/2016

Data: 20/06/2016 - Ora: 11.37.35 Segue

Visura n.: T118693 Pag: 1

Dati della richiesta	Comune di CALTAGIRONE (Codice: B428)
	Provincia di CATANIA
Catasto Fabbricati	Foglio: 107 Particella: 65 Sub.: 18

INTESTATO

1	[REDACTED]	(1) Proprieta' per 1000/1000
---	------------	------------------------------

Unità immobiliare dal 09/11/2015

N.	DATI IDENTIFICATIVI				DATI DI CLASSAMENTO							DATI DERIVANTI DA
	Sezione Urbana	Foglio	Particella	Sub	Zona Cens.	Micro Zona	Categoria	Classe	Consistenza	Superficie Catastale	Rendita	
1		107	65	18			A/2	6	4,5 vani	Totale: 94 m ² Totale escluse aree scoperte**: 91 m ²	Euro 383,47	Variazione del 09/11/2015 - Inserimento in visura dei dati di superficie.
Indirizzo		VIA DOMENICO TEMPIO n. SN piano: 2;										
Notifica	7607/1997	Partita	1010682	Mod.58	16815							

Situazione dell'unità immobiliare dal 01/01/1992

N.	DATI IDENTIFICATIVI				DATI DI CLASSAMENTO							DATI DERIVANTI DA
	Sezione Urbana	Foglio	Particella	Sub	Zona Cens.	Micro Zona	Categoria	Classe	Consistenza	Superficie Catastale	Rendita	
1		107	65	18			A/2	6	4,5 vani		Euro 383,47 L. 742.500	VARIAZIONE del 01/01/1992 VARIAZIONE DEL QUADRO TARIFFARIO
Indirizzo		VIA DOMENICO TEMPIO n. SN piano: 2;										
Notifica	7607/1997	Partita	1010682	Mod.58	16815							

Situazione dell'unità immobiliare dal 26/11/1990

N.	DATI IDENTIFICATIVI				DATI DI CLASSAMENTO							DATI DERIVANTI DA
	Sezione Urbana	Foglio	Particella	Sub	Zona Cens.	Micro Zona	Categoria	Classe	Consistenza	Superficie Catastale	Rendita	
1		107	65	18			A/2	6	4,5 vani		L. 1.242	CLASSAMENTO del 26/11/1990 in atti dal 07/10/1997 SETTEMBRE 1997 PROG. FIN.1/96 (n. 3180V.10/1990)
Indirizzo		VIA DOMENICO TEMPIO n. SN piano: 2;										



Direzione Provinciale di Catania
Ufficio Provinciale - Territorio
Servizi Catastali

Visura storica per immobile

Situazione degli atti informatizzati dall'impianto meccanografico al 20/06/2016

Data: 20/06/2016 - Ora: 11.37.35 Fine

Visura n.: T118693 Pag: 2

Notifica	7607/1997	Partita	1010682	Mod.58	16815
----------	-----------	---------	---------	--------	-------

Situazione dell'unità immobiliare dal 26/11/1990

N.	DATI IDENTIFICATIVI				DATI DI CLASSAMENTO							DATI DERIVANTI DA
	Sezione Urbana	Foglio	Particella	Sub	Zona Cens.	Micro Zona	Categoria	Classe	Consistenza	Superficie Catastale	Rendita	
1		107	65	18								COSTITUZIONE del 26/11/1990 in atti dal 14/09/1991 (n. 3180.1/1990)
Indirizzo , VIA DOMENICO TEMPIO n. SN piano: 2;												
Notifica	-	Partita	16815	Mod.58	16815							

Situazione degli intestati dal 17/06/1991

N.	DATI ANAGRAFICI	CODICE FISCALE	DIRITTI E ONERI REALI
1	[REDACTED]	[REDACTED]	(1) Proprieta' per 1000/1000
DATI DERIVANTI DA [REDACTED] (PUBBLICO) del 17/06/1991 Voltura in atti dal 10/05/1996 Repertorio n.: 4881 Rogante: NOT. G. LOMBARDO Sede: CATANIA Registrazione: COMPRAVENDITA (n. 12831.1/1991)			

Situazione degli intestati dal 26/11/1990

N.	DATI ANAGRAFICI	CODICE FISCALE	DIRITTI E ONERI REALI
1	ELLI FILA S.N.C. DI FILA VITTORIO E C. con sede in CALTAGIRONE	02667090878	(1) Proprieta' fino al 17/06/1991
DATI DERIVANTI DA COSTITUZIONE del 26/11/1990 in atti dal 14/09/1991 Registrazione: (n. 3180.1/1990)			

Unità immobiliari n. 1

Tributi erariali: Euro 0,90

Visura telematica

* Codice Fiscale Validato in Anagrafe Tributaria

** Si intendono escluse le "superfici di balconi, terrazzi e aree scoperte pertinenziali e accessorie, comunicanti o non comunicanti" (cfr. Provvedimento del Direttore dell'Agenzia delle Entrate 29 marzo 2013).



N=-4500

E=-13900

20-Giu-2016 11:39:0
Prot. n. T119788/2016

Scala originale: 1:2000
Dimensione cornice: 534.000 x 378.000 metri

Comune: CALTAGIRONE
Foglio: 107

1 Particella: 65

MODULARIO
F. fig. rend. 497

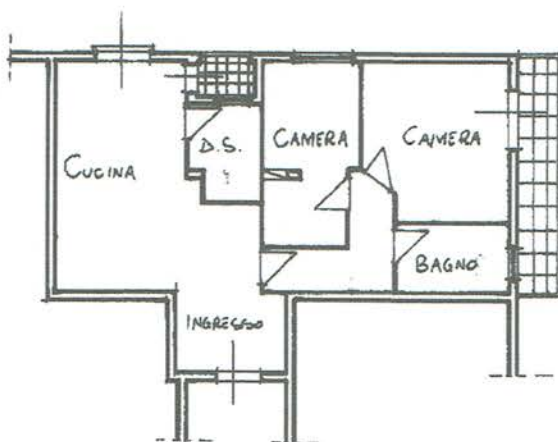


MINISTERO DELLE FINANZE
DIREZIONE GENERALE DEL CATASTO E DEI SS.TT.EE.
CATASTO EDILIZIO URBANO (RDL 13-4-1939, n. 652)

MOD. BN (CEU)

LIRE
250

Planimetria di u.i.u. in Comune di CALTAGIRONE via DOMENICO TEMPIO civ. 18

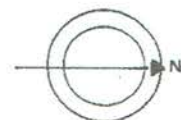


SECONDO PIANO
H. 2.70

10 metri

1442178

ORIENTAMENTO



SCALA DI 1:200

Catasto dei Fabbricati - Situazione al 20/06/2016 - Comune di CALTAGIRONE (B428) - < Foglio: 107 - Particella: 65 - Subalterno: 18 >
VIA DOMENICO TEMPIO n. SN piano: 2;

Variazione di N.C.
Renuncia di variazione
Ultima planimetria in atti
Data presentazione: 26/11/1990 - Data: 20/06/2016 - n. T122686 - Richiedente: MRGVCN91S23B428H
Totale Schede: 1 - Formato di acquisizione: A4(210x297) - Formato stampa: A4(210x297)
n. 68 sub. 18

Compilata dal GEOMETRA
(Titolo, cognome e nome)
MASCARA MASSIMO
Data: 20/06/2016 - n. T122686 - Richiedente: MRGVCN91S23B428H
data 5-11-1990 Firma Geom. Massimo Mascara

RISERVATO ALL'UFFICIO
3180



Direzione Provinciale di Catania
Ufficio Provinciale - Territorio
Servizi Catastali

Visura storica per immobile

Situazione degli atti informatizzati dall'impianto meccanografico al 20/06/2016

Data: 20/06/2016 - Ora: 11.38.14 Segue

Visura n.: T119193 Pag: 1

Dati della richiesta	Comune di CALTAGIRONE (Codice: B428)
	Provincia di CATANIA
Catasto Fabbricati	Foglio: 107 Particella: 65 Sub.: 3

INTESTATI

1	[REDACTED]	(1) Proprieta' per 500/1000
2	[REDACTED]	(1) Proprieta' per 500/1000

Unità immobiliare dal 09/11/2015

N.	DATI IDENTIFICATIVI				DATI DI CLASSAMENTO							DATI DERIVANTI DA
	Sezione Urbana	Foglio	Particella	Sub	Zona Cens.	Micro Zona	Categoria	Classe	Consistenza	Superficie Catastale	Rendita	
1		107	65	3			C/6	6	15 m ²	Totale: 15 m ²	Euro 72,82	Variazione del 09/11/2015 - Inscrimto in visura dei dati di superficie.
Indirizzo		, VIA DOMENICO TEMPIO n. SN piano: T;										
Notifica	7600/1997	Partita			1011203	Mod.58		16815				

Situazione dell'unità immobiliare dal 01/01/1992

N.	DATI IDENTIFICATIVI				DATI DI CLASSAMENTO							DATI DERIVANTI DA
	Sezione Urbana	Foglio	Particella	Sub	Zona Cens.	Micro Zona	Categoria	Classe	Consistenza	Superficie Catastale	Rendita	
1		107	65	3			C/6	6	15 m ²		Euro 72,82 L. 141.000	VARIAZIONE del 01/01/1992 VARIAZIONE DEL QUADRO TARIFFARIO
Indirizzo		, VIA DOMENICO TEMPIO n. SN piano: T;										
Notifica	7600/1997	Partita			1011203	Mod.58		16815				

Situazione dell'unità immobiliare dal 26/11/1990

N.	DATI IDENTIFICATIVI				DATI DI CLASSAMENTO							DATI DERIVANTI DA
	Sezione Urbana	Foglio	Particella	Sub	Zona Cens.	Micro Zona	Categoria	Classe	Consistenza	Superficie Catastale	Rendita	
1		107	65	3			C/6	6	15 m ²		L. 186	CLASSAMENTO del 26/11/1990 in atti dal 07/10/1997 SETTEMBRE 1997 PROG. FIN.1/96 (n. 3180V.3/1990)
Indirizzo		, VIA DOMENICO TEMPIO n. SN piano: T;										



Direzione Provinciale di Catania
Ufficio Provinciale - Territorio
Servizi Catastali

Visura storica per immobile

Situazione degli atti informatizzati dall'impianto meccanografico al 20/06/2016

Data: 20/06/2016 - Ora: 11.38.14 Segue

Visura n.: T119193 Pag: 2

Notifica	7600/1997	Partita	1011203	Mod.58	16815
----------	-----------	---------	---------	--------	-------

Situazione dell'unità immobiliare dal 26/11/1990

N.	DATI IDENTIFICATIVI				DATI DI CLASSAMENTO							DATI DERIVANTI DA
	Sezione Urbana	Foglio	Particella	Sub	Zona Cens.	Micro Zona	Categoria	Classe	Consistenza	Superficie Catastale	Rendita	
1		107	65	3								COSTITUZIONE del 26/11/1990 in atti dal 14/09/1991 (n. 3180.1/1990)
Indirizzo		, VIA DOMENICO TEMPIO n. SN piano: T;										
Notifica	-	Partita	16815	Mod.58	16815							

Situazione degli intestati dal 19/05/1992

N.	DATI ANAGRAFICI	CODICE FISCALE	DIRITTI E ONERI REALI
1	[REDACTED]	[REDACTED]	(1) Proprieta' per 500/1000 (1) Proprieta' per 500/1000
DATI DERIVANTI DA [REDACTED] ISTRUMENTO (ATTO PUBBLICO) del 19/05/1992 protocollo n. 444245 Voltura in atti dal 04/12/2001 Repertorio n.: 49477 Rogante: NOT. CAMMARATA Sede: CALTAGIRONE Registrazione: UR Sede: CALTAGIRONE n: 1304 del 04/06/1992 COMPRAVENDITA (n. 14779.1/1992)			

Situazione degli intestati dal 19/05/1992

N.	DATI ANAGRAFICI	CODICE FISCALE	DIRITTI E ONERI REALI
1	[REDACTED]	[REDACTED]	(1) Proprieta' per 1/2 in regime di comunione dei beni fino al 19/05/1992
2	[REDACTED]	[REDACTED]	(1) Proprieta' per 1/2 in regime di comunione dei beni fino al 19/05/1992
DATI DERIVANTI DA [REDACTED] ISTRUMENTO (ATTO PUBBLICO) del 19/05/1992 Voltura in atti dal 24/05/1996 Repertorio n.: 49477 Rogante: NOT. G. CAMMARATA Sede: CALTAGIRONE Registrazione: COMPRAVENDITA (n. 14779.1/1992)			

Situazione degli intestati dal 26/11/1990

N.	DATI ANAGRAFICI	CODICE FISCALE	DIRITTI E ONERI REALI
1	[REDACTED]	[REDACTED]	(1) Proprieta' fino al 19/05/1992
DATI DERIVANTI DA [REDACTED] COSTITUZIONE del 26/11/1990 in atti dal 14/09/1991 Registrazione: (n. 3180.1/1990)			

Unità immobiliari n. 1

Tributi erariali: Euro 0,90

ALLEGATO N.4



Direzione Provinciale di Catania
Ufficio Provinciale - Territorio
Servizi Catastali

Visura storica per immobile

Situazione degli atti informatizzati dall'impianto meccanografico al 20/06/2016

Data: 20/06/2016 - Ora: 11.38.14 Fine

Visura n.: T119193 Pag: 3

Visura telematica

* Codice Fiscale Validato in Anagrafe Tributaria

Ist. n. 3 dep. 09/11/2016

MODULARIO
F. rig. rend. 497

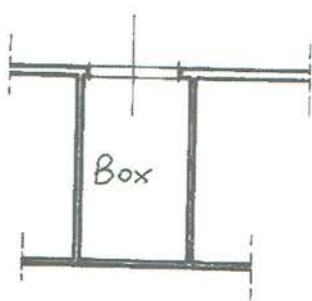


MINISTERO DELLE FINANZE
DIREZIONE GENERALE DEL CATASTO E DEI SS.TT.EE.
CATASTO EDILIZIO URBANO (RDL 13-4-1939, n. 652)

MOD. BN (CEU)

LIRE
250

Planimetria di u.i.u. in Comune di CALTAGIRONE via DOMENICO TEMPIO CIV. 1



PIANO TERRA
H. 2.85

10 metri

1442193

ORIENTAMENTO



SCALA DI 1: 200

Catasto dei fabbricati - Situazione al 20/06/2016 - Comune di CALTAGIRONE (B428) - Foglio: 107 - Particella: 65 - Subalterno: 3 >
VIA DOMENICO TEMPIO n. SN piano: T;

Dichiarazione di N.C.
Denuncia di variazione
Ultima planimetria in atti
Identificativi catastali
Data presentazione: 26/11/1990 - Data: 20/06/2016 - n. T122684 - Richiedente: MRGVN91S23B428H
Totale schede: 1 - Formato di acquisizione: A4 (210x297) - Formato stampa: A4 (210x297)

Compilata da GEOMETRA
(Titolo, cognome e nome)
MASCARA MASSIMO
Iscritto all'albo dei GEOMETRI
data 5-11-1990 Firma Geo. Massimo Mascara

RISERVATO ALL'UFFICIO
5180