Agenzia del Territorio
CATASTO FABBRICATI
Ufficio Provinciale di
Treviso

Dichiarazione protocollo n. TV0037524 del 27/02/2013
Planimetria di u.i.u. in Comune di Pederobba
Via Papa Giovanni Xxiii civ. 1

Identificativi Catastali:
Sezione: A
Foglio: 11
Particella: 2427
Subalterno:

Compilata da:
Carraro Livio
Iscritto all'albo:
Geometri
Prov. Treviso N. 00759

Scheda n. 1 Scala 1:200

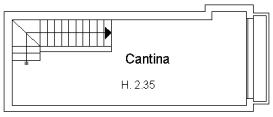

PIANO PRIMO SOTTOSTRADA

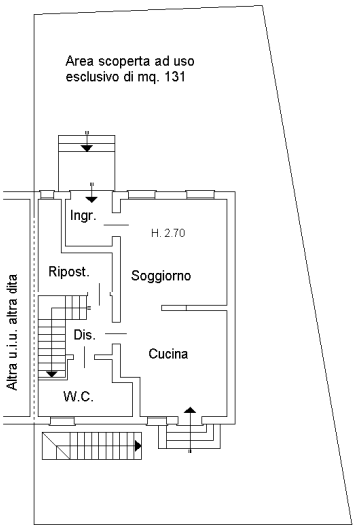

PIANO TERRA

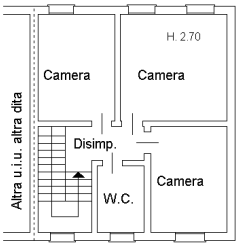

PIANO PRIMO

Catasto dei Fabbricati - Situazione al 21/03/2024 - Comune di PEDEROBBA(G408) - < Sez. urbana A - Foglio 11 - Particella 2427 - Subalterno >
VIA PAPA GIOVANNI VENTITREESIMO n. 1 Piano S1-T - 1