

Ufficio provinciale di: BENEVENTO
Protocollo n:
Data :
Codice file PREGEO: 6.573.210

Pag. 1 di 11

**Dichiarazione sostitutiva dell'atto di notorietà
(Art. 47 D.P.R. 28 dicembre 2000, n. 445)**

Il sottoscritto INGEGNERE RUSSO TIBERIO iscritto con il num. 947
della provincia di BENEVENTO, consapevole delle sanzioni penali richiamate dall'art. 76
del D.P.R. 28 dicembre 2000, n. 445, in caso di dichiarazioni mendaci, ai sensi e per gli effetti di quanto
stabilito dall' art. 47 del medesimo decreto

DICHIARA

- Che il modello unico catastale, inoltrato per via telematica, è la rappresentazione informatica
dei documenti cartacei originali sottoscritti dai soggetti obbligati, ai sensi del decreto del
Ministro delle finanze del 19 aprile 1994, n. 701;

- Che il documento non è stato depositato presso il Comune competente perchè non richiesto dalla normativa vigente.

- Che la presentazione dei documenti è effettuata su incarico dei soggetti obbligati.

**Dichiarazione sostitutiva di certificazioni
(Art. 46 D.P.R. 28 dicembre 2000, n. 445)**

Il sottoscritto INGEGNERE RUSSO TIBERIO iscritto con il num. 947
della provincia di BENEVENTO, consapevole delle sanzioni penali richiamate dall'art. 76
del D.P.R. 28 dicembre 2000, n. 445, in caso di dichiarazioni mendaci, ai sensi e per gli effetti di quanto
stabilito dall' art. 46 del medesimo decreto

DICHIARA

- Che la qualifica professionale, il numero di iscrizione all'albo e il collegio o l'ordine
di appartenenza sono quelli indicati nella pagina - Informazioni generali - del documento.

- Di non essere destinatario di provvedimenti di sospensione dall'esercizio della professione
o di cancellazione dall'albo professionale.



Ufficio provinciale di: BENEVENTO
Protocollo n:
Data:
Codice file PREGEO: 6.573.210

TIPO MAPPALE
Atto di Aggiornamento
Informazioni Generali

Pag. 2 di 11

Particelle

Comune: SAN BARTOLOMEO IN GALDO Sez. Censuaria:
Foglio: 0900 Particelle: 1022, 1023, 1024

Firma delle parti o loro delegati

Il/I sottoscritto/i dichiara/no di essere a conoscenza del contenuto del presente atto di aggiornamento

RUSSO, TIBERIO, MONTESARCHIO, 10/11/1967 RSS'TBR67S10F636S

RUSSO TIBERIO

Firma _____

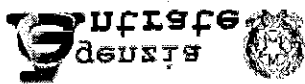
Tecnico redattore

Tecnico: RUSSO TIBERIO Qualifica: INGEGNERE
Provincia: BENEVENTO N. iscrizione: 947
Cod. Fisc.: RSS'TBR67S10F636S

L'atto è finalizzato a procedimento amministrativo iniziato d'ufficio.

luogo e data

timbro e firma



TIPO MAPPALE
Atto di Aggiornamento
Informazioni censuarie

Ufficio provinciale di: BENEVENTO
Protocollo n:
Data :
Codice file PREGEO: 6.573.210

Pag. 3 di 11

Dati generali del tipo

Comune: SAN BARTOLOMEO IN GALDO
Foglio: 0900
Tecnico: RUSSO TIBERIO
Provincia: BENEVENTO

Sez. Censuaria:
Particelle: 1022, 1023, 1024
Qualifica: INGEGNERE
N. iscrizione: 947

Modello censuario

Mappale

Operazione	Identificativo						Superficie				Datl Censuarl		Lotti	
	Sezione	Foglio	Originale		Provvisorio	Proposto	m ²			Natura	Qualità	Classe	Provvisorio	Proposto
			principale	sub			ha	a	ca					
O		0900	1022	000			00000	00	53	SN	282			
S		0900	1022	000			00000	00	00		000		A	1023
O		0900	1023	000			00000	00	62	SN	282			
V		0900	1023	000			00000	00	62	SN	282		A	1023
O		0900	1024	000			00000	05	80	SN	355			
S		0900	1024	000			00000	00	00		000			
C		0900		000	a	AAA	00000	05	80	SN	355			
C		0900		000	b	AAB	00000	00	00	SN	282			

Informazioni Complementari



TIPO MAPPALE
Atto di Aggiornamento
Informazioni geometriche

Ufficio provinciale di: BENEVENTO

Protocollo n:

Data :

Codice file PREGEO: 6.573.210

Pag. 4 di 11

Dati generali del tipo

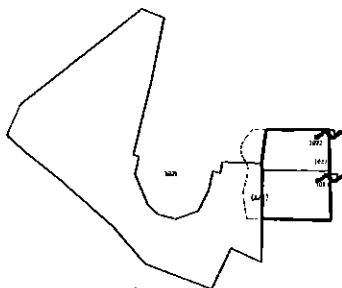
Comune: SAN BARTOLOMEO IN GALDO
Foglio: 0900
Tecnico: RUSSO TIBERIO
Provincia: BENEVENTO

Sez. Censuaria:
Particelle: 1022, 1023, 1024
Qualifica: INGEGNERE
N. iscrizione: 947

Proposta di aggiornamento cartografico: Rappresentazione grafica

I punti di appoggio e le nuove linee da introdurre in mappa sono descritte nel LIBRETTO DELLE MISURE

Scala 1 : 1000





Ufficio provinciale di: BENEVENTO
 Protocollo n:
 Data:
 Codice file PREGEO: 6.573.210

TIPO MAPPALE
Elaborati Tecnici
 Informazioni geometriche

Dati generali del tipo

Comune:	SAN BARTOLOMEO IN GALDO	Sez. Censuaria:	
Foglio:	0900	Particelle:	1022, 1023, 1024
Tecnico:	RUSSO TIBERIO	Qualifica:	INGEGNERE
Provincia:	BENEVENTO	N. iscrizione:	947

Proposta di aggiornamento cartografico: Rappresentazione alfa-numerica

Estratto di mappa

Rilasciato dall'UP di BENEVENTO
 Protocollo: BN0029981/2024 Data: 22/04/2024 Codice Riscontro: 77188020765932

8|1%|-26776.605|62876.254|
 8|2%|-26780.887|62874.283|
 8|3%|-26783.103|62876.717|
 8|4%|-26787.409|62882.001|
 8|5%|-26793.744|62889.060|
 8|6%|-26799.098|62893.675|
 8|7%|-26802.784|62903.079|
 8|8%|-26797.073|62905.868|
 8|9%|-26799.122|62910.239|
 8|10%|-26793.014|62910.315|
 8|11%|-26786.189|62910.364|
 8|12%|-26785.318|62910.349|
 8|13%|-26785.018|62904.764|
 8|14%|-26786.596|62904.520|
 8|15%|-26786.335|62903.400|
 8|16%|-26789.041|62902.796|
 8|17%|-26791.842|62901.319|
 8|18%|-26792.912|62898.075|
 8|19%|-26792.194|62895.612|
 8|20%|-26790.759|62894.161|
 8|21%|-26786.600|62892.397|
 8|22%|-26784.092|62893.025|
 8|23%|-26783.825|62892.212|
 8|24%|-26773.258|62894.883|
 8|25%|-26764.811|62896.662|
 8|26%|-26763.524|62893.458|
 8|27%|-26780.571|62910.993|
 8|28%|-26786.459|62919.955|
 8|29%|-26782.019|62919.891|
 8|30%|-26781.975|62920.713|
 8|31%|-26780.769|62920.649|
 8|32%|-26780.766|62919.872|
 8|33%|-26780.655|62919.871|
 8|34%|-26793.391|62920.055|
 8|35%|-26788.011|62919.978|
 8|36%|-26787.927|62921.036|
 8|37%|-26786.903|62920.954|
 8|38%|-26786.937|62919.963|
 8|39S|-26781.393|62919.882|-0.045|14|
 8|40S|-26787.475|62919.970|-0.047|14|
 7|27|1%|2%|3%|4%|5%|6%|7%|8%|9%|10%|NC|1024|1024|557|
 7|0|11%|12%|13%|14%|15%|16%|17%|18%|19%|20%|NC|
 7|0|21%|22%|23%|24%|25%|26%|1%|NC|
 7|10|27%|12%|11%|28%|29%|30%|31%|32%|33%|27%|NC|1022|1022|54|
 7|8|27%|12%|11%|28%|29%|32%|33%|27%|NC|1022+|1022+|53|
 7|9|11%|10%|14%|15%|16%|17%|18%|28%|11%|NC|1023|1023|68|
 7|7|11%|10%|14%|15%|16%|17%|18%|28%|11%|NC|1023+|1023+|66|
 6|DITTA|1024|Immobile privo di intestati all'attualita'|--|
 6|PARTICELLA|1022|00|ENTE URBANO |53|54|0|0|SN|
 6|PARTICELLA|1023|00|ENTE URBANO |62|68|0|0|SN|
 6|PARTICELLA|1024|00|AREA |580|557|0|0|SN|



TIPO MAPPALE
Elaborati Tecnici
Informazioni geometriche

Ufficio provinciale di: BENEVENTO

Protocollo n:

Data :

Codice file PREGEO: 6.573.210

Pag. 6 di 11

Dati generali del tipo

Comune:	SAN BARTOLOMEO IN GALDO	Sez. Censuaria:	
Foglio:	0900	Particelle:	1022, 1023, 1024
Tecnico:	RUSSO TIBERIO	Qualifica:	INGEGNERE
Provincia:	BENEVENTO	N. iscrizione:	947

Proposta di aggiornamento cartografico: Rappresentazione alfa-numerica

6|PFCART|PF02/0900/H764|-26576.381|63152.277|
6|PFCART|PF03/0900/H764|-26375.157|63239.986|
6|PFCART|PF04/0900/H764|-26529.975|63289.174|
6|PFCART|PF05/0900/H764|-26728.029|63234.284|
6|PFCART|PF06/0900/H764|-26782.037|63090.931|
6|PFCART|PF07/0900/H764|-26767.047|62905.691|
6|PFCART|PF08/0900/H764|-26743.011|62939.452|
6|PFCART|PF09/0900/H764|-26916.336|63003.685|
6|PFCART|PF10/0900/H764|-27117.084|62851.900|
6|PFCART|PF11/0900/H764|-26435.739|63103.780|
6|ZONA|1 - Zona Urbana o di espansione urbanistica|
6|DISTORSIONE|1|
6|SCALAORIGINARIA|1000|
6|INQUADRAMENTO|-26631.974|62688.66|0.084666667|0|0|0|

Estratto di mappa aggiornato

8|44T|-26790.341|62908.767|0.000|(AAB)|
8|107*|-26784.138|62907.577|
8|103*|-26789.112|62907.748|
8|113*|-26780.534|62909.116|
8|104*|-26787.032|62908.285|
8|109*|-26783.515|62907.409|
8|112*|-26781.526|62908.345|
8|124*|-26793.014|62910.315|
8|108*|-26784.595|62907.797|
8|101*|-26792.983|62908.167|
8|106*|-26784.921|62907.976|
8|110*|-26782.786|62907.522|
8|102*|-26790.404|62907.750|
8|105*|-26785.689|62908.396|
8|114*|-26780.571|62910.993|
8|111*|-26782.157|62907.830|
6|PV|115*|34|
6|PV|116*|33|
6|PV|124*|10|
7|15|114*|113*|112*|111*|110*|109*|107*|108*|106*|105*|RP|
7|0|104*|103*|102*|101*|124*|RP|
7|12|28%|29%|32%|33%|114*|12%|11%|124*|34%|35%|NC|1023+|1023|120|
7|0|38%|28%|NC|
7|16|11%|124*|34%|35%|36%|37%|38%|28%|29%|30%|NC|1023|1023|122|
7|0|31%|32%|33%|114*|12%|11%|NC|
7|27|1%|2%|3%|4%|5%|6%|7%|8%|9%|124*|NC|AAA|1024|557|
7|0|11%|12%|13%|14%|15%|16%|17%|18%|19%|20%|NC|
7|0|21%|22%|23%|24%|25%|26%|1%|NC|



TIPO MAPPALE Elaborati Tecnici

Libretto delle misure

Ufficio provinciale di: BENEVENTO

Protocollo n:

Data :

Codice file PREGEO: 6.573.210

Pag. 7 di 11

Dati generali del tipo

Comune:	SAN BARTOLOMEO IN GALDO	Sez. Censuaria:	
Foglio:	0900	Particelle:	1022, 1023, 1024
Tecnico:	RUSSO TIBERIO	Qualifica:	INGEGNERE
Provincia:	BENEVENTO	N. iscrizione:	947

0|23062024|240101|H764|0900|1022,1023|RUSSO TIBERIO|INGEGNERE|BENEVENTO|
9|550|10|20|62900|PREGEO 10.00-G, APAG 2.15|TM|STRUMENTAZIONE TEODOLITE+DISTANZIOMETRO|
1|100|1.535|Picchetto di Ferro|
2|200|0.000|101.2304|10.218|1.530|picchetto di ferro|
2|101|144.5068|99.8823|2.164|1.53|SPIGOLO MURO GROTTA IPOGEA|
2|102|116.9332|99.9423|4.414|1.53|SPIGOLO MURO GROTTA IPOGEA|
2|103|114.1084|99.9552|5.685|1.53|SPIGOLO MURO GROTTA IPOGEA|
2|104|115.8922|99.9675|7.826|1.53|SPIGOLO MURO GROTTA IPOGEA|
2|105|114.9910|99.9722|9.168|1.53|SPIGOLO MURO GROTTA IPOGEA|
2|106|111.5084|99.9742|9.872|1.53|SPIGOLO MURO GROTTA IPOGEA|
2|107|108.6122|99.9760|10.618|1.53|SPIGOLO MURO GROTTA IPOGEA|
2|108|110.1764|99.9750|10.179|1.53|SPIGOLO MURO GROTTA IPOGEA|
2|109|107.4340|99.9773|11.230|1.53|SPIGOLO MURO GROTTA IPOGEA|
2|110|107.8632|99.9787|11.964|1.53|SPIGOLO MURO GROTTA IPOGEA|
2|111|109.2484|99.9798|12.612|1.53|SPIGOLO MURO GROTTA IPOGEA|
2|112|111.4840|99.9808|13.287|1.53|SPIGOLO MURO GROTTA IPOGEA|
2|113|113.5010|99.9818|13.977|1.53|SPIGOLO MURO GROTTA IPOGEA|
2|114|122.6178|99.9823|14.424|1.53|SPIGOLO MURO GROTTA IPOGEA|
2|115|196.9028|126.2012|14.193|1.53|SPIGOLO MURO GROTTA IPOGEA|
2|116|152.4028|114.2529|19.485|1.53|Spigolo di Fabbricato|
2|117|84.8908|96.9234|31.444|1.53|Spigolo di Fabbricato|
2|118|133.0758|105.9162|30.162|1.53|Spigolo di Fabbricato|
2|119|216.4658|7.1097|195.270|1.53|Spigolo di Fabbricato|
2|120|202.8880|117.8403|21.357|1.53|Spigolo di Fabbricato|
2|121|269.6060|120.3766|25.922|1.53|Spigolo di Fabbricato|
2|122|267.2534|5.796|Spigolo di Fabbricato|
2|123|335.0911|2.972|Spigolo di Fabbricato|
2|124|176.6970|4.043|Spigolo di Fabbricato|
2|125|179.3365|3.950|Spigolo di Fabbricato|
2|126|19.8164|100.0551|8.663|1.530|Spigolo di Fabbricato|
2|127|35.1039|99.0486|6.333|1.530|Spigolo di Fabbricato|
2|128|65.2190|95.9497|6.544|1.530|Spigolo di Fabbricato|
2|129|81.6856|8.634|Spigolo di Fabbricato|
2|130|91.8516|9.761|Spigolo di Fabbricato|
2|131|86.4465|8.252|Spigolo di Fabbricato|
2|132|130.2954|77.5928|10.535|0.010|Spigolo di Fabbricato|
2|134|262.0330|2.622|Spigolo di Muro|
2|135|354.4972|2.532|Spigolo di Muro|
2|136|351.0765|14.330|Spigolo di Muro|
6|Contorno GROTTA IPOGEA|
7|15|114|113|112|111|110|109|107|108|106|105|RP|
7|0|104|103|102|101|124|RP|
8|115|-26792.350|62918.310|Spigolo di Fabbricato|
8|116|-26779.940|62918.170|Spigo di Fabbricato|
8|117|-26764.330|62895.410|Spigolo di Fabbricato|
8|118|-26766.820|62918.050|Spigolo di Fabbricato|



TIPO MAPPALE
Elaborati Tecnici

Relazione Tecnica

Ufficio provinciale di: BENEVENTO

Protocollo n:

Data :

Codice file PREGEO: 6.573.210

Pag. 8 di 11

Dati generali del tipo

Comune: SAN BARTOLOMEO IN GALDO
Foglio: 0900
Tecnico: RUSSO TIBERIO
Provincia: BENEVENTO

Sez. Censuaria:
Particelle: 1022,1023,1024
Qualifica: INGEGNERE
N. iscrizione: 947

DICHIARAZIONI TECNICHE

Il sottoscritto professionista RUSSO TIBERIO dichiara che:

- Il rilievo è stato effettuato in Zona Urbana o di espansione urbanistica -

Le particelle di superficie inferiore a 2000 mq non sono state rilevate integralmente in quanto i confini non sono materializzati interamente e la committenza non ne ha richiesto la materializzazione.



TIPO MAPPALE Elaborati Tecnici

Relazione Tecnica

Ufficio provinciale di: BENEVENTO

Protocollo n:

Data:

Codice file PREGEO: 6.573.210

Pag. 9 di 11

Dati generali del tipo

Comune:	SAN BARTOLOMEO IN GALDO	Sez. Censuaria:	
Foglio:	0900	Particelle:	1022, 1023, 1024
Tecnico:	RUSSO TIBERIO	Qualifica:	INGEGNERE
Provincia:	BENEVENTO	N. iscrizione:	947

RELAZIONE TECNICA Il sottoscritto tecnico INGEGNERE RUSSO TIBERIO , regolarmente iscritto all'Albo professionale della provincia di BENEVENTO ha effettuato l'aggiornamento cartografico di cui la presente relazione ne fa parte integrante. Il fabbricato in oggetto si trova nel comune di SAN BARTOLOMEO IN GALDO ed è distinto precisamente con foglio di mappa 0900 e particella/e 1022,1023 . Quanto presente in mappa è corrispondente allo stato dei luoghi. Il presente atto di aggiornamento è stato elaborato al fine di fondere le due unità immobiliari originari oggi intestate alle due esecutate e al fine di poter censire le cavità apogee pertinenti all' immobile ivi esistenti riportate sulle planimetrie urbane ma non al catasto dei terreni. L ' incarico è stato conferito dal giudice Dott.ssa Vincenzina Andricciola nell' ambito della procedura esecutiva n. 30/2021 instaurata presso il tribunale di Benevento. Il Tecnico INGEGNERE RUSSO TIBERIO



TIPO MAPPALE
Elaborati Tecnici
Schema del rilievo

Ufficio provinciale di: BENEVENTO

Protocollo n:

Data :

Codice file PREGEO: 6.573.210


Pag. 10 di 11

Dati generali del tipo

Comune: SAN BARTOLOMEO IN GALDO
Foglio: 0900
Tecnico: RUSSO TIBERIO
Provincia: BENEVENTO

Sez. Censuaria:
Particelle: 1022, 1023, 1024
Qualifica: INGEGNERE
N. iscrizione: 947

Scala 1:1000





TIPO MAPPALE Elaborati Tecnici

Sviluppo

Ufficio provinciale di: BENEVENTO

Protocollo n:

Data:

Codice file PREGEO: 6.573.210

Pag. 11 di 11

Dati generali del tipo

Comune: SAN BARTOLOMEO IN GALDO
Foglio: 0900
Tecnico: RUSSO TIBERIO
Provincia: BENEVENTO

Sez. Censuaria:
Particelle: 1022, 1023, 1024
Qualifica: INGEGNERE
N. iscrizione: 947

Scala 1:1000

