Agenzia del Territorio
CATASTO FABBRICATI
Ufficio Provinciale di
Varese

Dichiarazione protocollo n. VA0388384 del 22/12/2010

Planimetria di u.i.u. in Comune di Cuasso Al Monte

Via Roma civ. 15

Identificativi Catastali:
Sezione:
Foglio: 28
Particella: 1510
Subalterno: 502

Compilata da:
De Juli Osvaldo

Iscritto all'albo:
Geometri

Prov. Varese N. 1664

Scheda n. 1 Scala 1:200

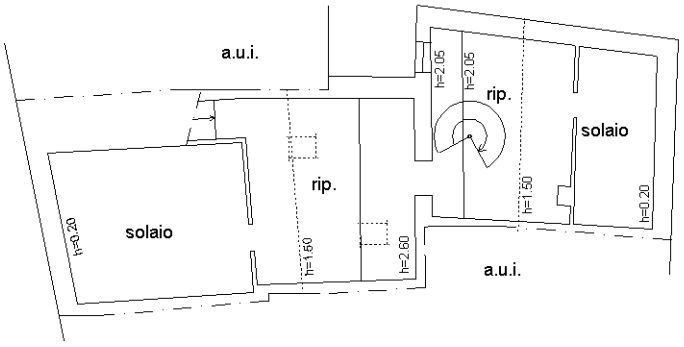

PIANO SECONDO (sottotetto) hm=1.70

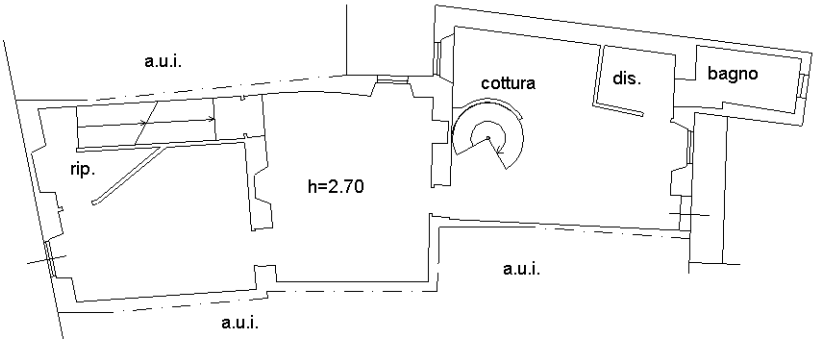

PIANO PRIMO h=2.60

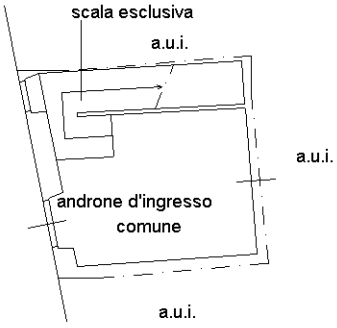

PIANO TERRA h=2.70

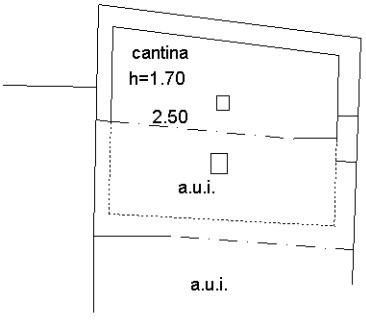

PIANO 2\M+1818B SOTTOSTRADA

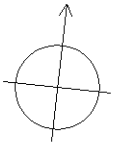

Ultima planimetria in atti

Catasto dei Fabbricati - Situazione al 14/03/2024 - Comune di CUASSO AL MONTE(D192) - < Foglio 11 - Particella 1510 - Subalterno 502 >
Firmato Da: DE JULI OSVALDO Emesso Da: ARUBAPEC EU QUALIFIED CERTIFICATES CA G1 Serial#: 183294f9c39ec1d1