

Dichiarazione protocollo n. VA0398649 del 27/11/2003

Planimetria di u.i.u. in Comune di Varese

Via Trentini Evaristo

civ. 30

Agenzia del Territorio
CATASTO FABBRICATI
Ufficio Provinciale di
Varese

Identificativi Catastali:

Sezione: VA

Foglio: 10

Particella: 22508

Subalterno: 1

Compilata da:
Colombo Claudio

Iscritto all'albo:
Geometri

Prov. Varese


N. 1665

Scheda n. 1 Scala 1:200

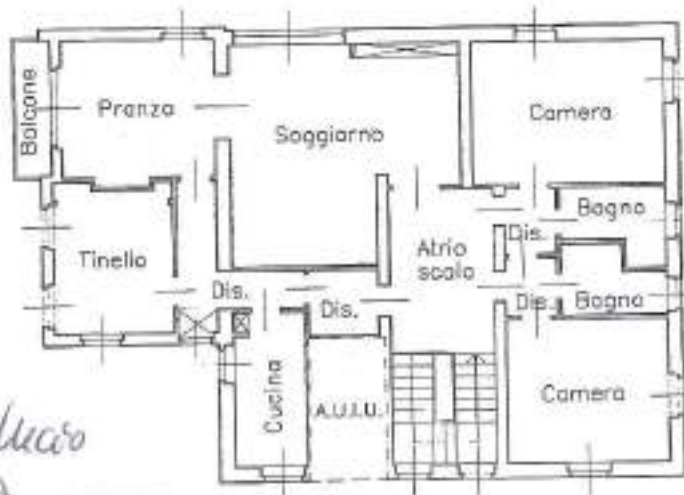
ALLEGATO C DEL REPERTORIO N. 64500/27775
NOTAIO ANTONINO FERRARA

PIANTA PIANO INTERRATO
H=2.25

PIANTA PIANO TERRA
H=2.80



PIANTA PIANO PRIMO
H=3.10



Capitolo nuovo
Antonio Ferrara




Ultima Planimetria in atti

Catasto dei Fabbricati - Situazione al 14/06/2017 - Comune di VARESE (L.682) - < Sezione Urbana - VA - Foglio: 10 Particella: 22508 - Subalterno: 1 - VIA TARENTINI EVARISTO - n. 30 piano: 1-1 -

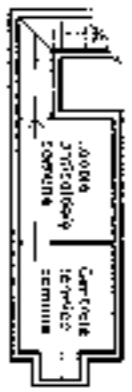
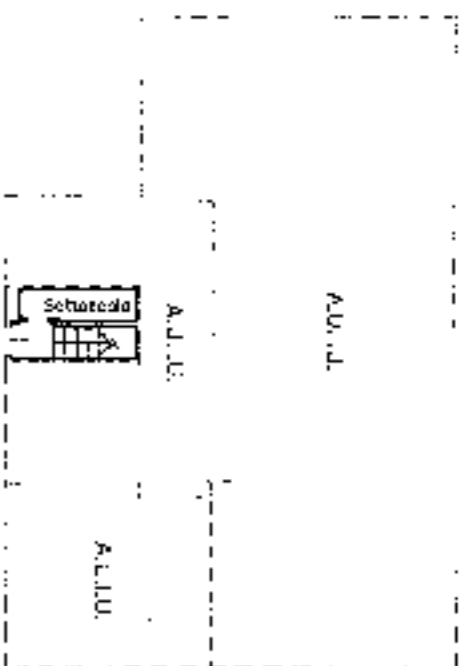
Compilata da: Colombo Claude
Iscritte all'albo: Seometri
Luogo: Varese N. 1555

Identificativo Catastrale: Sezione: VA Foglio: 60 Particella: 72539 Subalterno: 2

PIANTA PIANO INTERRATO
H=2,25

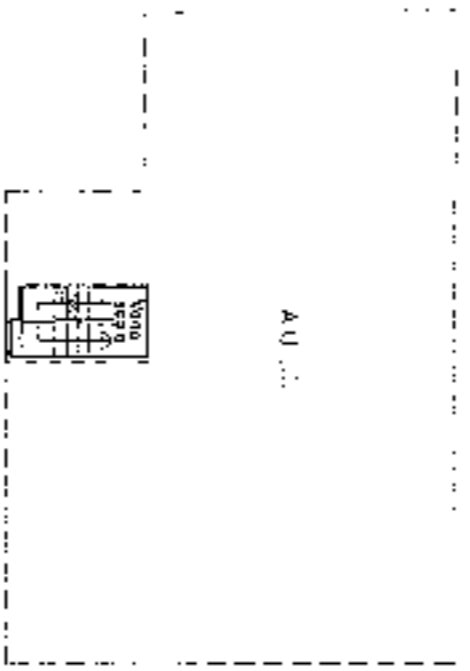


PIANTA PIANO TERRA
H=2,80

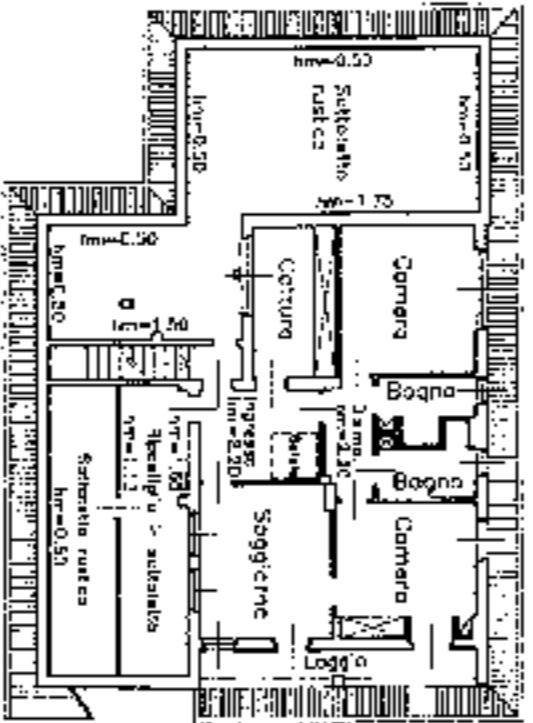


Firmato Da: PEVARELLO FABIO Emesso Da: ARUBAPEC S.P.A. NG CA 3 Serial#: 30ffb83c3f5cc511f9ca7e9ca82409d

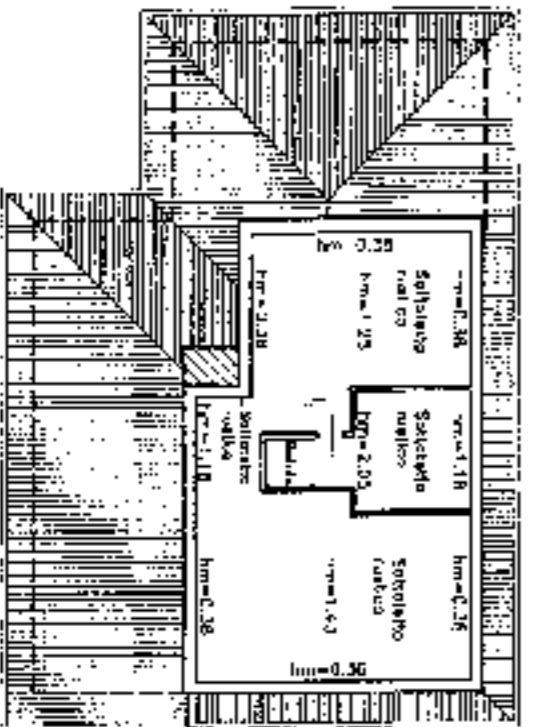
PIANTA PIANO PRIMO
H=3,10



PIANTA PIANO SECONDO
H=3,00



PIANTA PIANO SOTTOTETTO



Agenzia del Territorio
CATASTO FABBRICATI
Ufficio provinciale di
Varese

Dichiarazione protocollata n. VA0598645 del 27/11/2011
Attestato di destinazione d'uso n. 1339 del 27/11/2011
Via Trentini Evaresi

Scala 1:200

Data: 01/09/2011
Firma: EVARISTO TRENCINI n. 30 piano: 7-2-3
Varese
Firma: ANTONINO
Varese
Varese



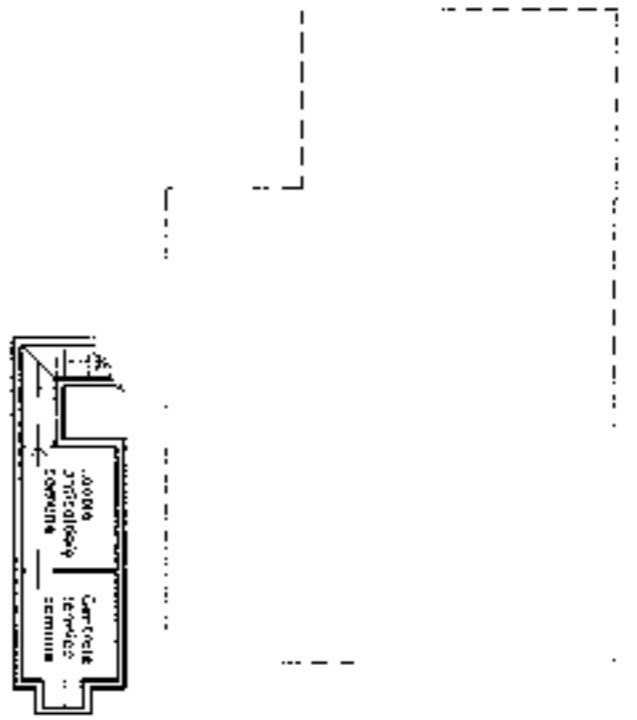
Capitolo 1

Identificativo Catastrale:
Sezione VA
Foglio 50
Particella 72539
Subalterno 2

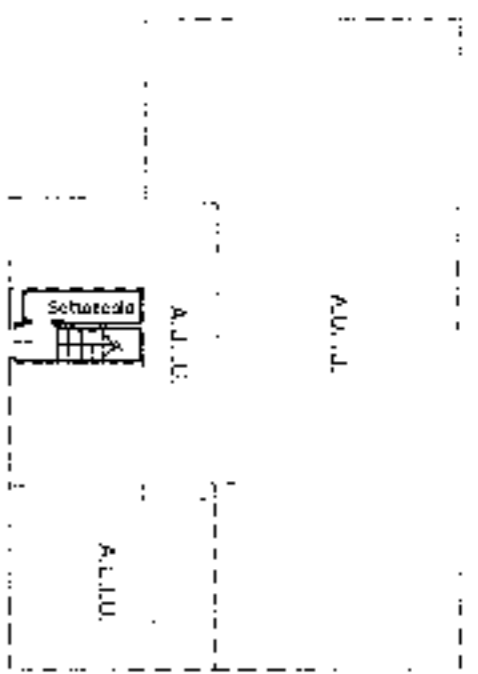
Compilata da:
Colombo Claude
Iscritta all'Albo
Geometri
Prov Varese

N. 1555

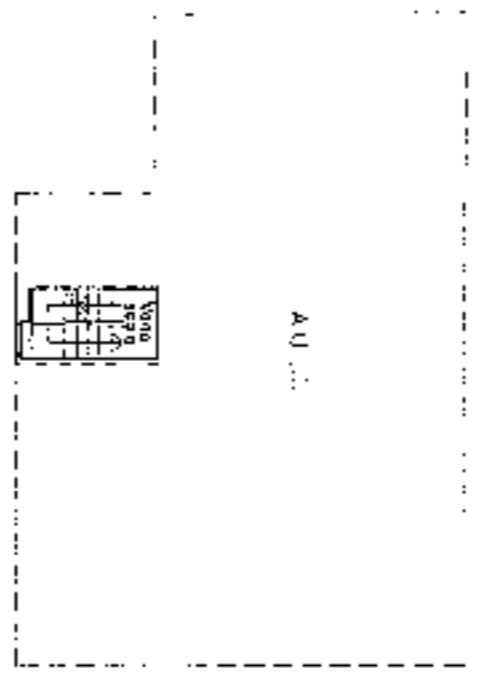
PIANTA PIANO INTERRATO
H=2,25



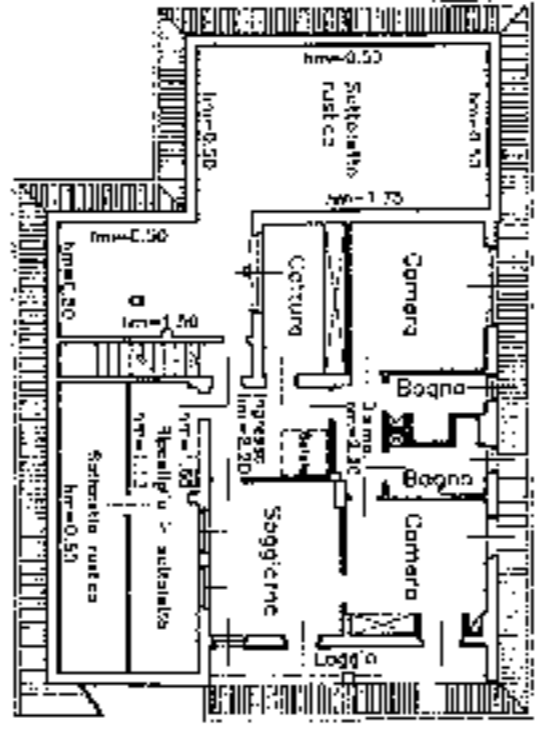
PIANTA PIANO TERRA
H=2,80



PIANTA PIANO PRIMO
H=3,10



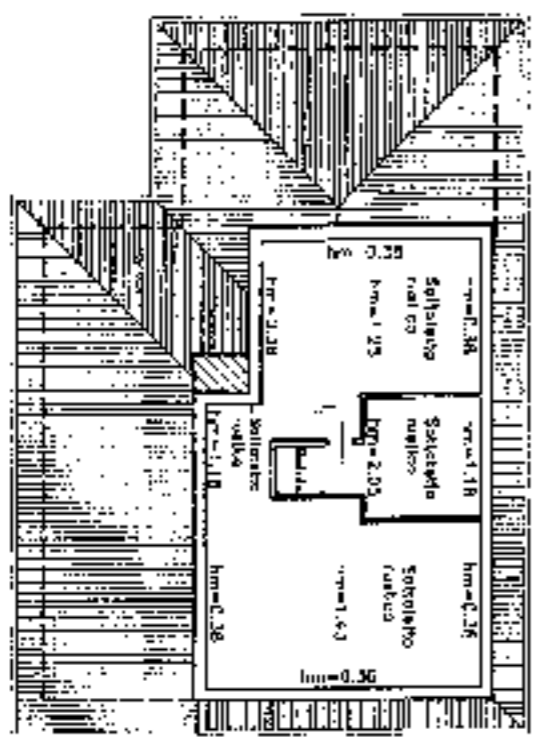
PIANTA PIANO SECONDO
H=3,00



Agenzia del Territorio
CATASTO FABBRICATI
Ufficio provinciale di
Varese

Dichiarazione protocollata n. VA0598645 del 20/11/2011
L. 11/08/2011 n. 133
Via Trentini Everardi

Stato dei Fabbricati - Situazione al 01/09/2011
EVARISTO TRENCHINI n. 30 piano: 7-2-3;
Scala 1. 200



Capitolo 1.1

Data: 01/09/2011
Firma: VA0000102 - RILIEVO E PERSICIA ANTICATA
Firma: EVARISTO TRENCHINI
Firma: EVARISTO TRENCHINI

Agenzia del Territorio
CATASTO FABBRICATI
Ufficio Provinciale di
Varese

Planimetria di n. 1 C.C. Comune di Varese

Via Trentino Gariboldi

cat. 10

Identificativi Catastrali:

Sezione: VA
Foglio: 10
Particella: 02538
Subalterno: 3

Completata da:
Ingegnere Claudio

Territto all'albo:
Geometri

Prov. Varese

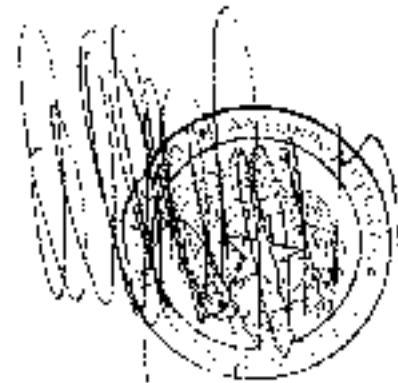
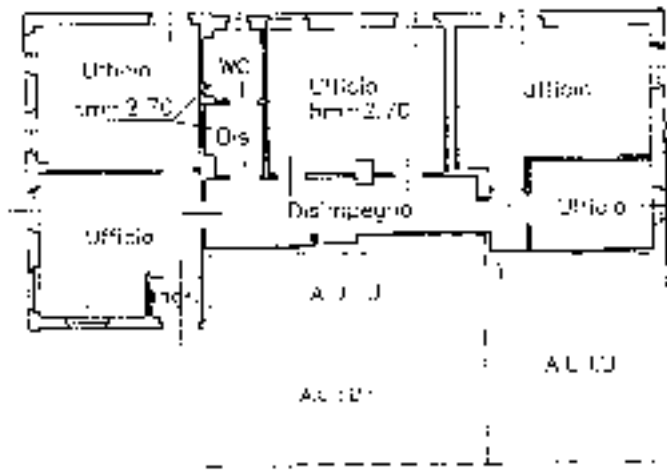
N. 1555

Spedite a. l. Scala 1:200

PIANTA PIANO INTERRATO
H=2.25



PIANTA PIANO TERRA
H=2.60



Cl. Ferrara

Firma Planimetria n. 021

Catasto del Territorio - Agenzia del Territorio - Comune di Varese (VA) - Sezione Urbanistica - Ufficio Provinciale di Varese - Via Garibaldi, 21 - 22100 Varese (VA) - Tel. 0332/244111 - Fax 0332/244112 - E-mail: catasto@at.varese.it

Agenzia del territorio
CATASTO FABBRICATI
 Ufficio Provinciale di
Varese

Dichiarazione prototipo n. VA.3596/9del 21.1.2005

Planimetria da n. c. c. n. Cassina di Varese

Via Trentina Svarizio

cat. 30

Identificativa Catastale:

Sezione: VA

Foglio: 10

Particella: 22505

Subalterno: 4

Computata da:

Colombo Claudio

Servizio catastale:

Varese

Prov. Varese

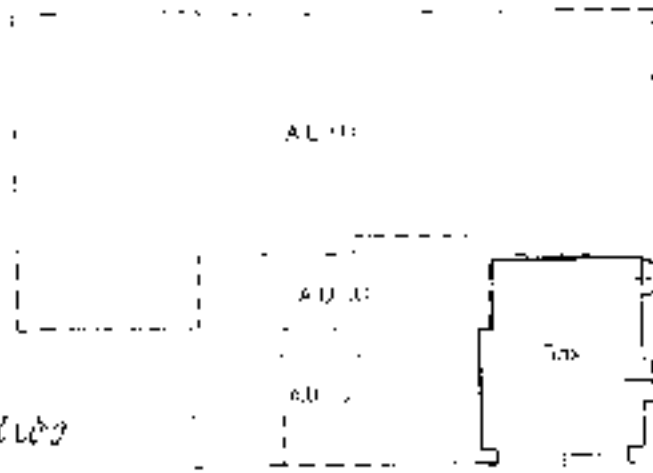
M. 1065

Scheda n. 2 Scala 1:200

PIANTA PIANO INTERRATO
F=-2.25



PIANTA PIANO TERRA
F=-2.80



Prof. Fabio Evarello

Arch. Claudio Colombo

Firma Progettista: [Signature]
 Firma [Signature] n. VA.3596/9 del 21.1.2005
 Firma [Signature] n. VA.3596/9 del 21.1.2005

Dichiarazione processale n. VA0066193 del 27/01/2007

Agenzia del Territorio
CATASTO FABBRICATI
Ufficio Provinciale di
Varese

Amministrazione di cui è in Demanio di Varese

Via Trentino Svariato

cat. 30

Identificativa Catastale:

Sezione: VA
Foglio: 10

Particella: 22509

Subalbanco: 5

Compilata da:
Colombo Claudio

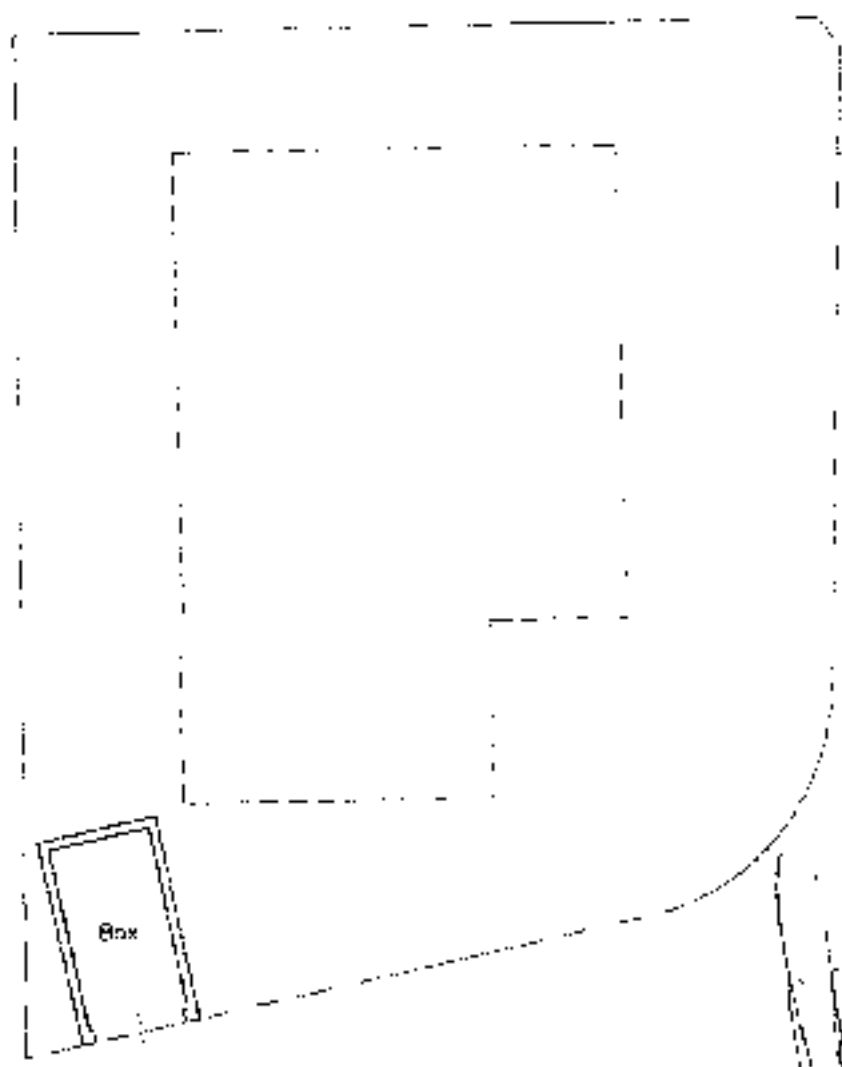
Iscritta all'albo:
Geometri

Prov. Varese

N. 1655

Versione n. 1 Scala 1:700

PANTA PIANO INTERRATO
H=2.30



Lepretti Luca
Luca Lepretti



Ufficio del Territorio - Catasto Fabbricati - Ufficio Provinciale del Territorio di Varese - Sede: Via Trentino Svariato, 10 - Varese - 22100 - Tel. 0332/261111 - Fax 0332/261112

Catasto Fabbricati n. 100

Agenzia del Territorio
CATASTO FABBRICATI
Ufficio Provinciale di
Varese

Planimetria da n. 10 in Comune di Varese

Via Trentani Evaristo

cat. 30

Prov. Funzione Catastrali.

Sezione: VA

Foglio: 10

Particella: 22035

Subalterno: 6

Completata da:
Colombo Claudio

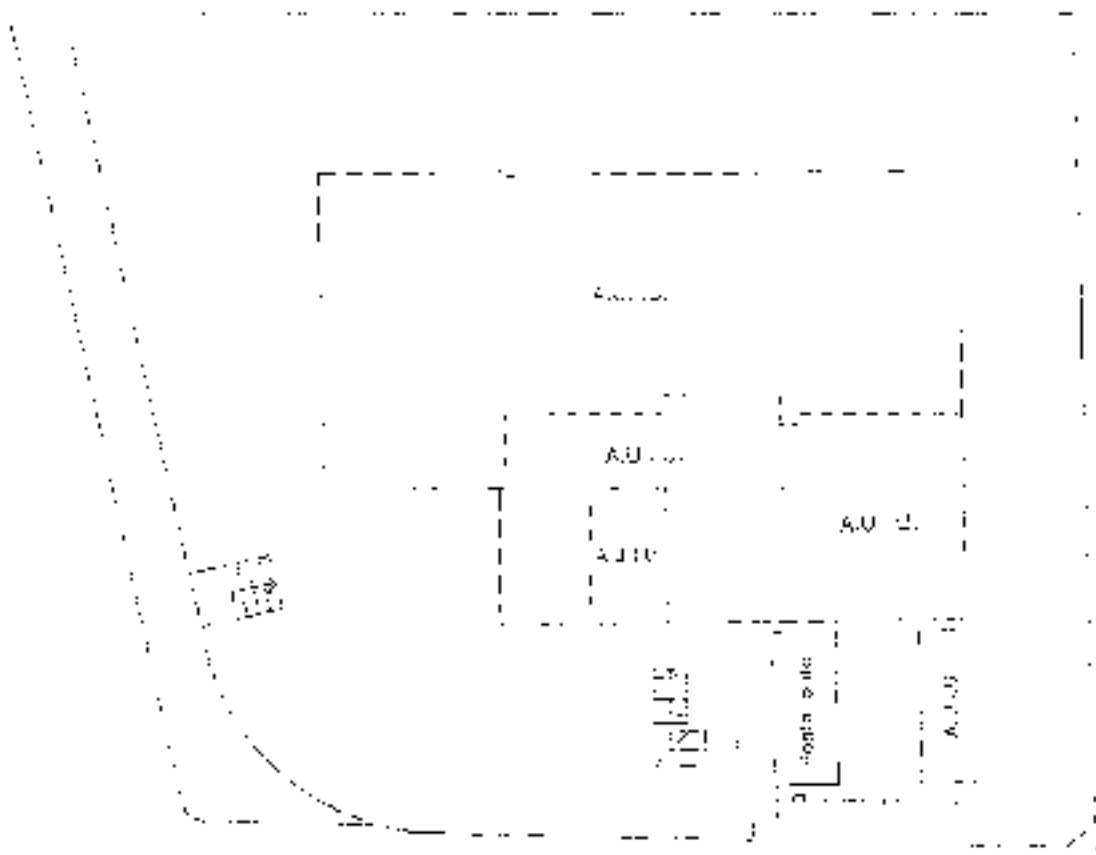
Telescopio all'alt.:
Geometra

Prov Varese

N. 1468

Scheda n. 1 Scala 1:200

PIANTA PIANO TERRA



Antonio Ferrara
Firma



Ufficio Provinciale di Varese

**Agenzia del Territorio
CATASTO FABBRICATI**
Ufficio Provinciale di
Varese

Dichiarazione prototipica n. V.0072158 del 27/11/2015

Planimetria di n. 1 lotto Comune di Varese

Via Trentina Sverato

av. 30

Quantificazioni Catastrali.

Volume: VA
Foglio: 10
Particella: 22506
Subalterno: 7

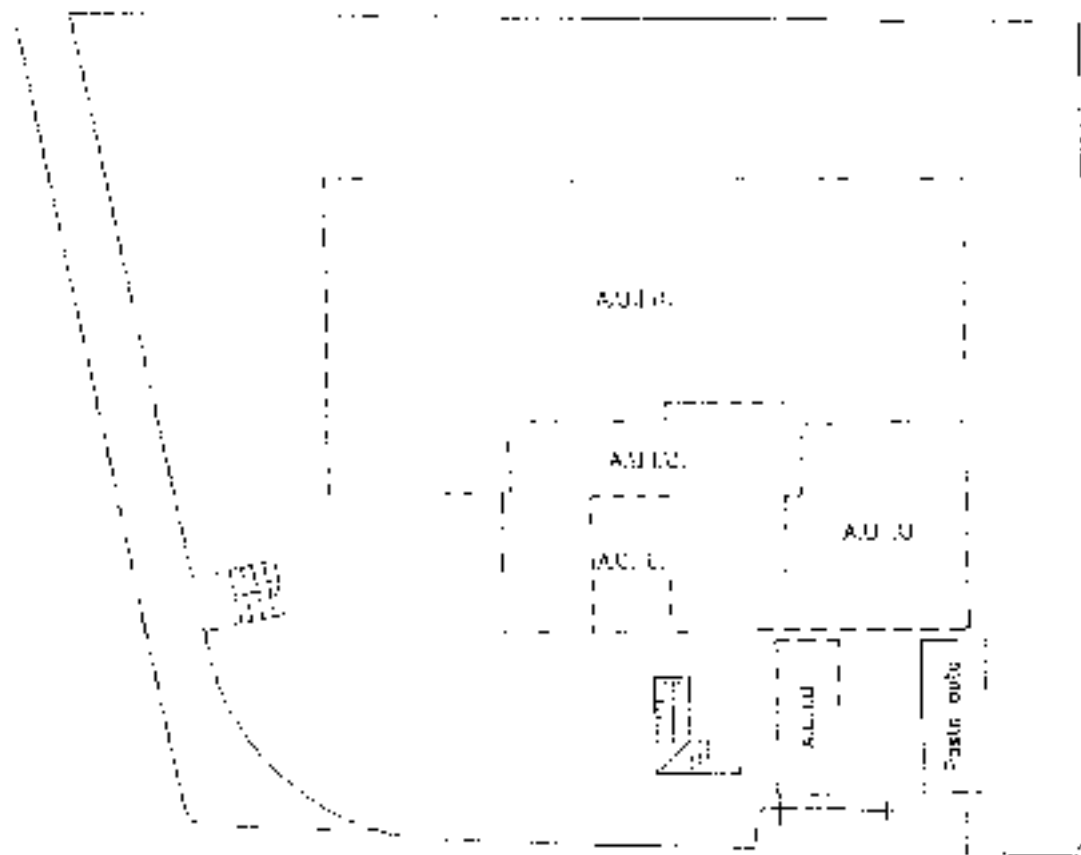
Completata da:
Dolombe Claudio
Iscritto all'albo:
Geometri

Prov. Varese


N. 1665

Schema n. 1 Scala 1:200

PIANCA PIANO TERRA




Fabio Evarello
Claudio Dolombe



Planis Plebena n. 11

Identificativi Catastali:
Sezione: VA
Foglio: 10
Particella: 22508
Subalterno: 1

Compilata da:
Colombo Claudio
Iscritto all'Albo
Geometri
Prov. Varese



1 Scala 1:200

- ALLEGATO - A - AL N. 26879/6023----- di Repertorio

PIANO INTERRATO

PIANTA PIANO TERRA
H=2.80

Escole Alessandri
Enrica Lucchini
Usher
Colombo
Colombo

Locale
caldiera
comune

Centro
termica
comune



PIANTA PIANO PRIMO
H=3.10



Identificativi Catastali:

Sesione: VA

Foglio: 10

Particella: 22508

Subalterno: 3

Compilata da:
Colombo Claudio

Iscritto all'Albo
Geometri

Prov. Varese

1665

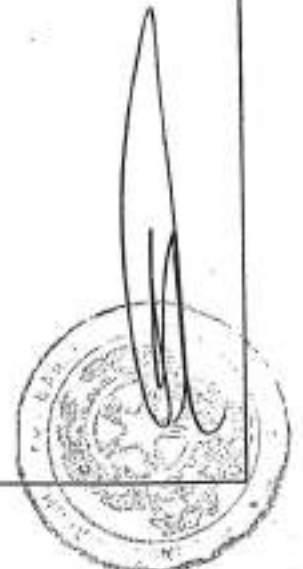
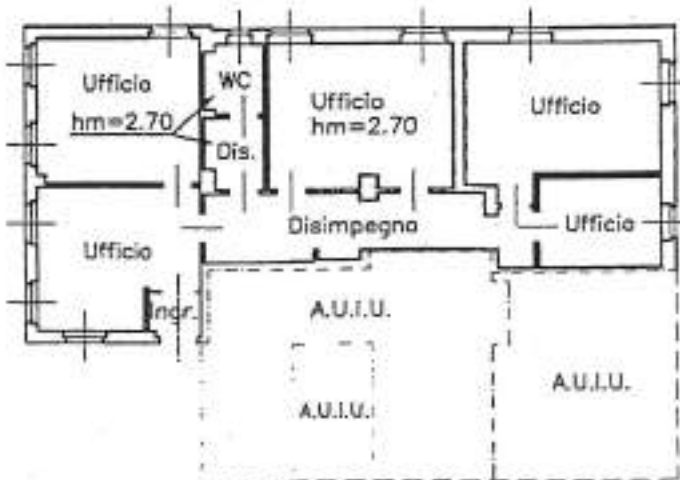
Scala 1:200

-ALLEGATO - B - AL N. 28879/6023--- di Papertorio

PIANTA PIANO INTERRATO
H=2.25



PIANTA PIANO TERRA
H=2.80



Identificativi Catastali:

Sezione: VA

Foglio: 10

Particella: 22508

Subalterno: 4

Compilata da:
Colombo Claudio

Iscritto all'Albo
Geometri

Prov. Varese

COLLEGIO
GEOMETRI
VARESE
N. 1665


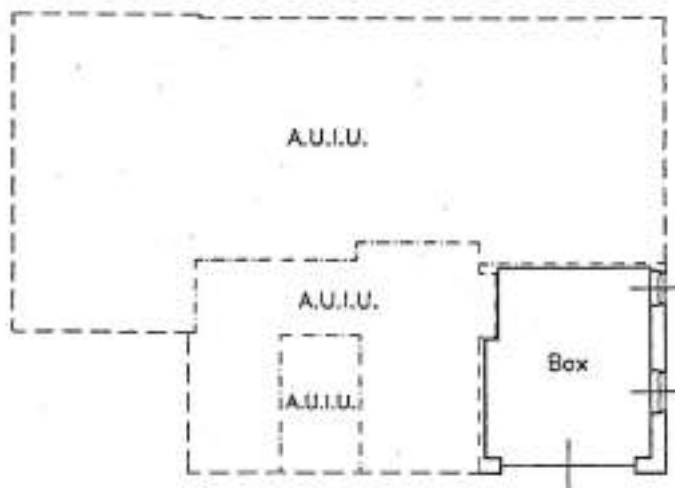
Scala 1:200

- ALLEGATO - C - AL N. 28879/6023 - - di Repertorio

PIANTA PIANO INTERRATO
H=2.25




PIANTA PIANO TERRA
H=2.80



Identificativi Catastali:
Sesione: VA
Foglio: 10
Particella: 22508
Subalterno: 6

Compilata da:
Colombo Claudio
Iscritto all'Ordine
Geometri
Prov. Varese





Scala 1:200

- ALL. D - AL. N. 28879/6023 - di Repertorio

SANTA PIANO TERRA

Loo Ezole Alessiani
Rosetta Evaria Rucchini
Fabio Uboldi
Fabio Uboldi
Uboldi



enza del Territorio
ASTO FABBRICATI
cio Provinciale di
Varese

Planimetria di u.i.u. in Comune di Varese
Via Trentini Evaristo

oiv. 30

Identificativi Catastali:
Sezione: VA
Foglio: 10
Particella: 22508
Subalterno: 7

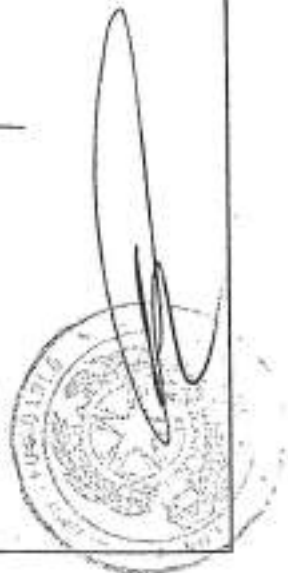
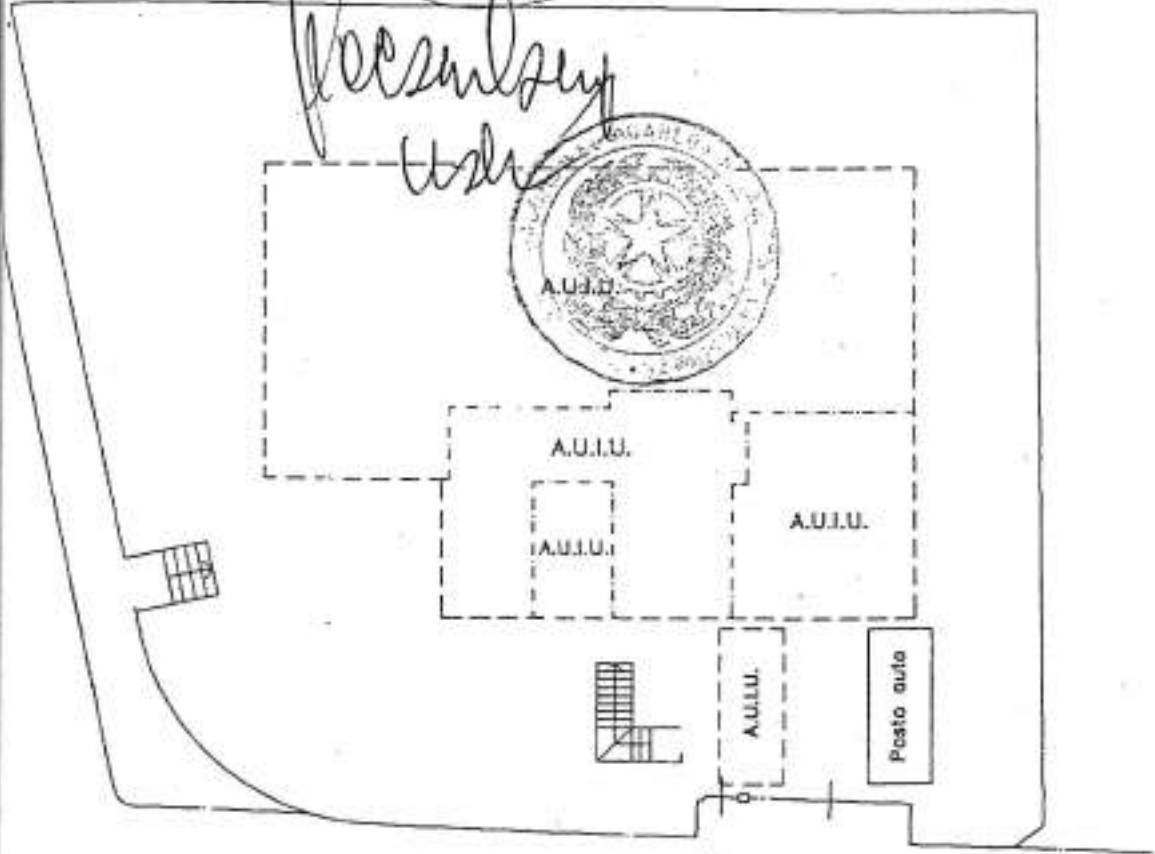
Compilata da:
Colombo Claudio
Iscritto all'Albo
Geometri
Prov. Varese



Scala 1:200

- ALLEGATO E - AL N. 28879/6023 - di Repertorio

Esce L. Alessandri
Rosetta Enrico Pizzini
Stefano Uboldi
Uboldi



Dichiarazione protocollo n. VA0398649 del 27/11/2003

**Agenzia del Territorio
CATASTO FABBRICATI
Ufficio Provinciale di
Varese**

Planimetria di u.i.u. in Comune di Varese

Via Trentini Evaristo

civ. 30

Identificativi Catastali:

Sezione: VA
Foglio: 10
Particella: 22508
Subalterno: 3

Compilata da:
Colombo Claudio
Iscritto all'albo:
Geometri


Prov. Varese

N. 1665

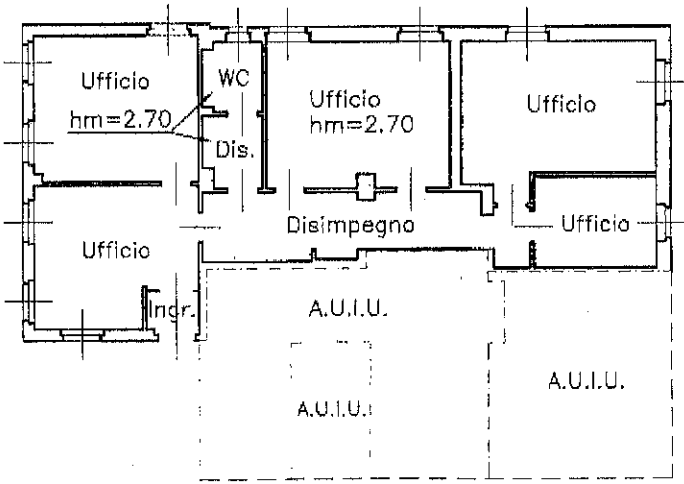
Scheda n. 1

Scala 1:200

**PIANTA PIANO INTERRATO
H=2.25**



**PIANTA PIANO TERRA
H=2.80**



Catasto dei Fabbricati - Situazione al 23/05/2023 - Comune di VARESE (L.682) - Sez. urbana VA - Foglio 10 Particella 22508 Subalterno 3 -
VIA EVARISTO TRENINI n. 30 Piano T

Firmato Da: PEVARELLO FABIO Emesso Da: ARUBAPEC S.P.A. NG CA 3 Serial#: 30fba3c3f55cc51f9ca7e9ca82409d

Dichiarazione protocollo n. VA0398696 del 27/11/2003

Planimetria di u.i.u. in Comune di Varese

Via Trentini Evaristo

civ. 30

**Agenzia del Territorio
CATASTO FABBRICATI
Ufficio Provinciale di
Varese**

Identificativi Catastali:

Sezione: VA

Foglio: 10

Particella: 22508

Subalterno: 6

Compilata da:
Colombo Claudio

Iscritto all'albo:
Geometri

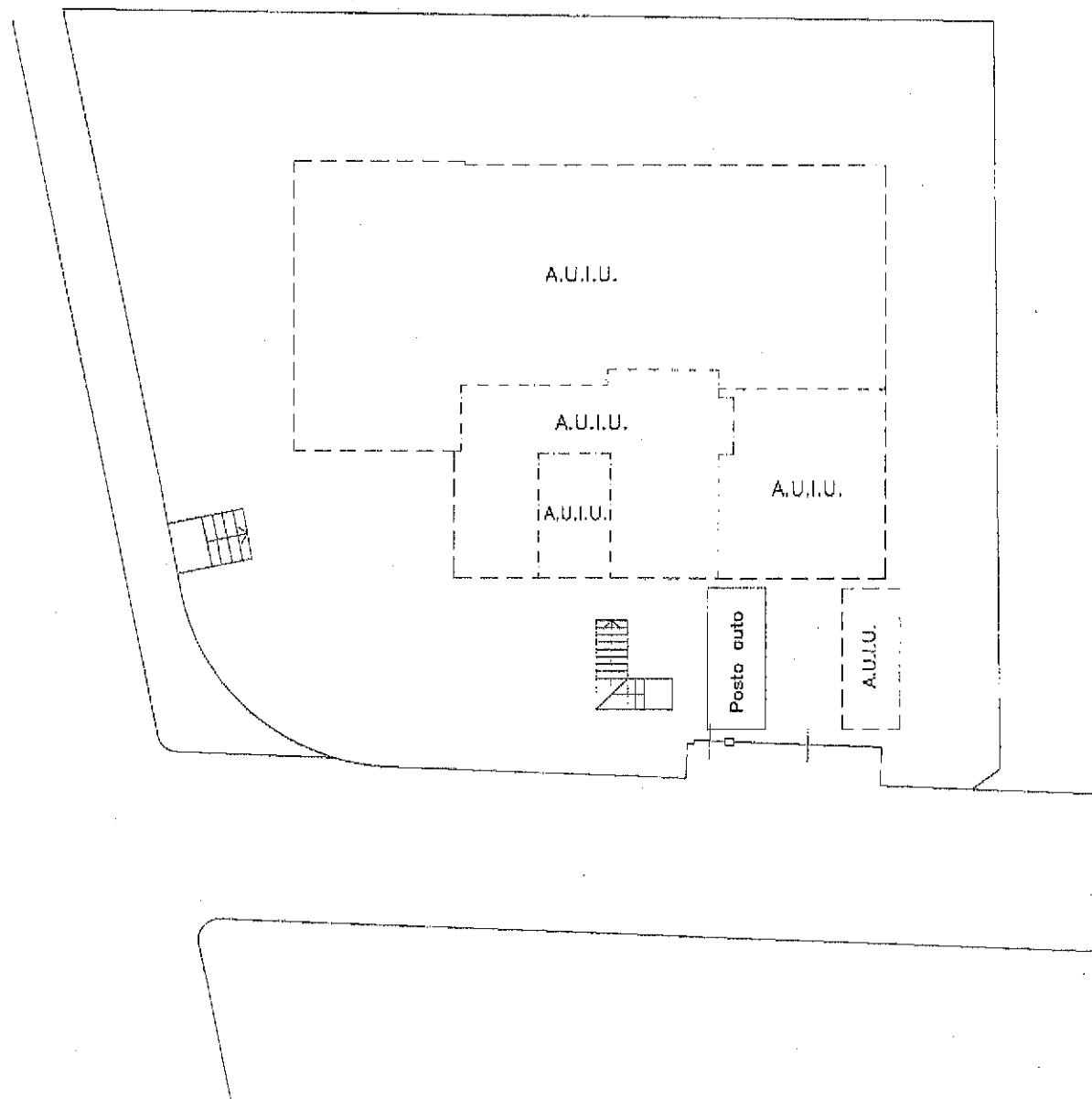
Prov. Varese

N. 1665

Scheda n. 1

Scala 1: 200

PIANTA PIANO TERRA



Catasto dei Fabbricati - Situazione al 23/05/2023 - Comune di VARESE (L.682) - < Sez. urbana VA - Foglio 10 Particella 22508 Subalterno 6 >
VIA EVARISTO TARENTINI n. 30 Piano I

Firmato Da: PEVARELLO FABIO Emesso Da: ARUBAPEC S.P.A. NG CA 3 Serial#: 30fba3c3f55cc51f9ca7e9ca82409d

Dichiarazione protocollo n. VA0398696 del 27/11/2003

Planimetria di u.i.u. in Comune di Varese

Via Trentini Evaristo

civ. 30

**Agenzia del Territorio
CATASTO FABBRICATI
Ufficio Provinciale di
Varese**

Identificativi Catastali:

Sezione: VA

Foglio: 10

Particella: 22508

Subalterno: 7

Compilata da:
Colombo Claudio

Iscritto all'albo:
Geometri

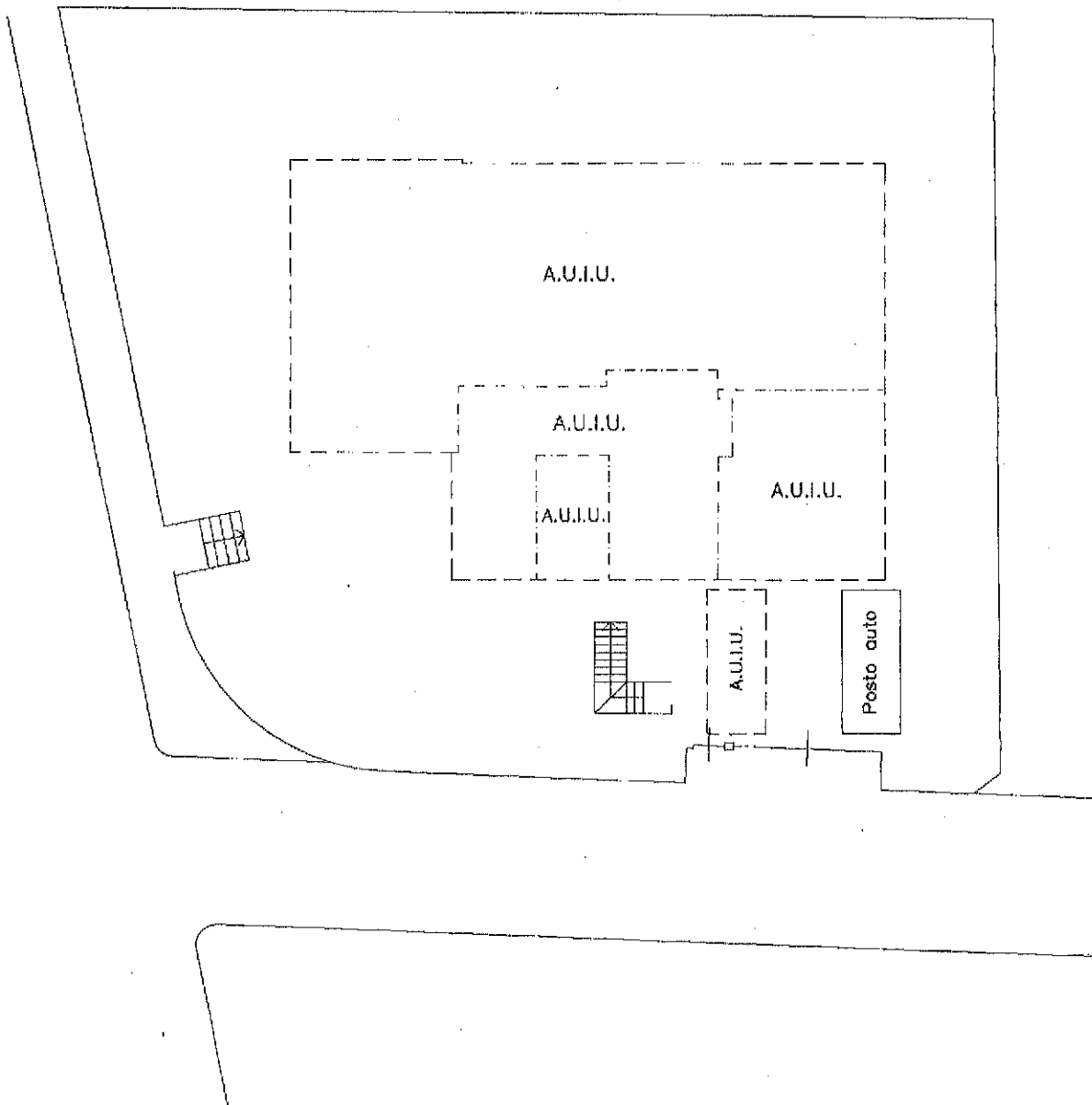
Prov. Varese

N. 1665

Scheda n. 1

Scala 1:200

PIANTA PIANO TERRA



Catasto dei Fabbricati - Situazione al 23/05/2023 - Comune di VARESE (L.682) - < Sez. urbana VA - Foglio 10 Particella 22508 Subalterno 7 >
VIA EVARISTO TARENTINI n. 30 Piano I

Firmato Da: PEVARELLO FABIO Emesso Da: ARUBAPEC S.P.A. NG CA 3 Serial#: 30fba3c3f55cc51f9ca7e9ca82409d

Dichiarazione protocollo n. VA0398649 del 27/11/2003

Planimetria di u.i.u. in Comune di Varese

Via Trentini Evaristo

civ. 30

**Agenzia del Territorio
CATASTO FABBRICATI
Ufficio Provinciale di
Varese**

Identificativi Catastali:

Sezione: VA

Foglio: 10

Particella: 22508

Subalterno: 1

Compilata da:
Colombo Claudio

Iscritto all'albo:
Geometri


Prov. Varese

N. 1665

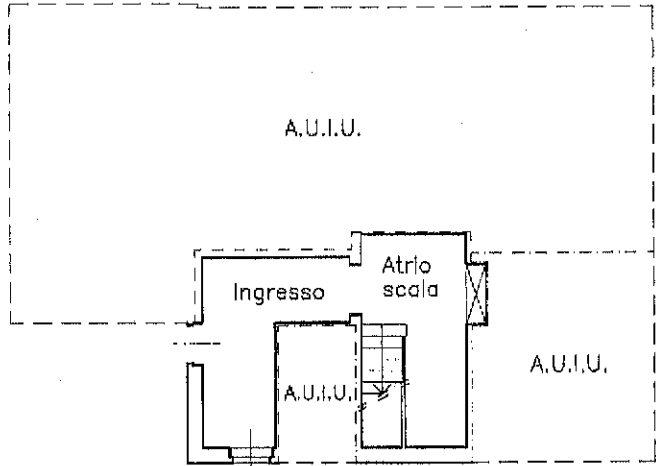
Scheda n. 1

Scala 1:200

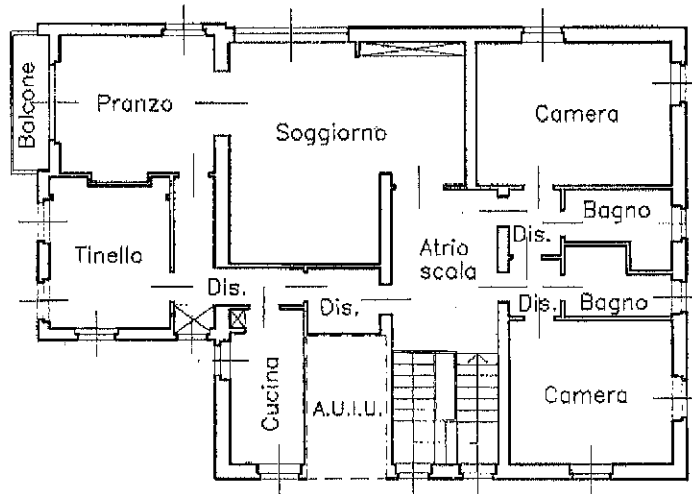
PIANTA PIANO INTERRATO
H=2.25



PIANTA PIANO TERRA
H=2.80



PIANTA PIANO PRIMO
H=3.10



Catasto dei Fabbricati - Situazione al 23/05/2023 - Comune di VARESE (682) - Sez. urbana VA - Foglio 10 Particella 22508 Subalterno 1 >

VIA EVARISTO TRENTINI n. 30 Piano T-1

Firmato Da: PEVARELLO FABIO Emesso Da: ARUBAPEC S.P.A. NG CA 3 Serial#: 30fba3c3f55cc51f9ca7e9ca82409d

**Agenzia del Territorio
CATASTO FABBRICATI
Ufficio Provinciale di
Varese**

Dichiarazione protocollo n. VA0398649 del 27/11/2003

Planimetria di u.i.u. in Comune di Varese

Via Trentini Evaristo

civ. 30

Identificativi Catastali:

Sezione: VA

Foglio: 10

Particella: 22508

Subalterno: 4

Compilata da:
Colombo Claudio

Iscritto all'albo:
Geometri


Prov. Varese

N. 1665

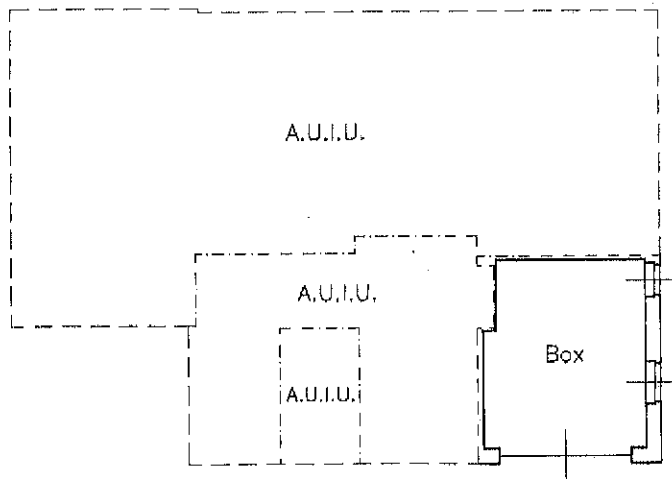
Scheda n. 1

Scala 1:200

**PIANTA PIANO INTERRATO
H=2.25**



**PIANTA PIANO TERRA
H=2.80**



Catasto dei Fabbricati - Situazione al 23/05/2023 - Comune di VARESE (I.682) - Sez. urbana VA - Foglio 10 Particella 22508 Subalterno 4 -
VIA EVARISTO TARENTINI n. 30 Piano I

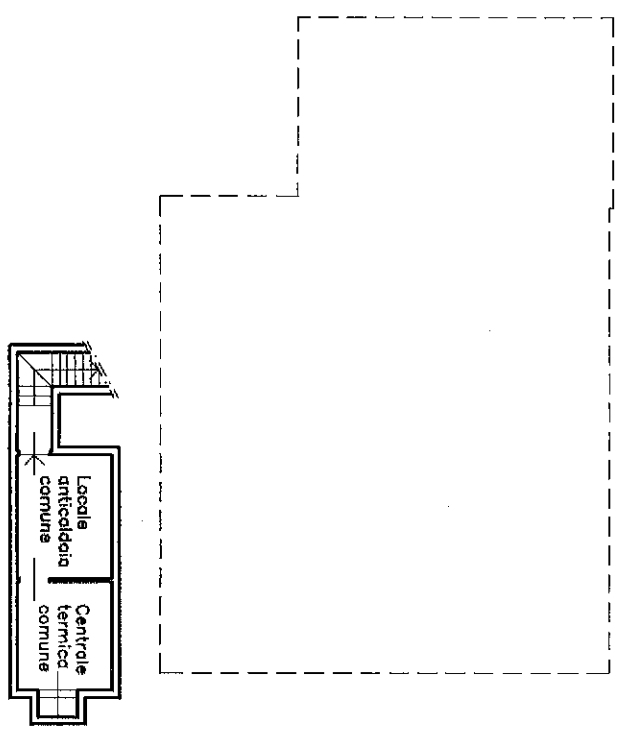
Identificativi Catastali: Sezione: VA Foglio: 10 Particella: 22508 Subalterno: 2	Compilata da: Colombo Claudio Iscritto all'albo: Geometri Prov. Varese	N. 1665
--	--	---------

Dichiarazione protocollo n. del
VA0398649 27/11/2003
Planimetria di u.i.u. in Comune di Varese
Via Trentini Evaristo civ. 30

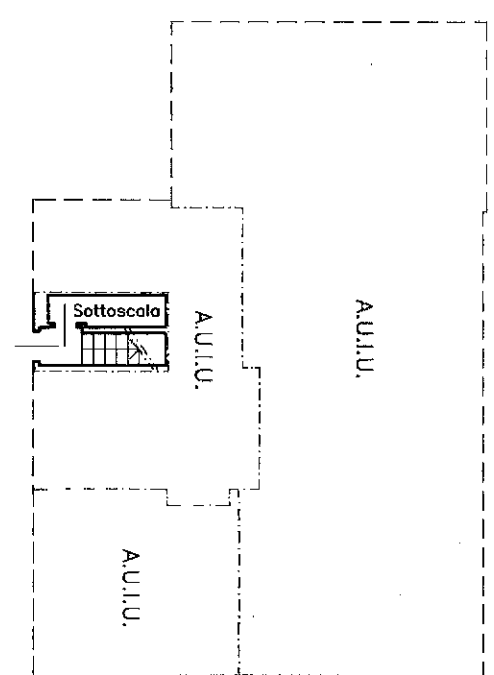
**Agenzia del Territorio
CATASTO FABBRICATI**
Ufficio provinciale di
Varese

Scheda n. 1 Scala 1: 200

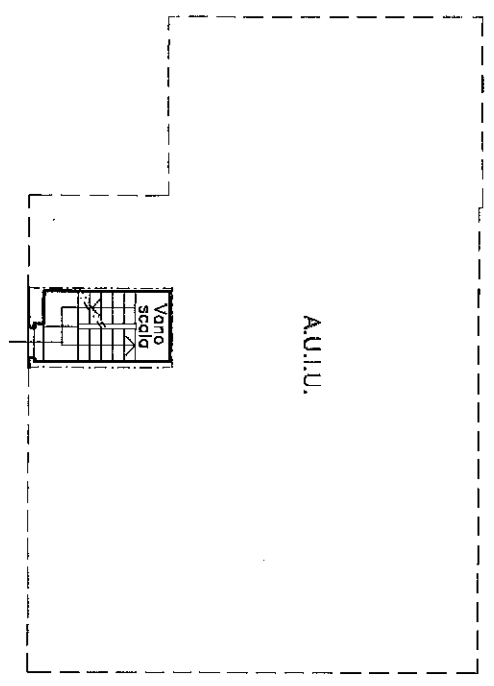
PIANTA PIANO INTERRATO
H=2.25



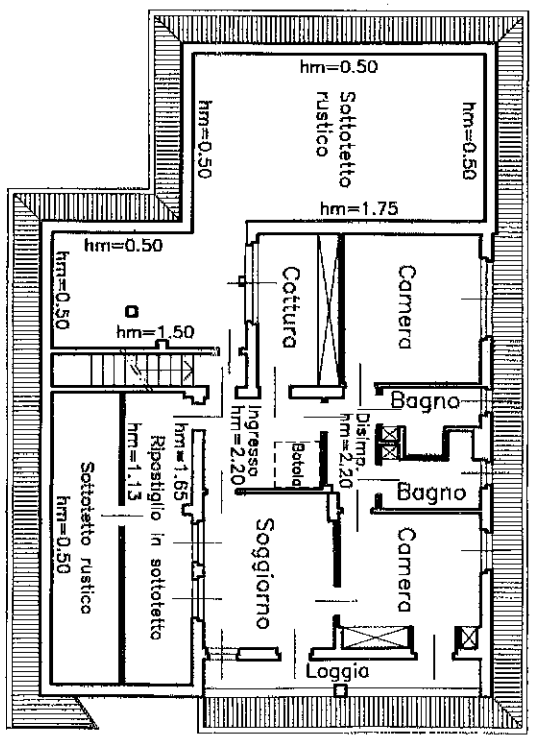
PIANTA PIANO TERRA
H=2.80



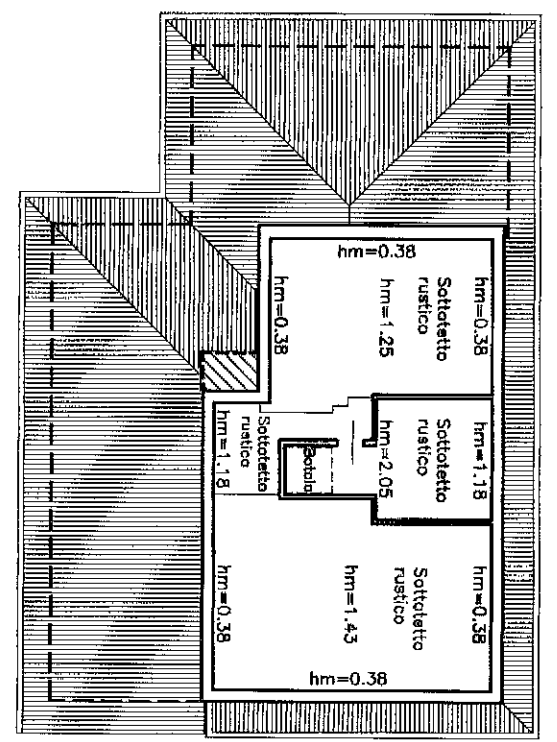
PIANTA PIANO PRIMO
H=3.10



PIANTA PIANO SECONDO
H=3.00



PIANTA PIANO SOTTOTETTO



Dichiarazione protocollo n. VA0398649 del 27/11/2003

Planimetria di u.i.u. in Comune di Varese

Via Trentini Evaristo

civ. 30

**Agenzia del Territorio
CATASTO FABBRICATI
Ufficio Provinciale di
Varese**

Identificativi Catastali:

Sezione: VA

Foglio: 10

Particella: 22508

Subalterno: 5

Compilata da:
Colombo Claudio

Iscritto all'albo:
Geometri

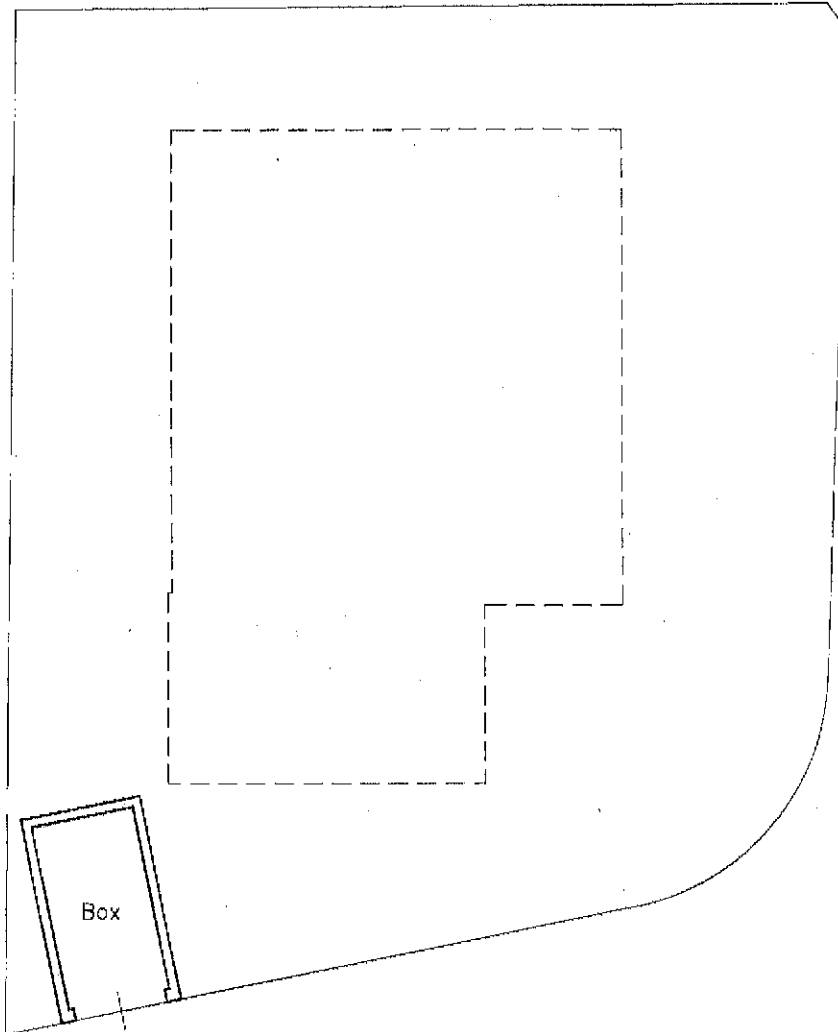
Prov. Varese

N. 1665

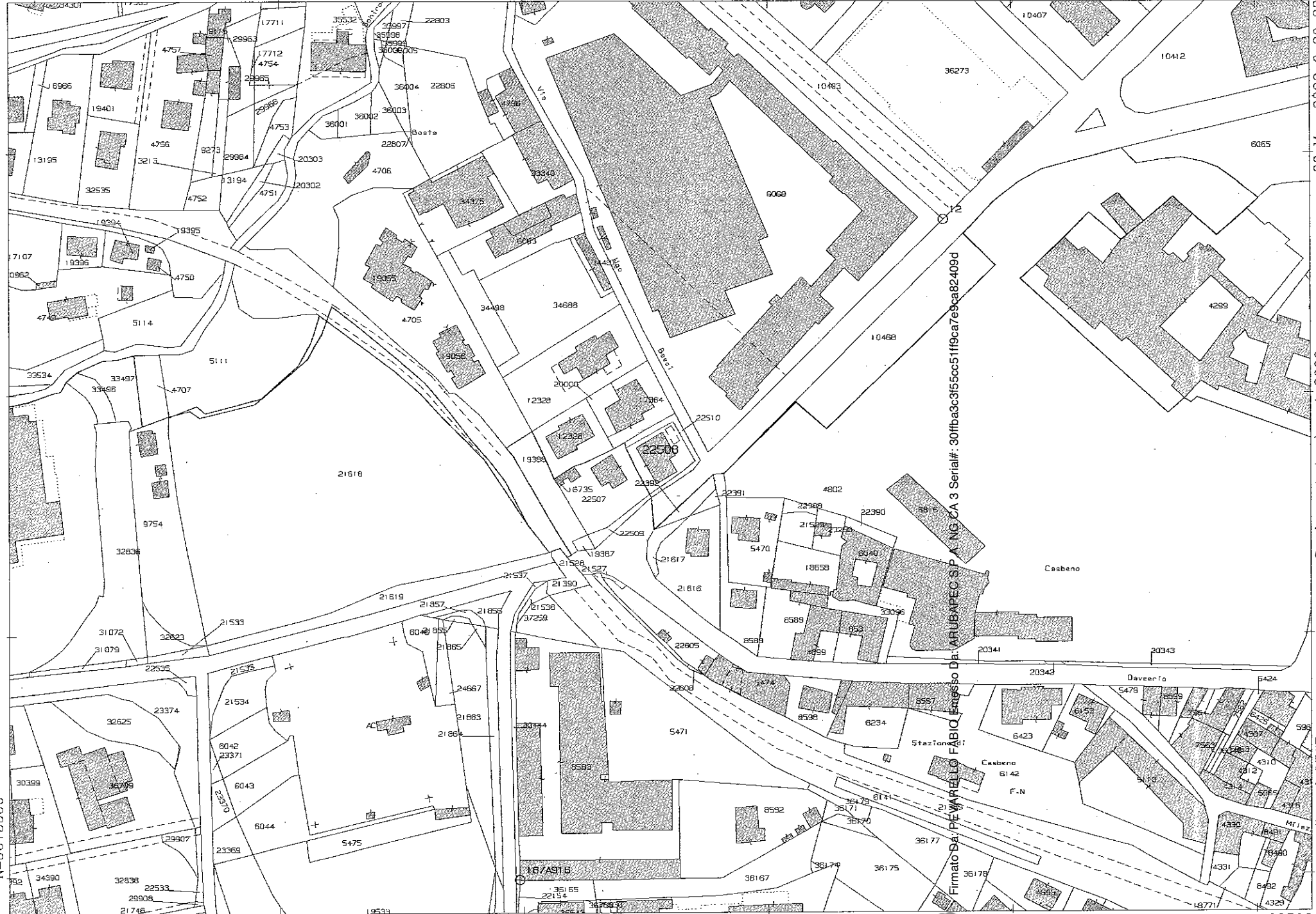
Scheda n. 1

Scala 1:200

PIANTA PIANO INTERRATO
H=2.30



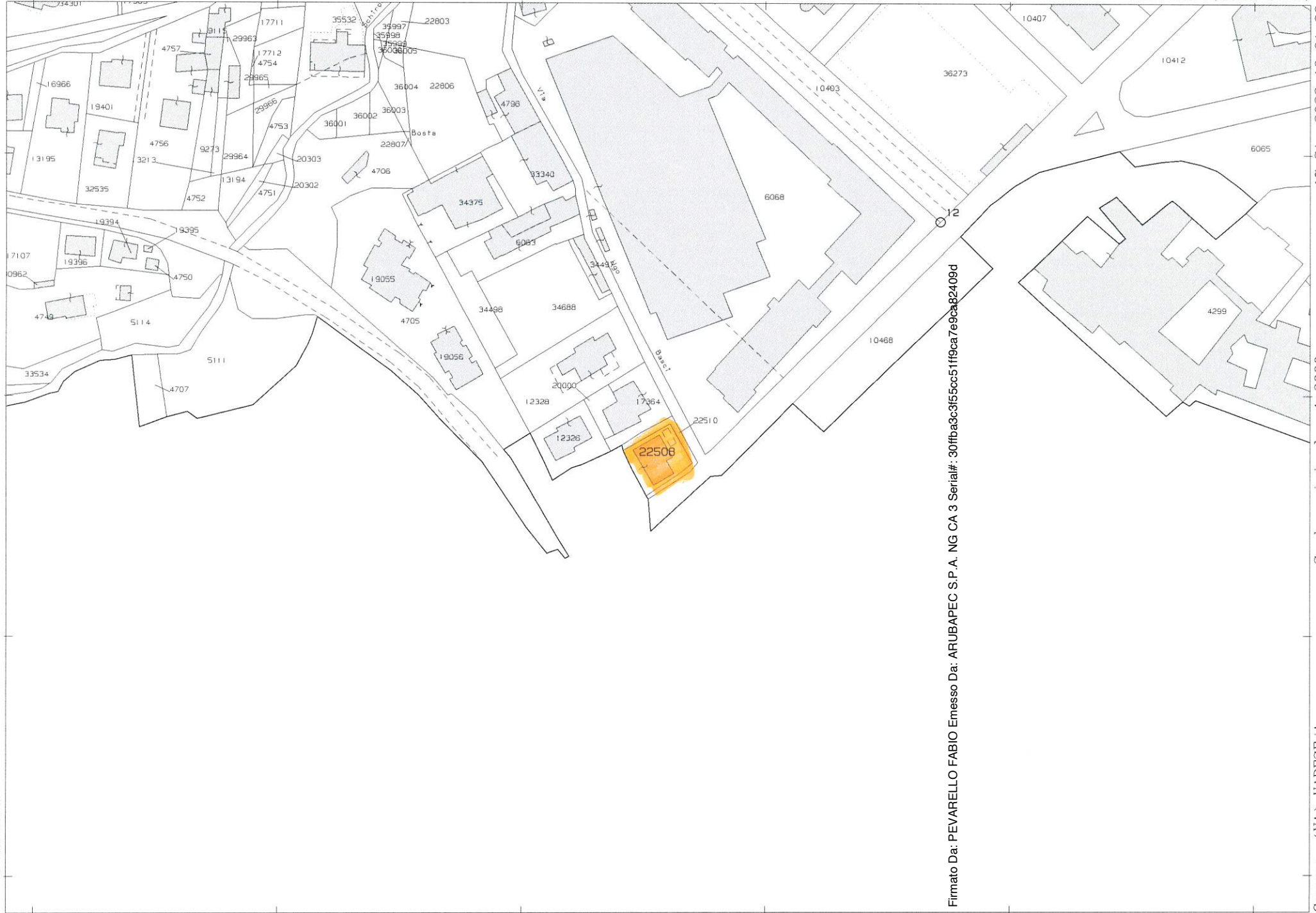
Catasto dei Fabbricati - Situazione al 23/05/2023 - Comune di VARESE (C.682) - < Sez. urbana VA - Foglio 10 Particella 22508 Subalterno 5 >
VIA EVARISTO TARENTINI n. 30 Piano I



Firmato Da: PEVARELLO FBIO Emesso Da: ARUBAPEC S.P.A. NG_CA 3 Serial#: 30f1ba3c3f55cc51f19ca7e9ca82409d

23-Mag-2023 9:29:28
Scala originale: 1:2000
Dimensione cornice: 534.000 x 378.000 metraticollo pratica VA0078078/2023
Comune: (VA) VARESE/A
Foglio: 910
Rich. n. 14330





N=5073500

E=1485000

Firmato Da: PEVARELLO FABIO Emesso Da: ARUBAPEC S.P.A. NG CA 3 Serial#: 30ffba3c3f55cc51ffca7e9ca82409d

1 Particella: 22508

Comune: (VA) VARESE/A
 Foglio: 910
 Scala originale: 1:2000
 Dimensione cornice: 534.000 x 378.000 metri Protocollo pratica T84313/2022
 17-Giu-2022 10:31:38



S c h e m i
regolarità
urbanistica
e catastale
SITUAZIONE
RILEVATA

Pianta
PIANO TERRA

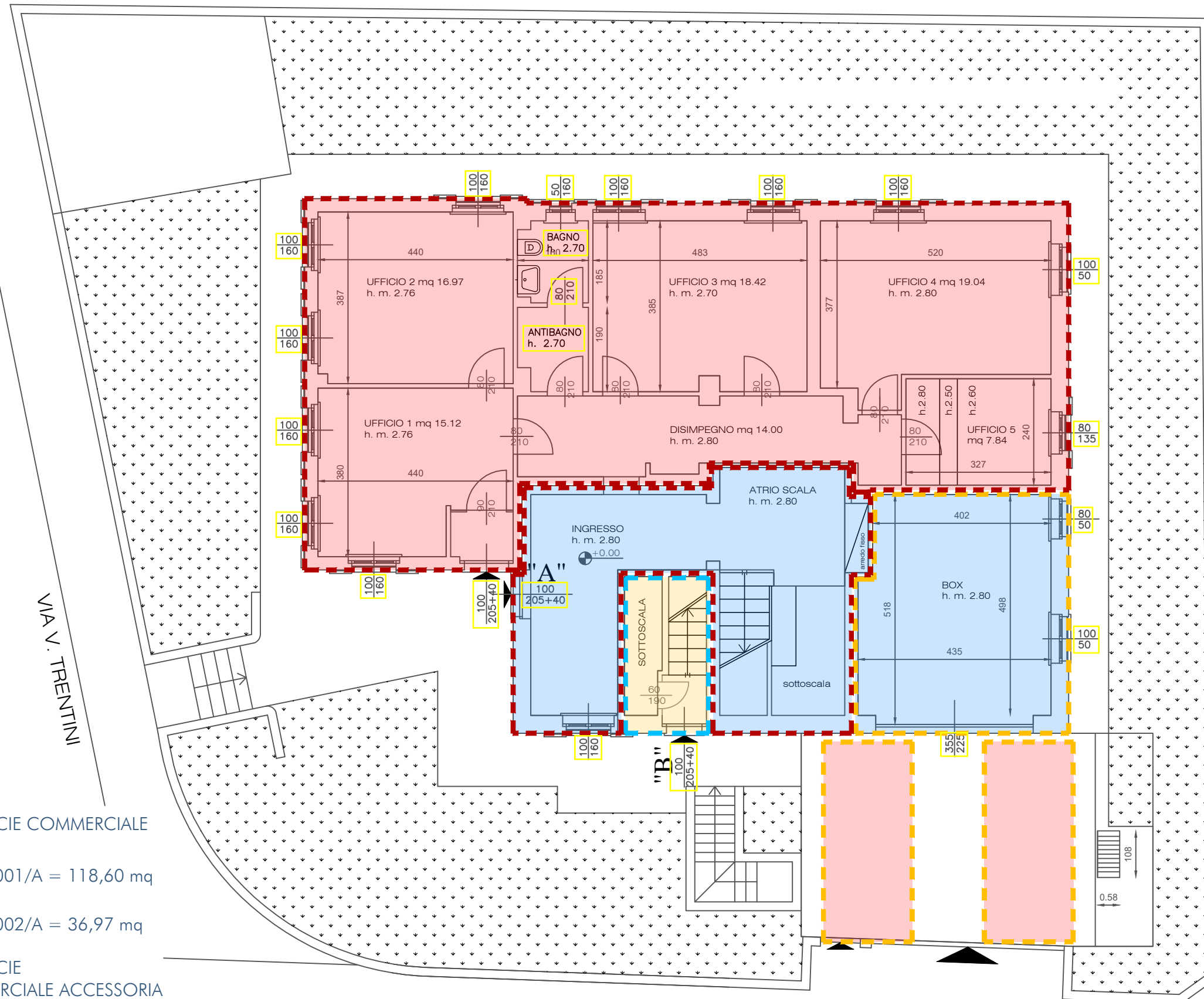
scala 1:100

Tecnico rilevatore
Arch. Fabio Pevarello

tavola



- LOTTO 001
- LOTTO 002
- LOTTO 003
- spazi comuni



- SUPERFICIE COMMERCIALE
- LOTTO 001/A = 118,60 mq
- LOTTO 002/A = 36,97 mq
- SUPERFICIE COMMERCIALE ACCESSORIA
- LOTTO 003/A = 7,48 mq
- SUPERFICIE ACCESSORI
- LOTTO 002/B = 26,05 mq



S c h e m i
regolarità
urbanistica
e catastale
SITUAZIONE
RILEVATA

Pianta
PIANO INTERRATO


scala 1:100

Tecnico rilevatore
Arch. Fabio Pevarello

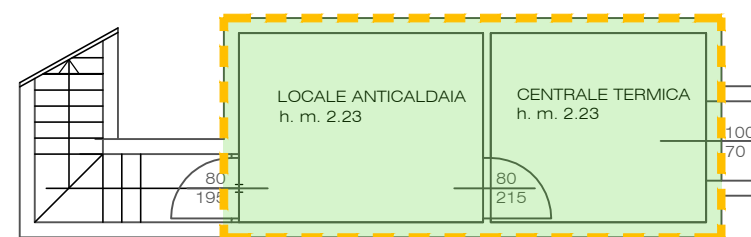
tavola

2

-  LOTTO 001
-  LOTTO 002
-  LOTTO 003
-  spazi comuni



-  SUPERFICIE COMMERCIALE
= 0,00 mq
-  SUPERFICIE COMMERCIALE
ACCESSORIA = 0,00 mq
-  SUPERFICIE ACCESSORI
-  LOTTO 003/B = 17,79 mq
-  spazi comuni = 19,08 mq



S c h e m i
regolarità
urbanistica
e catastale
SITUAZIONE
RILEVATA

Pianta
PIANO PRIMO

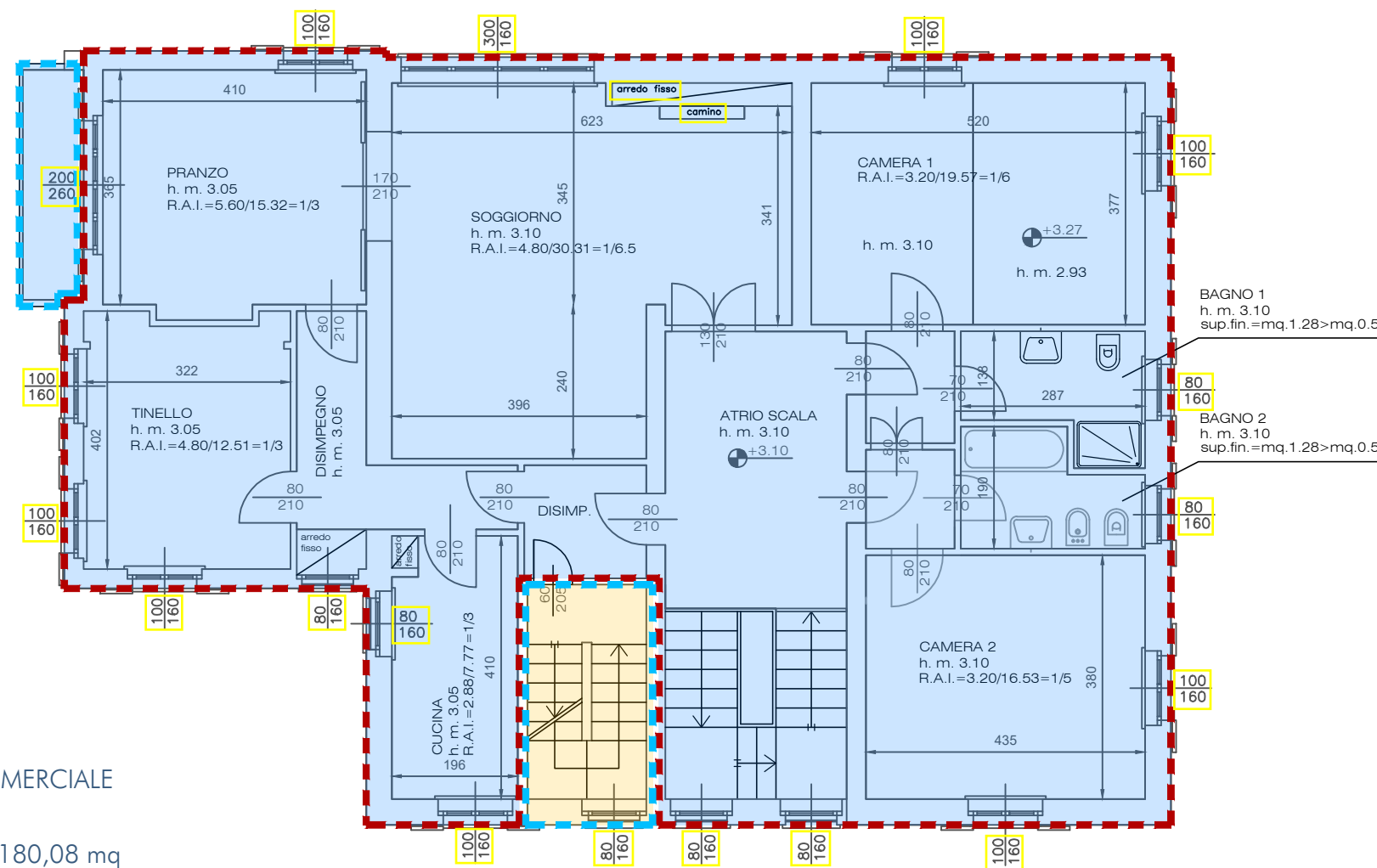
scala 1:100

Tecnico rilevatore
Arch. Fabio Pevarello

tavola

3

- LOTTO 001
- LOTTO 002
- LOTTO 003
- spazi comuni



- SUPERFICIE COMMERCIALE
- LOTTO 002/A = 180,08 mq
- SUPERFICIE COMMERCIALE ACCESSORIA
- LOTTO 002/A = 3,75 mq
- LOTTO 003/A = 7,86 mq
- SUPERFICIE ACCESSORI = 0,00 mq



S c h e m i
regolarità
urbanistica
e catastale
**SITUAZIONE
RILEVATA**

Pianta
PIANO SECONDO

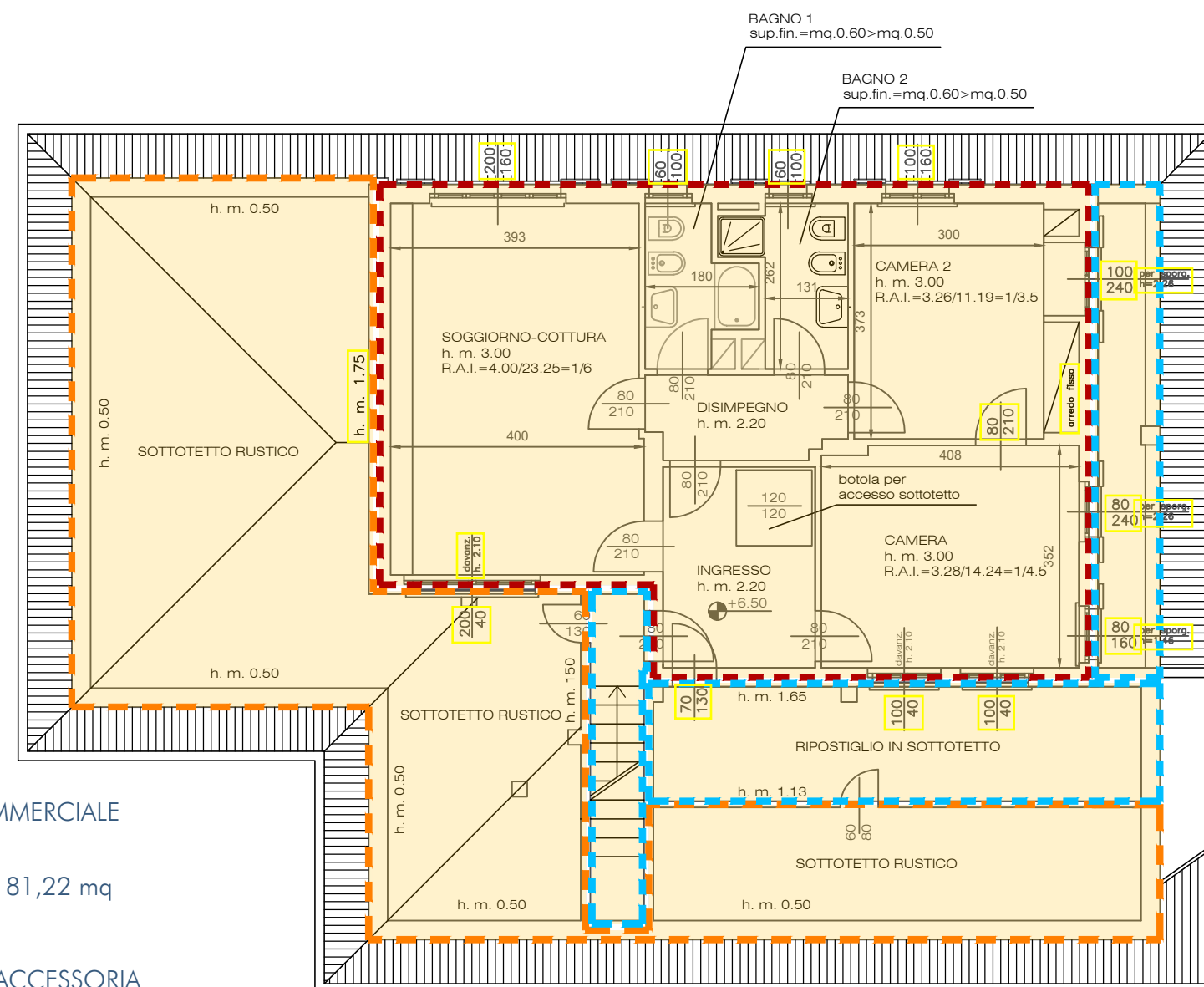
scala 1:100

Tecnico rilevatore
Arch. Fabio Pevarello

tavola



- LOTTO 001
- LOTTO 002
- LOTTO 003
- spazi comuni



- SUPERFICIE COMMERCIALE
- LOTTO 003/A = 81,22 mq
- SUPERFICIE COMMERCIALE ACCESSORIA
- LOTTO 003/A = 30,70 mq
= 5,57 mq (scala)
+ 8,81 mq (balcone)
+ 16,32 mq (ripostiglio in sottotetto)
- SUPERFICIE ACCESSORI
= 0,00 mq
- SUPERFICIE SOTTOTETTO ISPEZIONABILE
- LOTTO 003/A = 77,17 mq (sottotetto rustico)



S c h e m i
regolarità
urbanistica
e catastale
SITUAZIONE
RILEVATA

Pianta
PIANO SOTTOTETTO

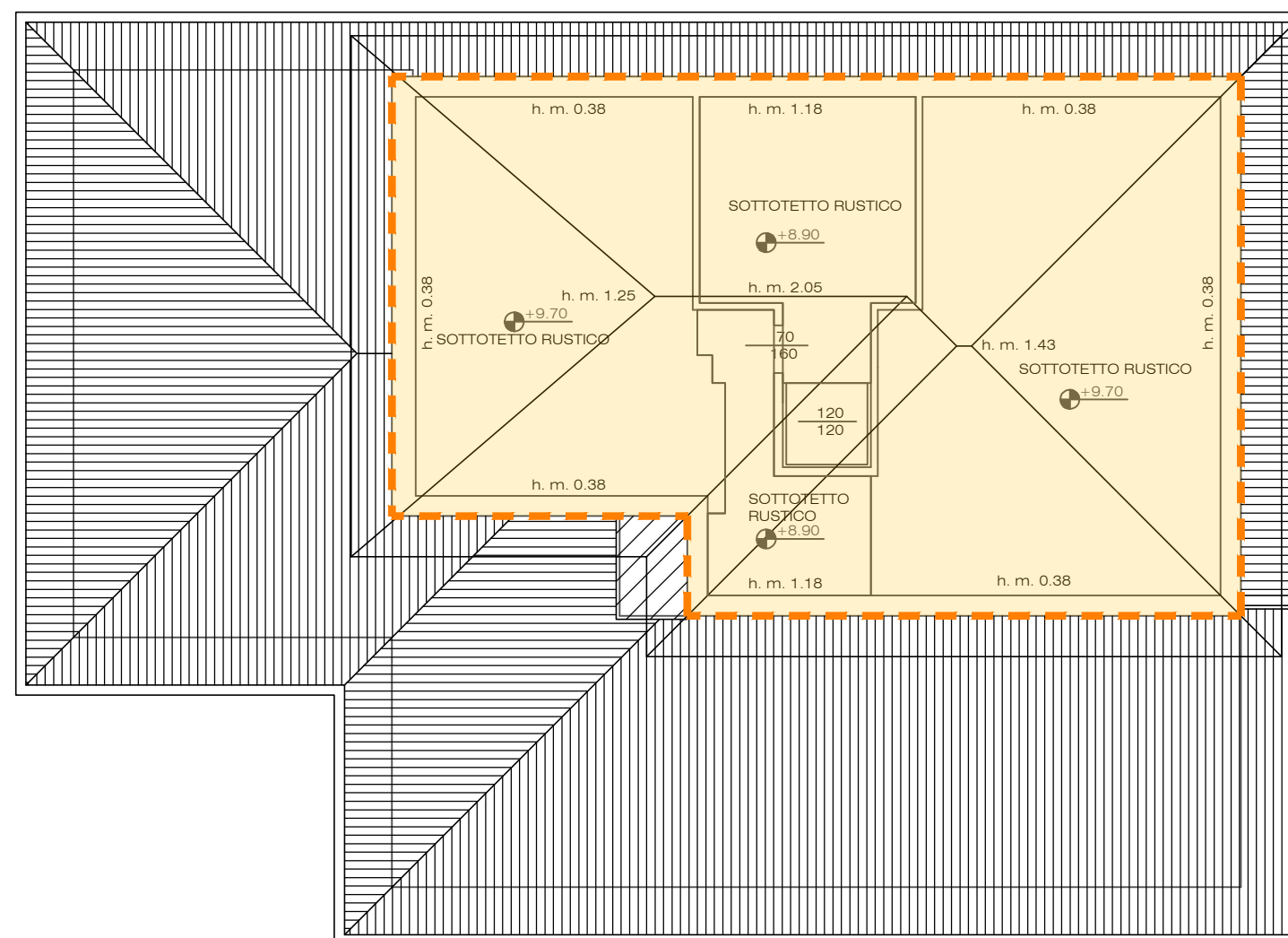
scala 1:100

Tecnico rilevatore
Arch. Fabio Pevarello

tavola

5

- LOTTO 001
- LOTTO 002
- LOTTO 003
- spazi comuni



- SUPERFICIE COMMERCIALE
= 0,00 mq
- SUPERFICIE COMMERCIALE
ACCESSORIA = 0,00 mq
- SUPERFICIE ACCESSORI
= 0,00 mq
- SUPERFICIE
SOTTOTETTO ISPEZIONABILE
- LOTTO 003/A = 93,20 mq



U.I. RGE 198/2022

V A R E S E
Via Trentini
Evaristo, n° 30

part. 22508 SUB 1

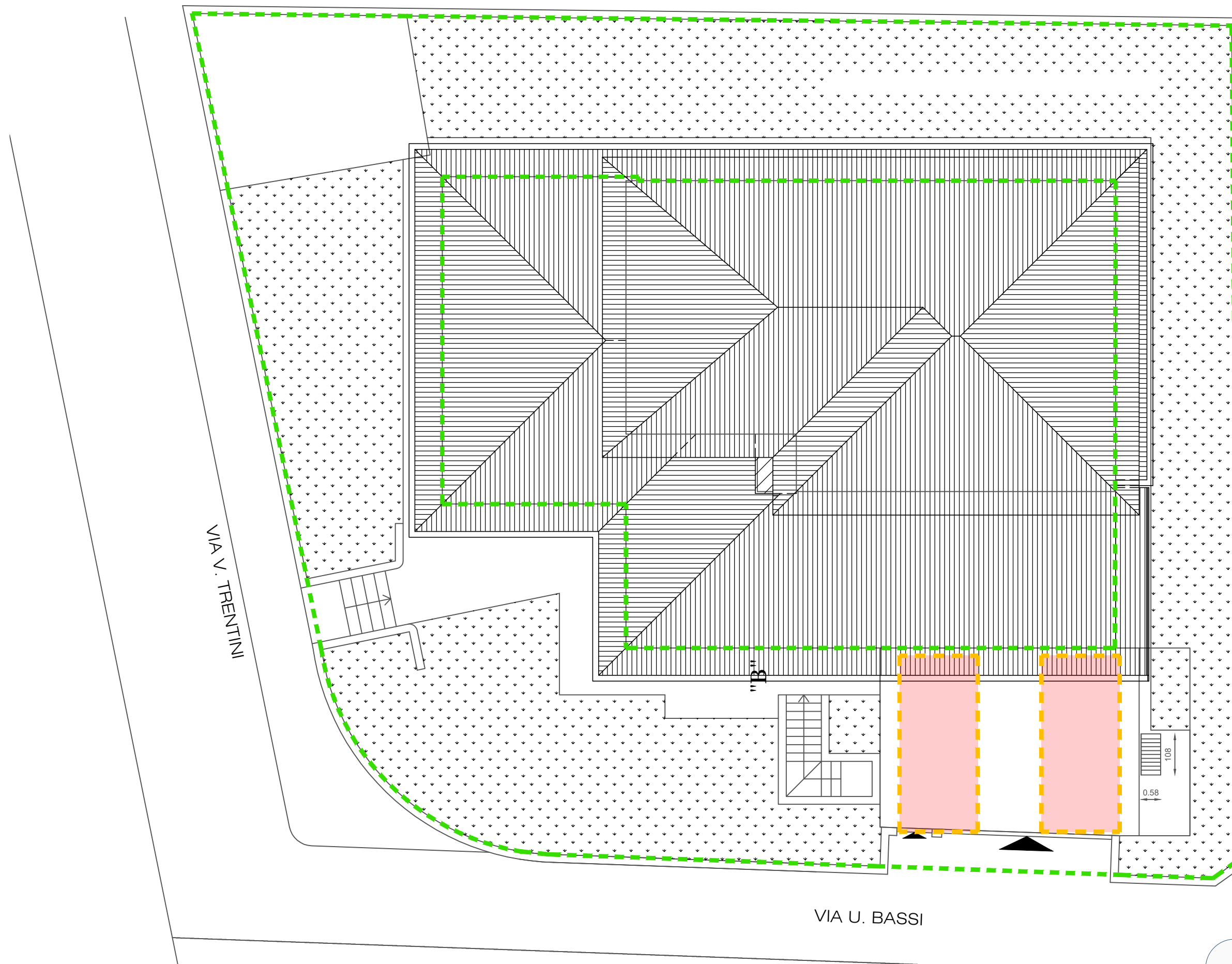
S c h e m i
regolarità
urbanistica
e catastale
SITUAZIONE
RILEVATA

Pianta
PLANIMETRIA
GENERALE



scala 1:100

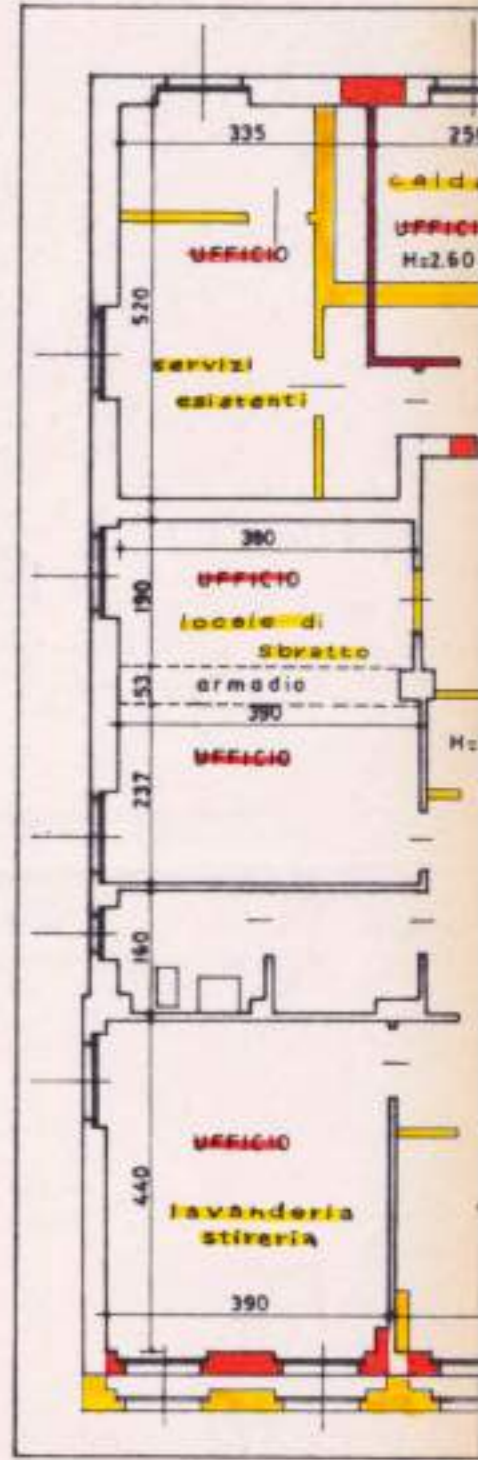
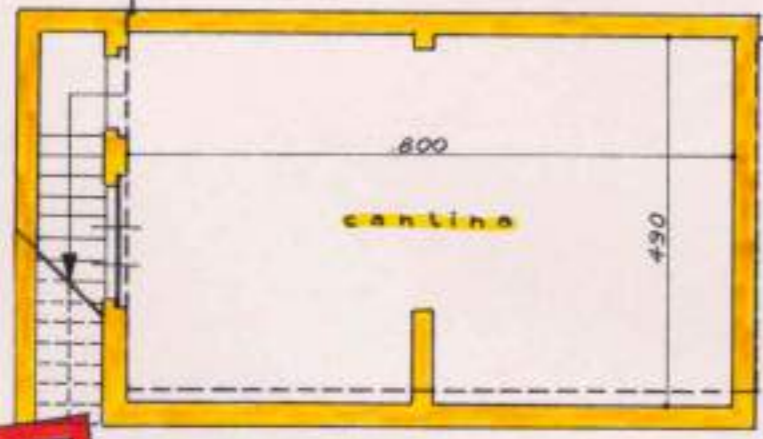
Tecnico rilevatore
Arch. Fabio Pevarello

tavola

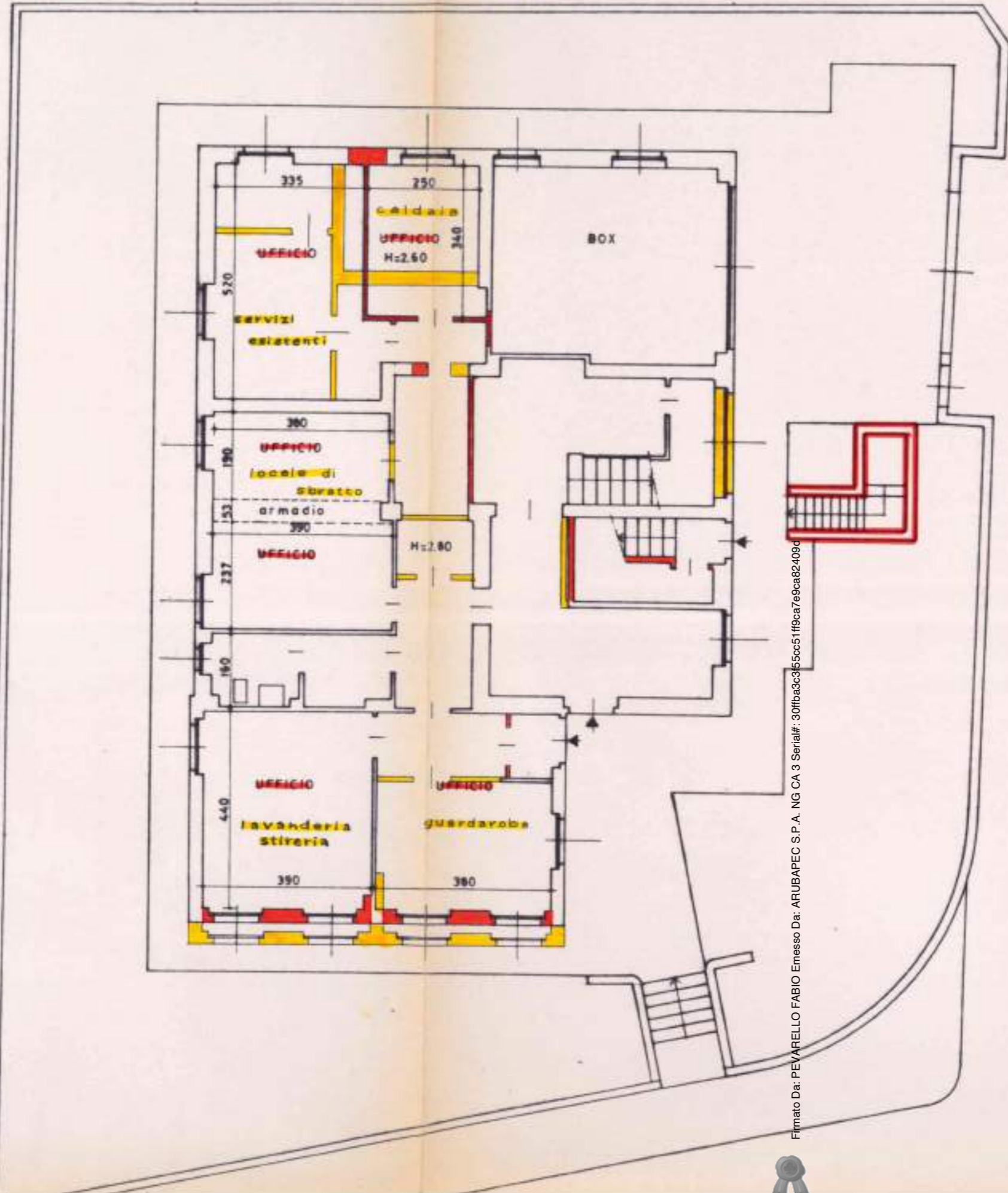


 SUPERFICIE GIARDINO
= 334,19 mq

 001/B  001/C 2 POSTI AUTO



Firmato Da: PEVARELLO FABIO Emesso Da: ARUBAPEC S.P.A. NG CA 3 Serial#: 30ffb3c3f55cc51 ff9ca7e9ca82409d

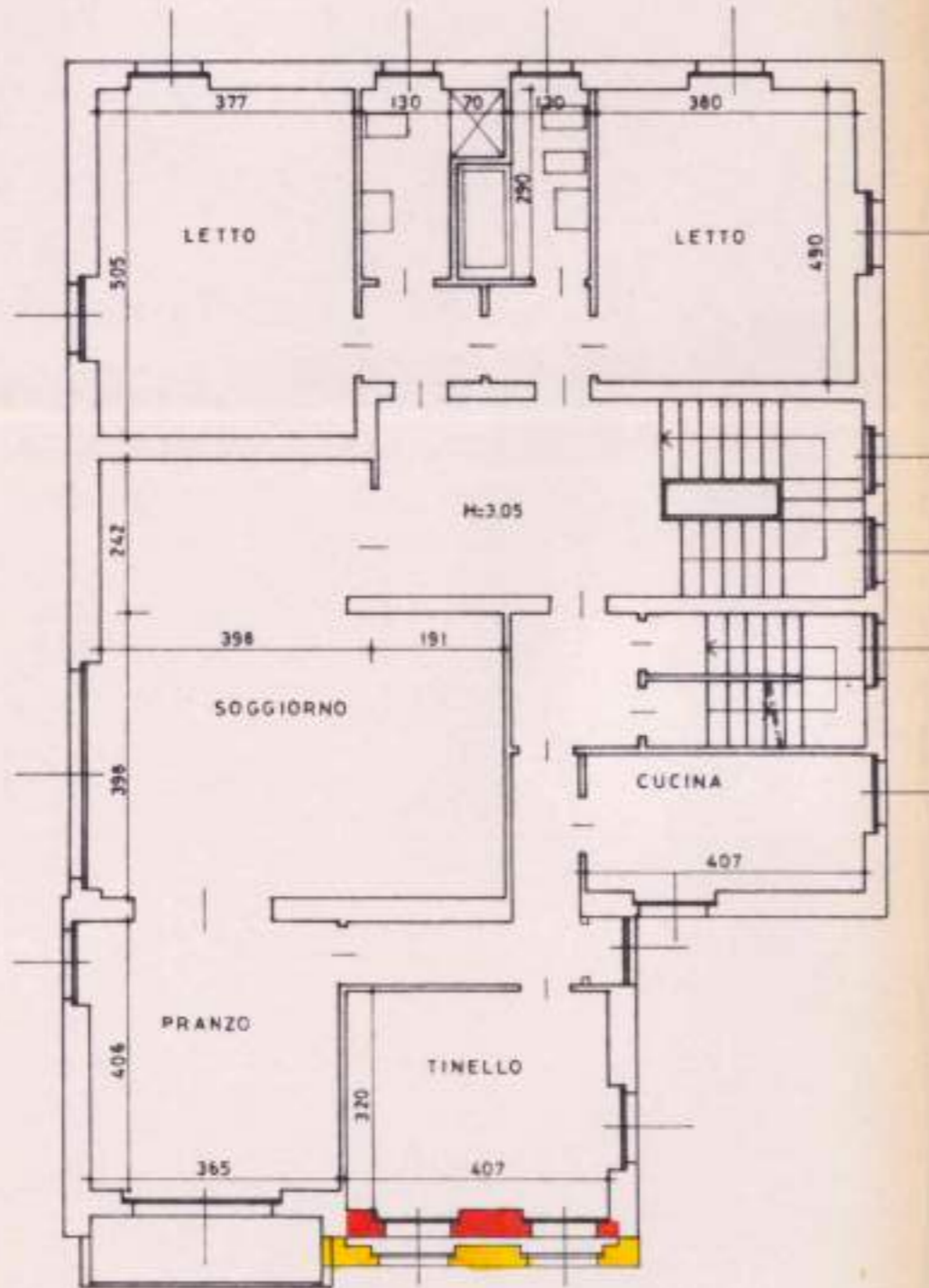


Firmato Da: PEVARELLO FABIO Enesso Da: ARUBAPEC S.P.A. NG CA 3 Serial#: 30ffb3c3f65cc51ff9ca7e9ca82409d

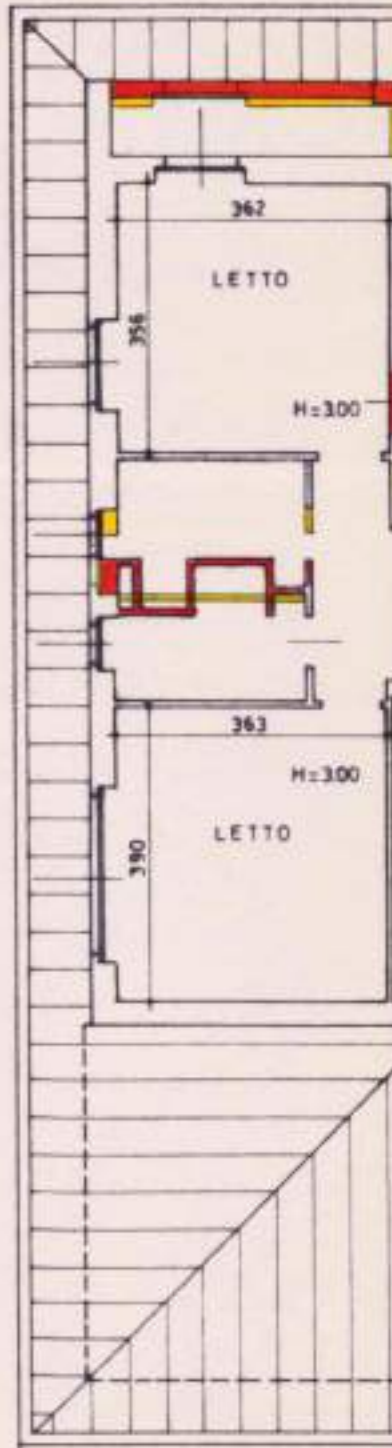


VIA V. TRENTINI

PIANO INTERRATO



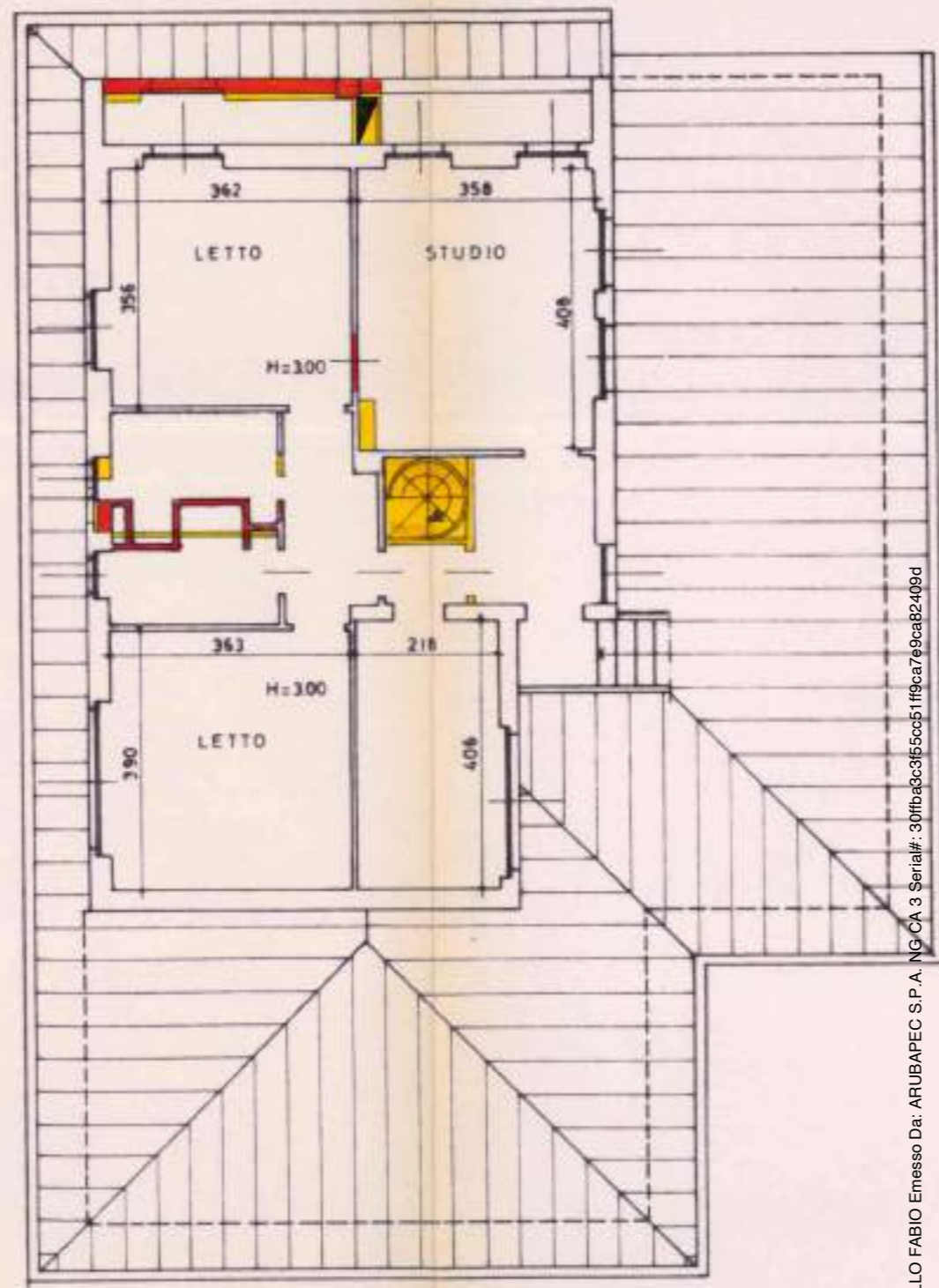
PIANO PRIMO



NTERRATO

VIA V. TRENTINI

PIANO TERRA



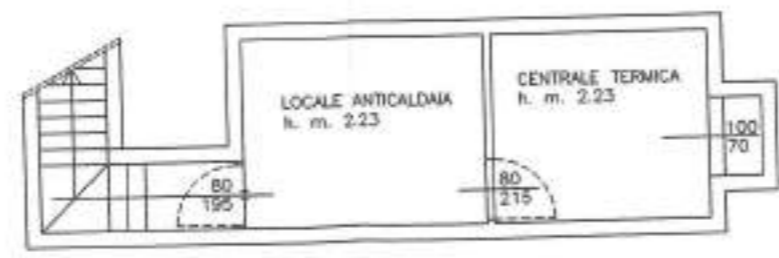

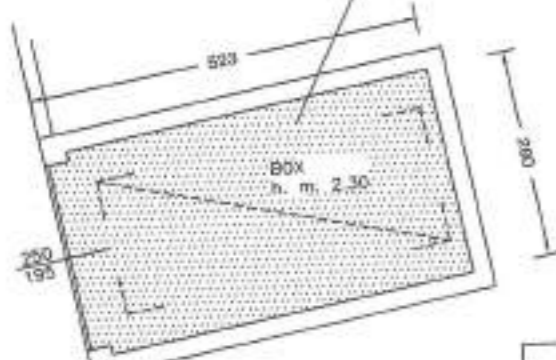
PIANO SECONDO

RIMO

Firmato Da: PEVARELLO FABIO Emesso Da: ARUBAPEC S.P.A. NG CA 3 Serial#: 30ffb8dc3f55cc51ff9ca7e9ca82409d



N. 1 POSTO AUTO ESISTENTE
PER UFFICIO AL PIANO TERRA



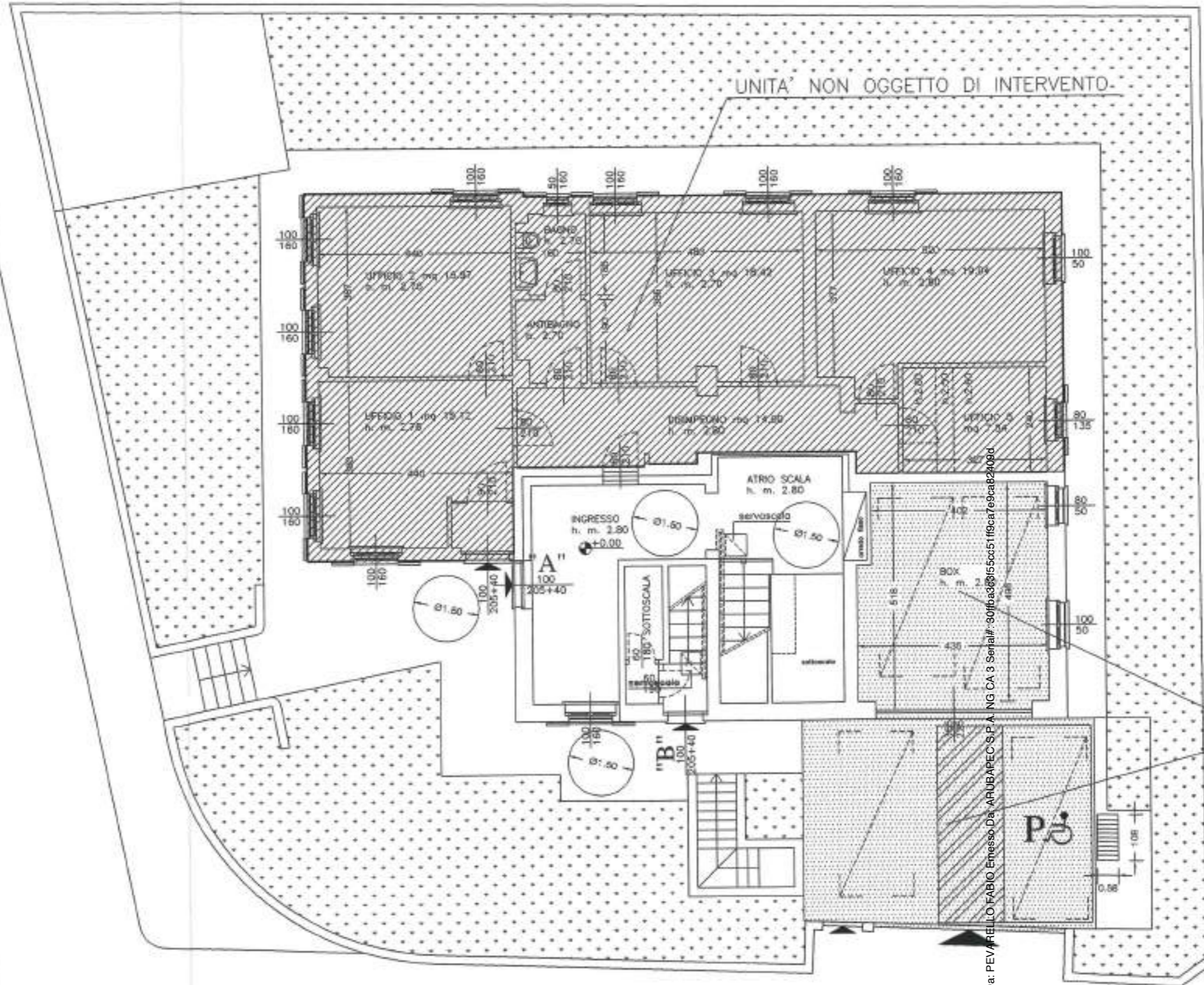
VIA V. TARENTINI

PIANTA PIANO INTERRATO



Firmato Da: PEVARELLO FABIO Enesso Da: ARUBAPEC S.P.A. NG CA 3 Serial#: 30ffb3c3f55cc51ff9ca7e9ca82409d

VIA V. TRENTINI



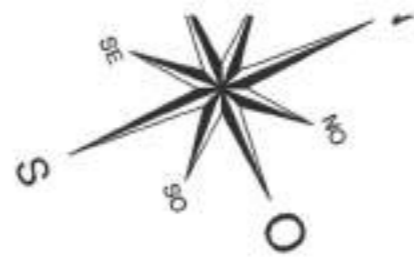
UNITA' NON OGGETTO DI INTERVENTO

PIANTA F

N. 3 POSTI AUTO ESISTENTI

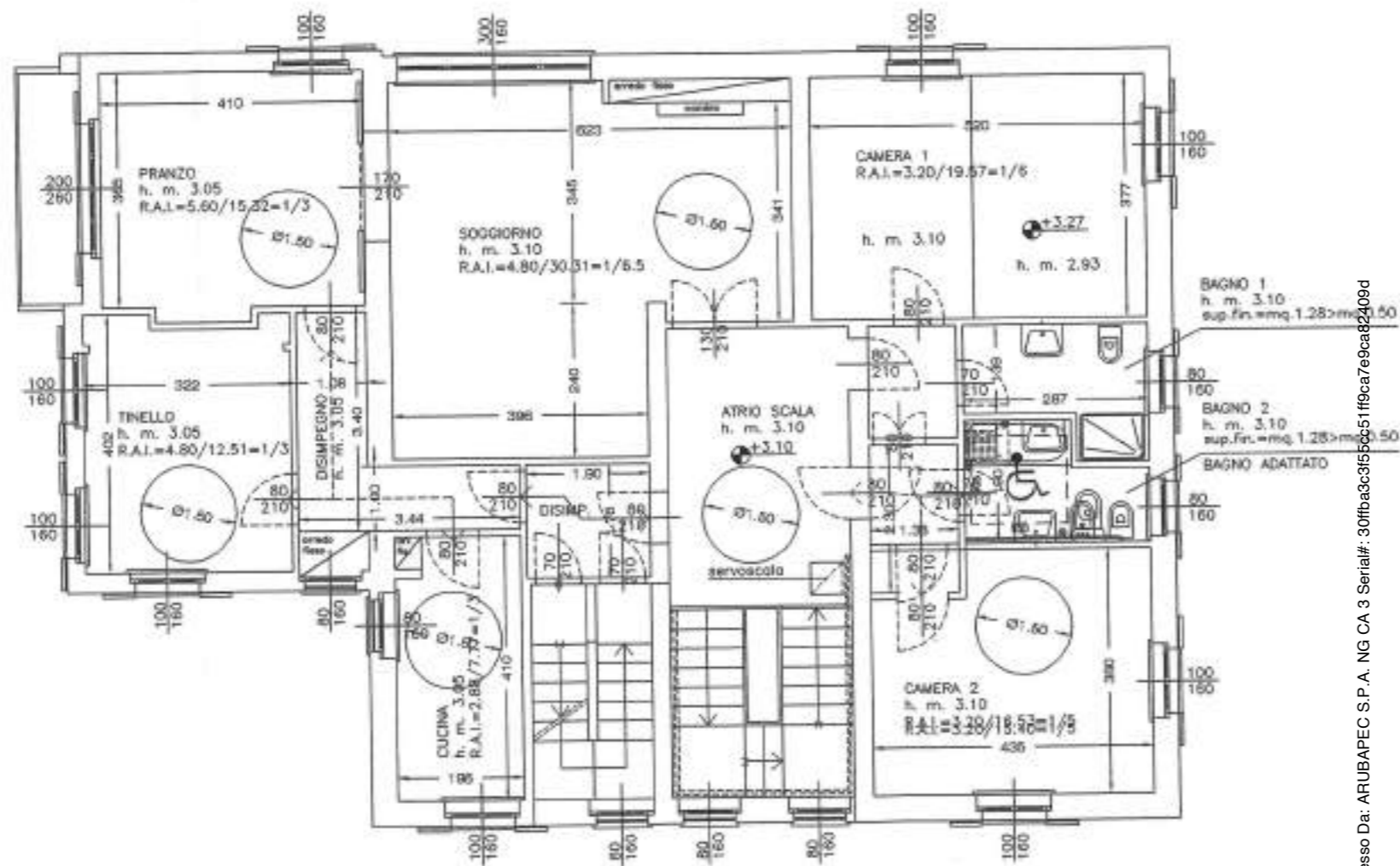
Firmato Da: PEVARELLO FABIO Enesso Da: ARUBAPEC S.P.A. ING CA 3 Serial#: 30fba369f5cc51ff9ca7e9ca82409d





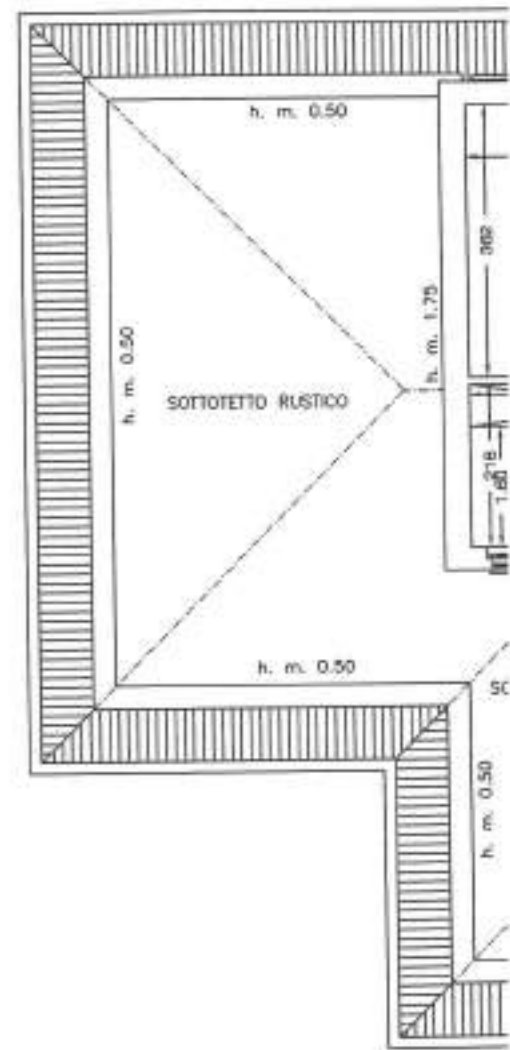
PIANTA PIANO PRIMO

appartamento "A"



PIANTA PIANO SE

appartamento "B"



Firmato Da: PEVARELLO FABIO Enesso Da: ARUBAPEC S.P.A. NG CA 3 Serial#: 30fba3c3f5b0051f9ca7e9ca82409d

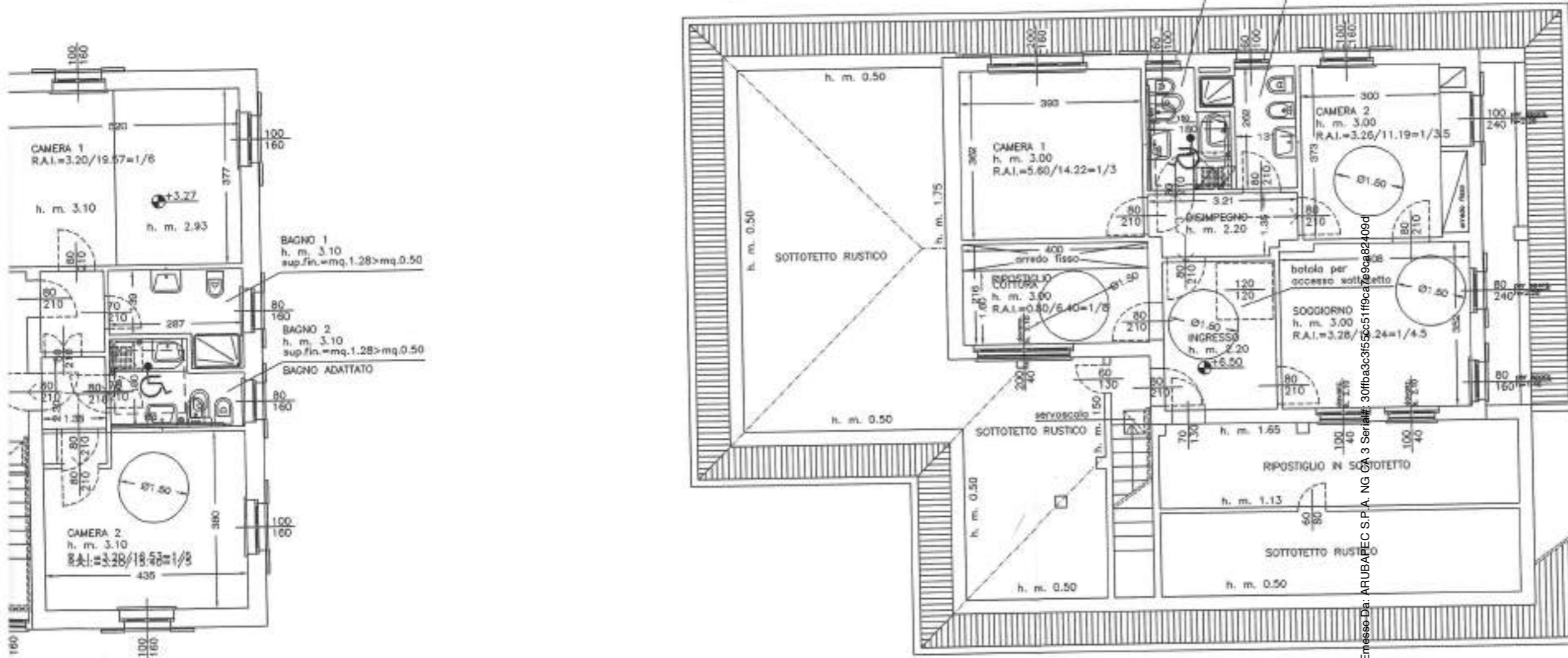




VIA U. BASSI

PIANTA PIANO SECONDO

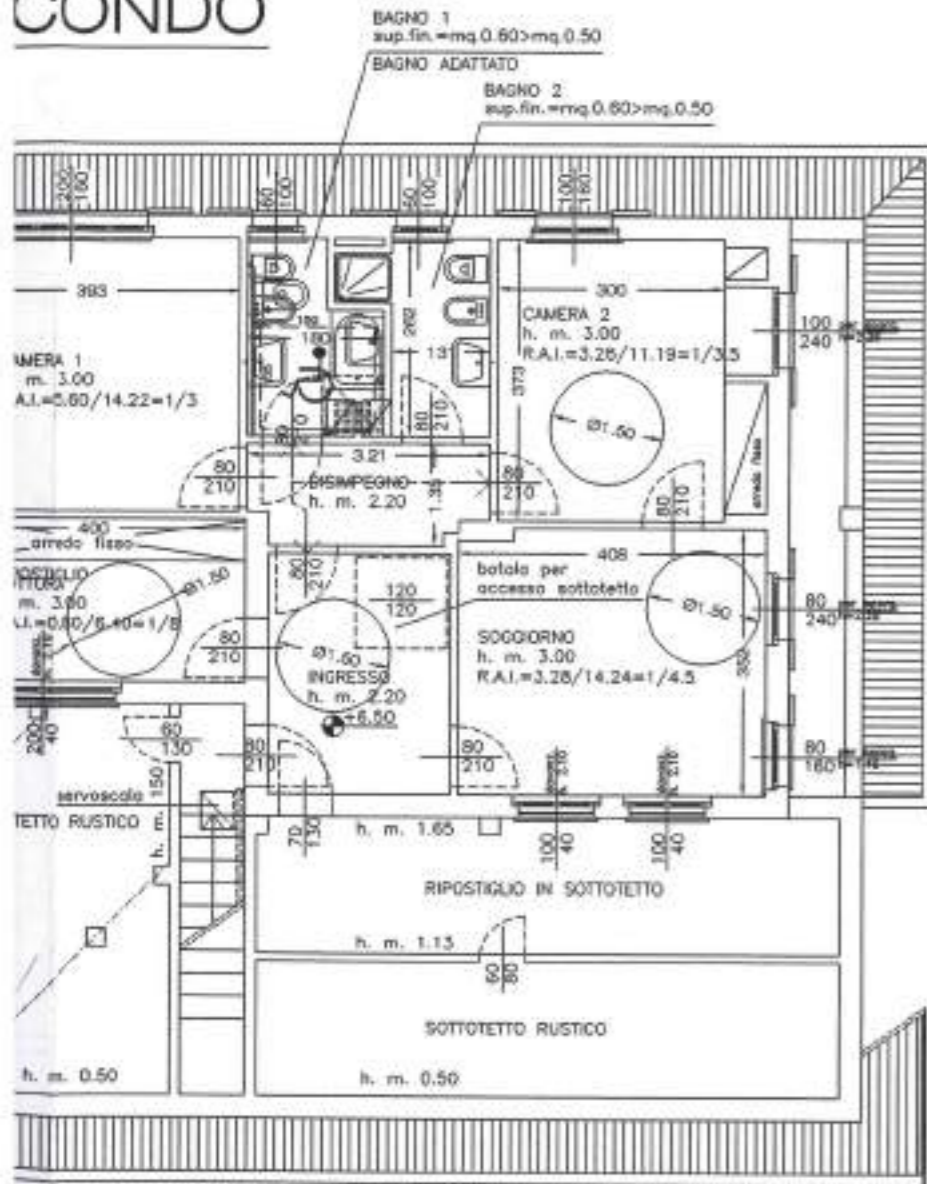
appartamento "B"



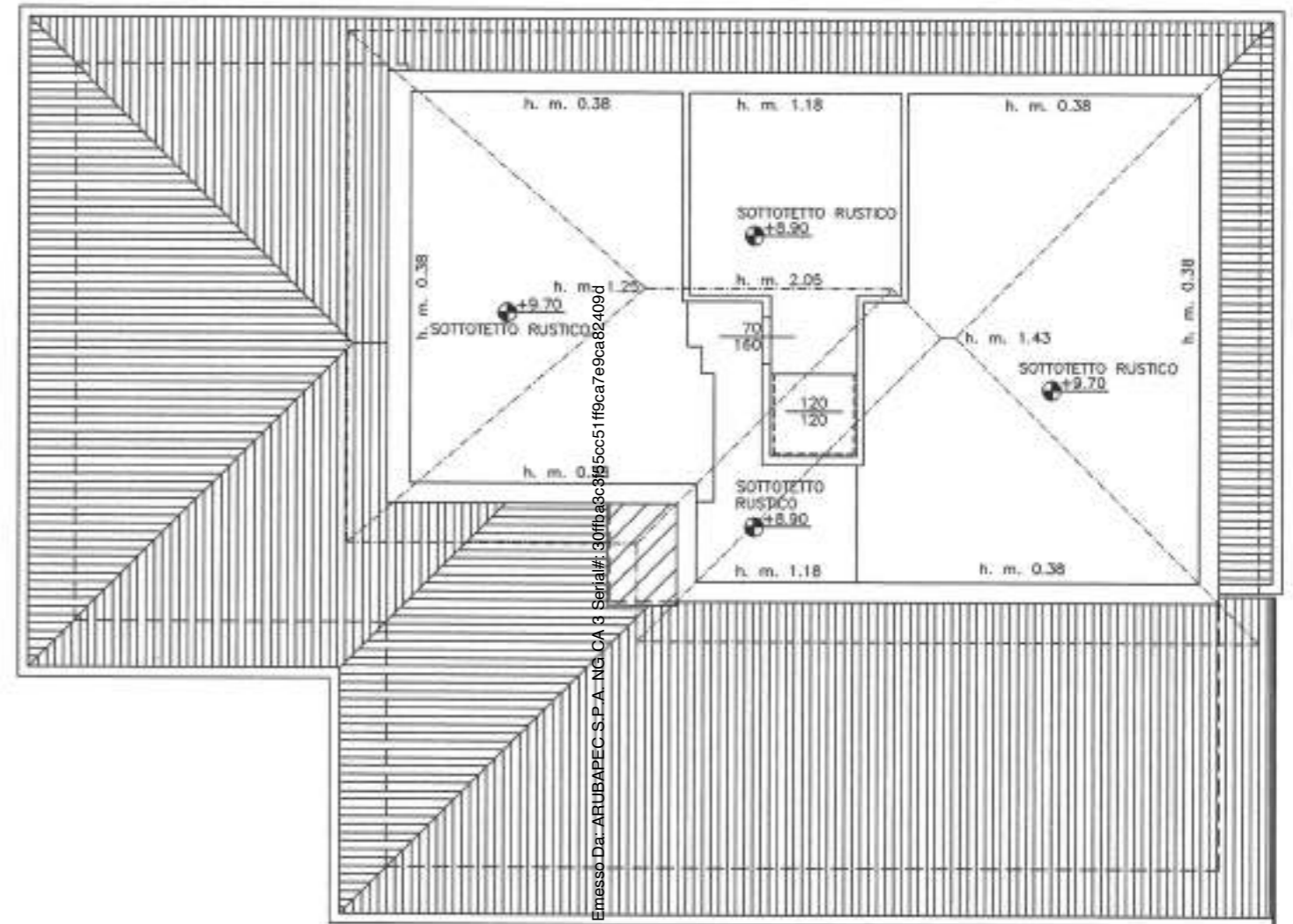
Firmato Da: PEVARELLO FABIO Emesso Da: ARUBAPEC S.P.A. NG CA 3 Serial#: 30fba3c3f55cc51ffca7e9c9a82409d

VIA U. BASSI

CONDO



PIANTA PIANO SOTTOTETTO



Firmato Da: PEVARELLO FABIO Emesso Da: ARUBAPEC-S.P.A. NG CA 3 Serial#: 30f1babc9f5cc51f6ca7e9ca82409d



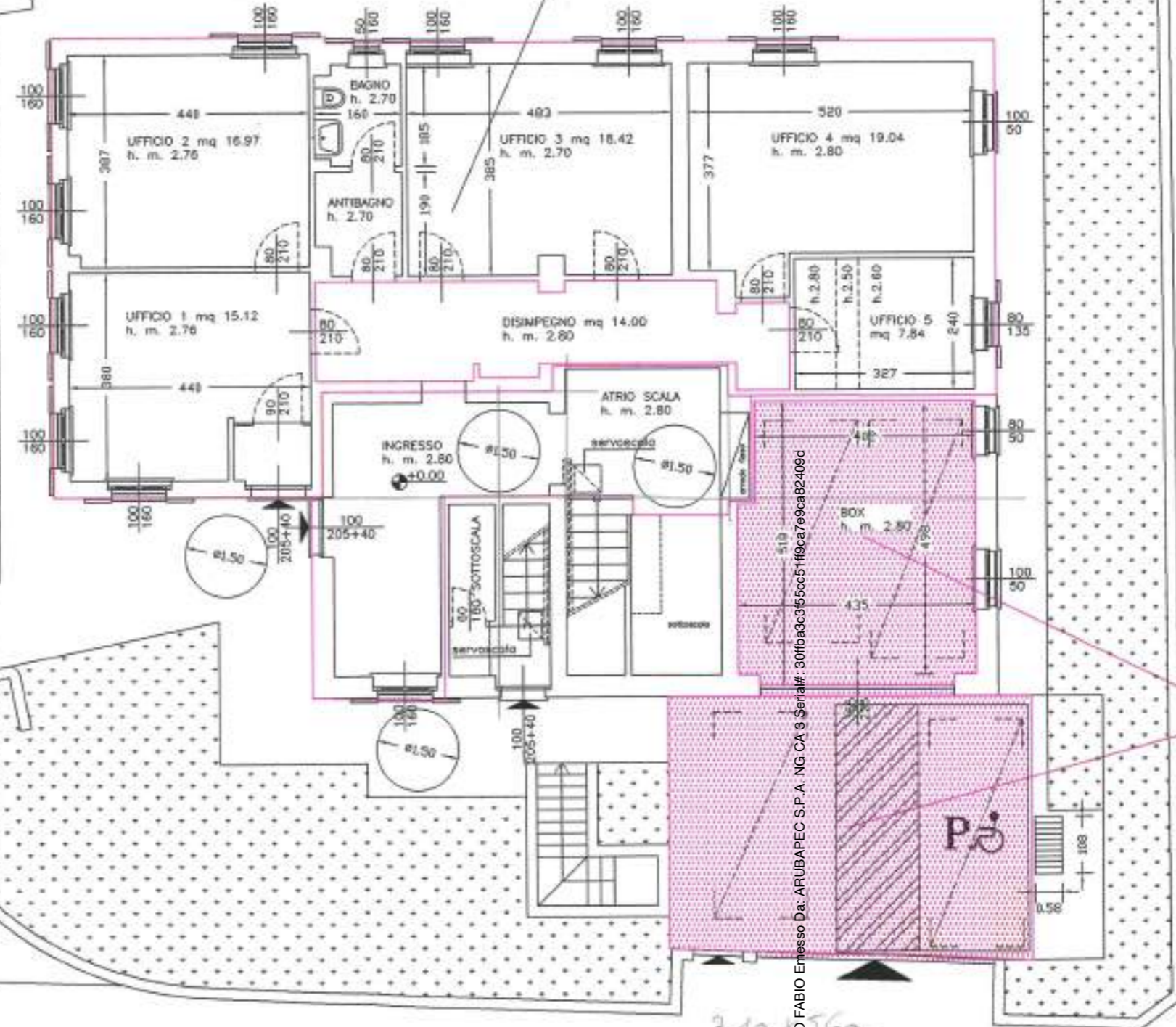
$17,10 \times 8,10 =$
 $139,57 \times 1,20 =$
 $167,48 \times 2,20 =$
 $367,44 \times 1,20 =$

$\frac{1196,9 \times 3}{20} = 179,5$

UNITA' NON OGGETTO DI INTERVENTO

VIA V. TARENTINI

CENTRALE TERMICA
h. m. 2.23

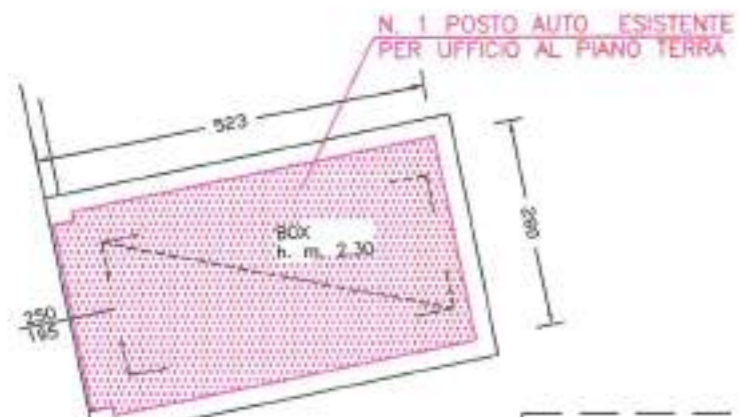


Firmato Da: PEVARELLO FABIO Emissio Da: ARUBAPEC S.P.A. NG CA 3 Serial#: 30fbaacc365cc51f6ca7e9ca82409d

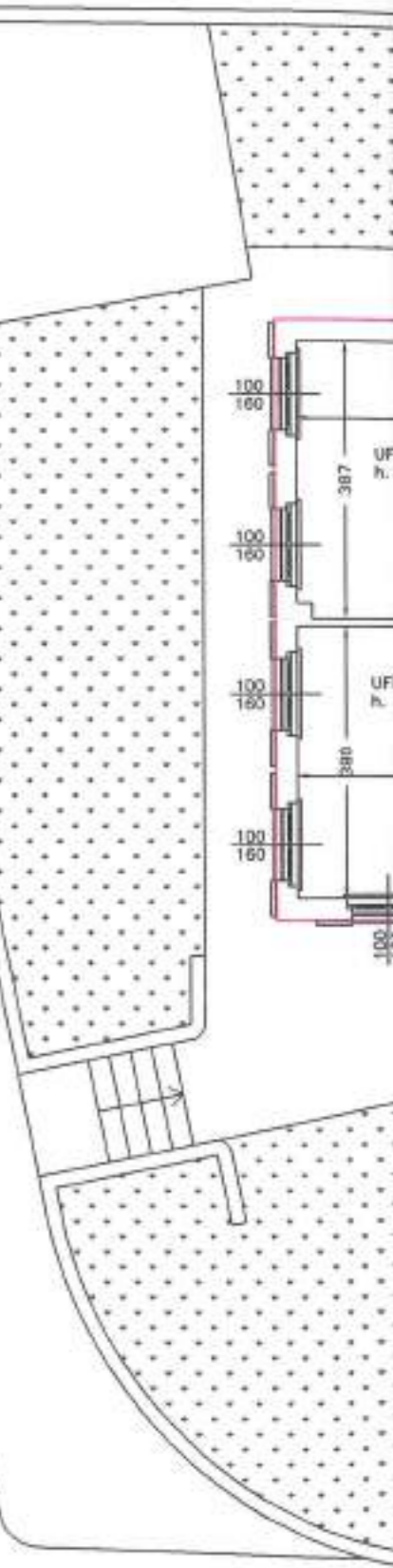
$3,40 \times 5,60 =$
 $19,04 \times 0,70 =$
 $+ 2,00 \times 1,20 =$
 $+ 2,95 \times 2,20 =$

VIA U. BASSI





VIA V. TARENTINI



- PIANTA PIANO INTERRATO -

Firmato Da: PEVARELLO FABIO Emesso Da: ARUBAPEC S.P.A. NG CA 3 Serial#: 30fba3c3f55cc51ff9ca7e9ca82409d



E

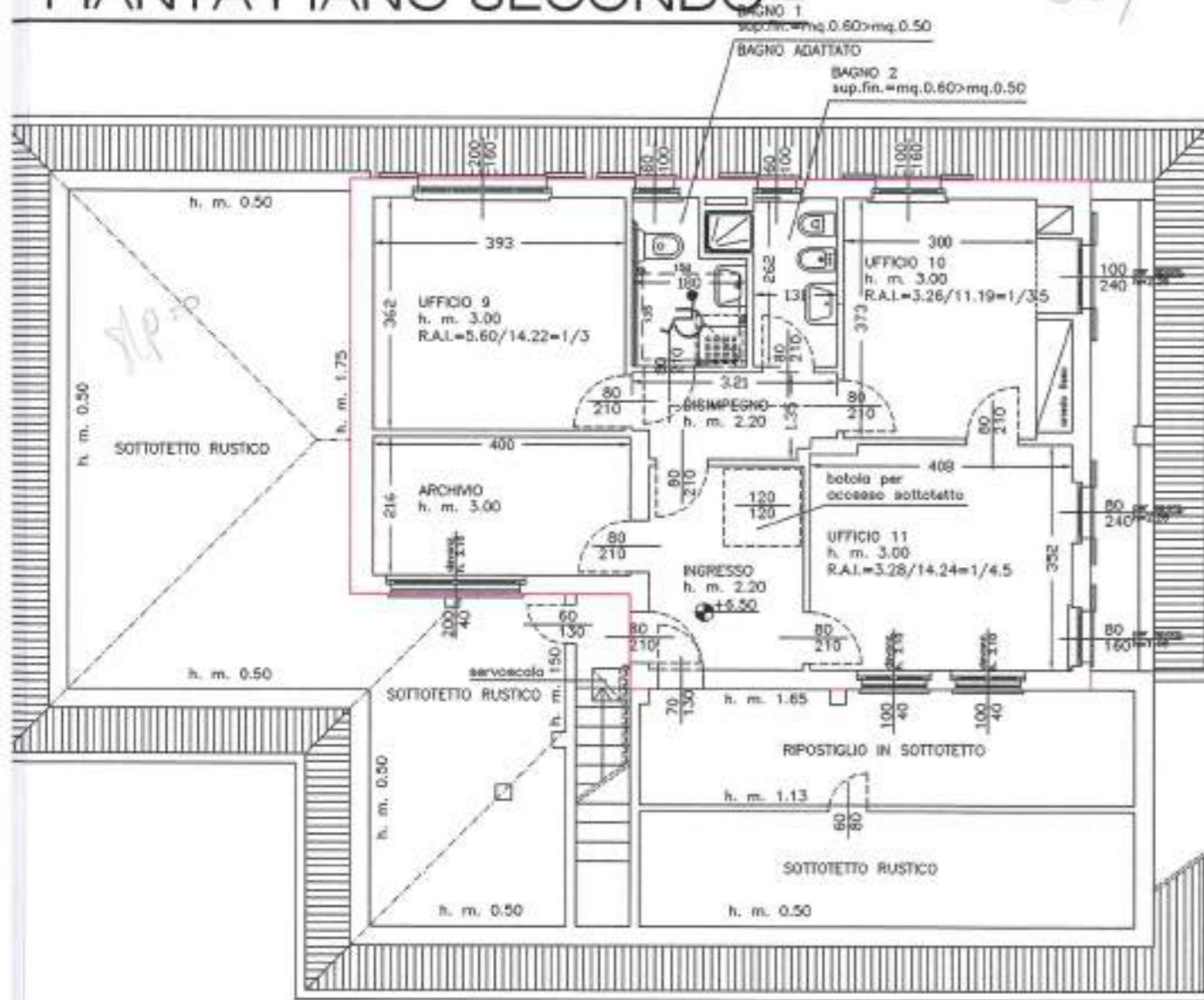
28,42

- PIANTA PIANO TERRA -

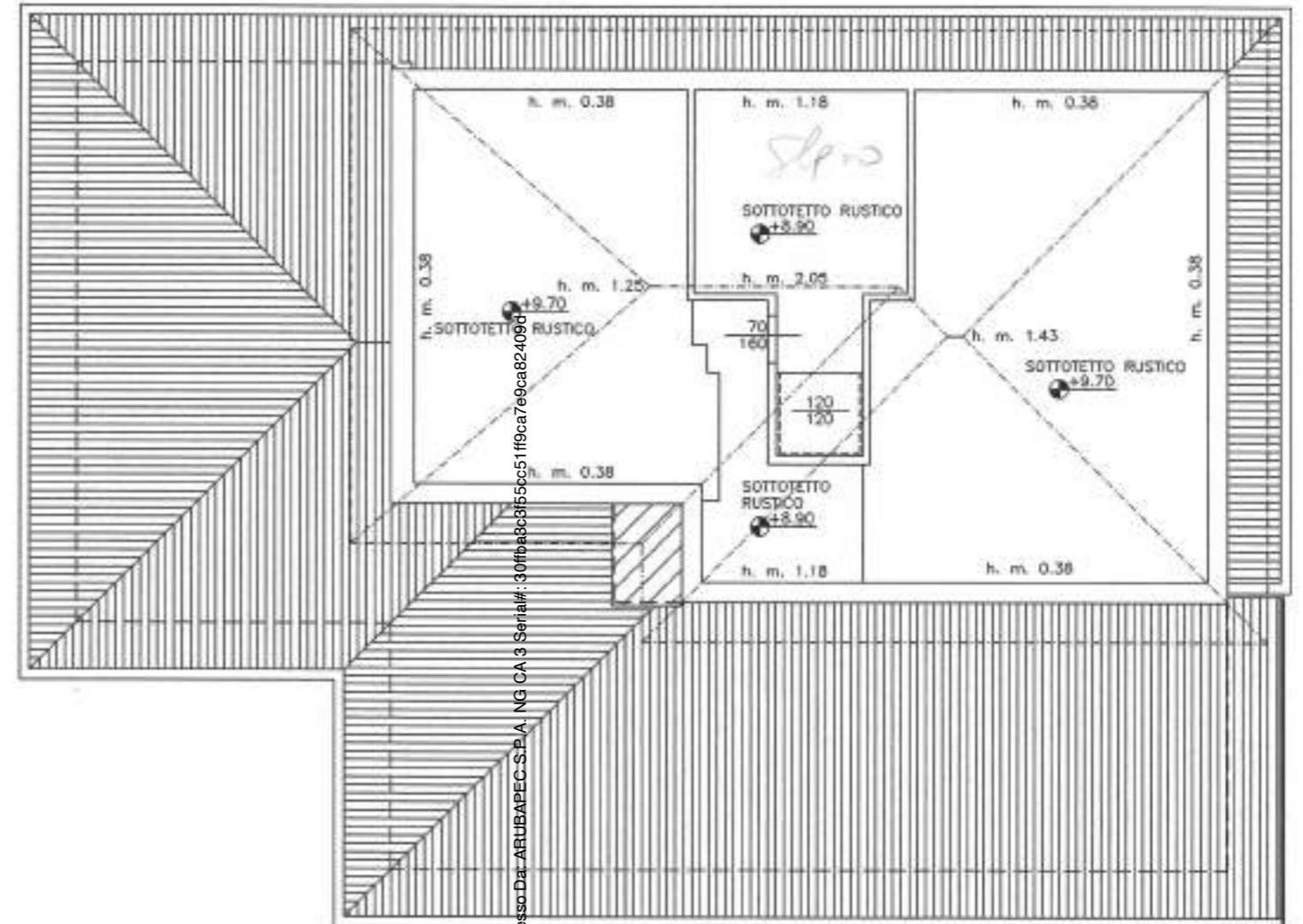
11,55 x 7,95
- 4,35 x 1,45

85,52

- PIANTA PIANO SECONDO -

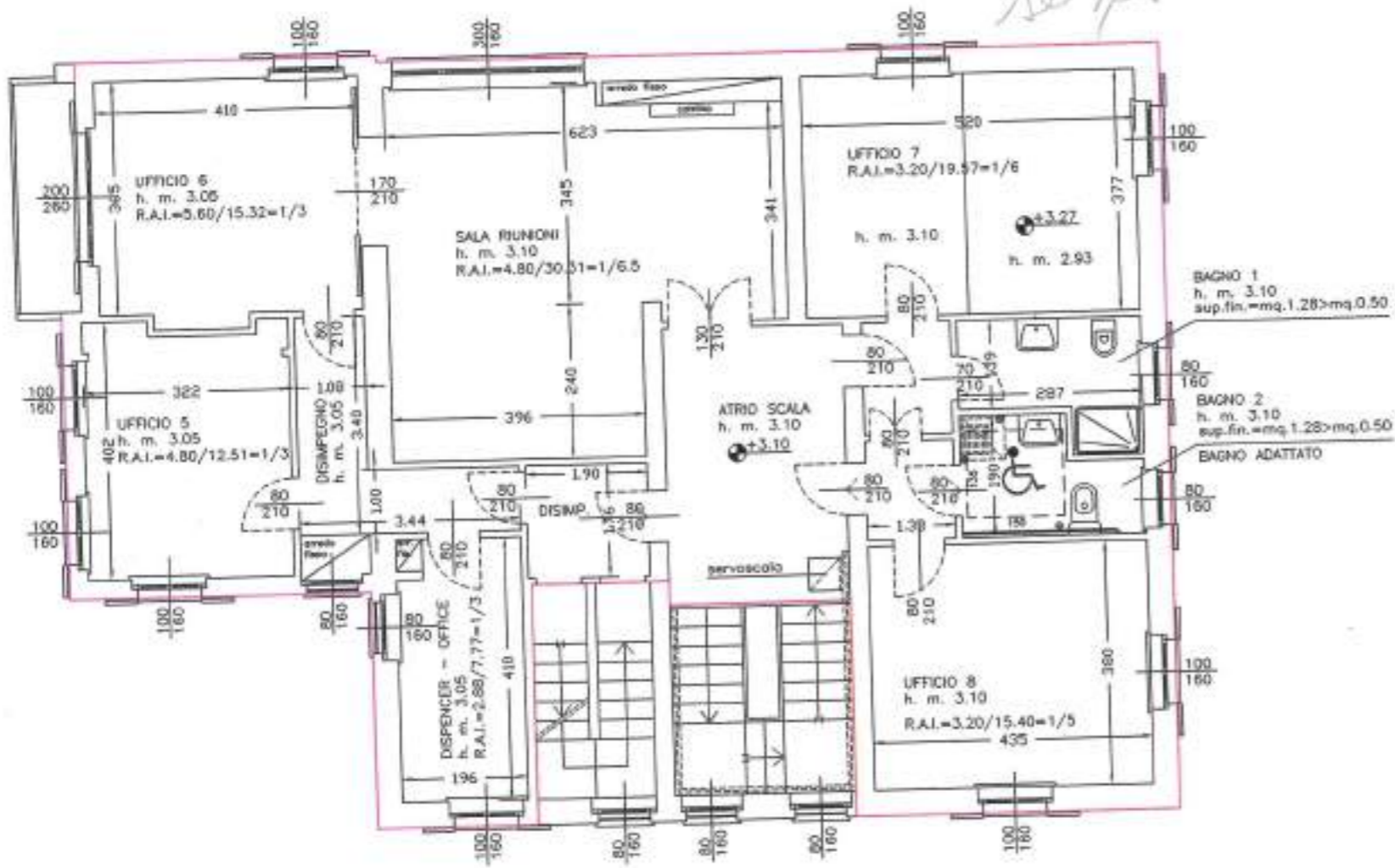


- PIANTA PIANO SOTTOTETTO -



Firmato Da: PEVARELLO FABIO Emesso Da: ARUBAPEC S.P.A. NG CA.3 Serial#: 30fba6c8f5cc51f9ca7e0ca82409d

- PIANTA PIANO PRIMO -



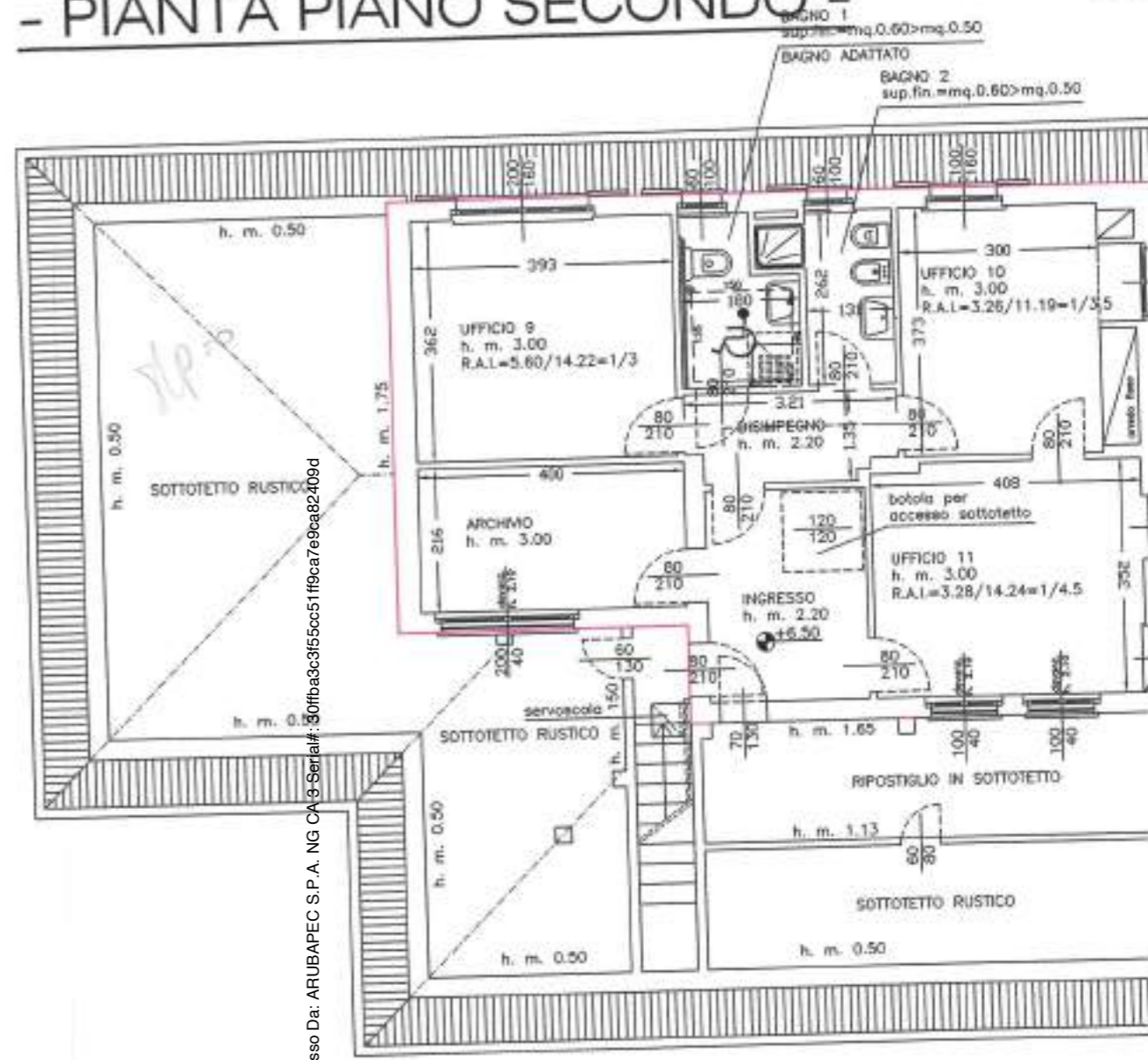
$17,20 \times 195$
 $(3,85 \times 9,3$
 $4,25 \times 3,65$
 $3,35 \times 3,15$
 $3,80 \times 2)$
160,21



- PIA

1155
 - 435
 720

- PIANTA PIANO SECONDO -



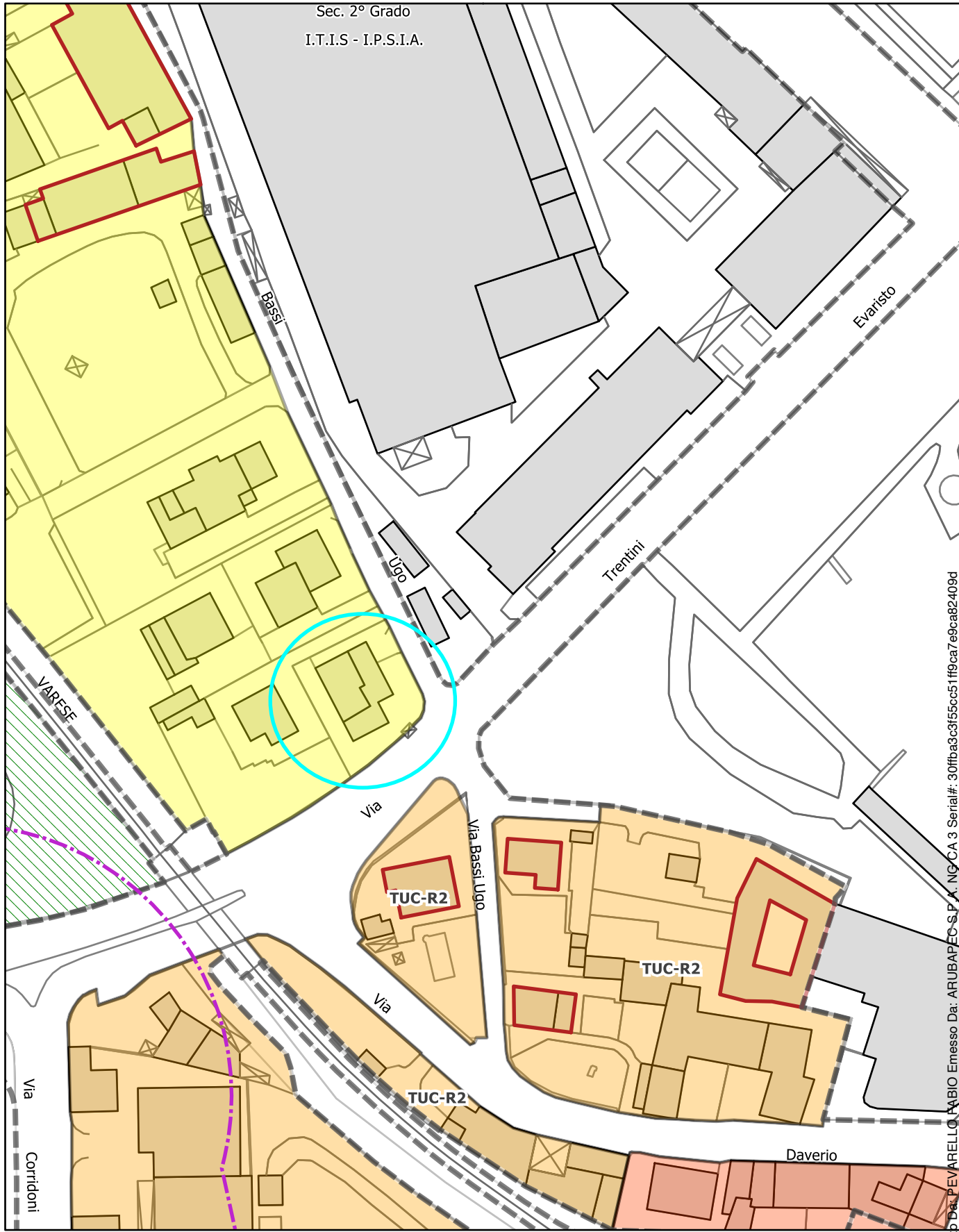
Firmato Da: PEVARELLO FABIO Emesso Da: ARUBAPEC S.P.A. NG CK-9-Serial#: 30fba3c3f55cc51f9ca7e9ca82409d



Comune di Varese

Provincia di Varese

Sec. 2° Grado
I.T.I.S - I.P.S.I.A.



Elaborato Da: PEVARELLO FABIO Emesso Da: ARUBAPEC S.P.A. NG-CA 3 Serial#: 30fba3c3f55cc51ff9ca7e9ca82409d

Piano delle Regole

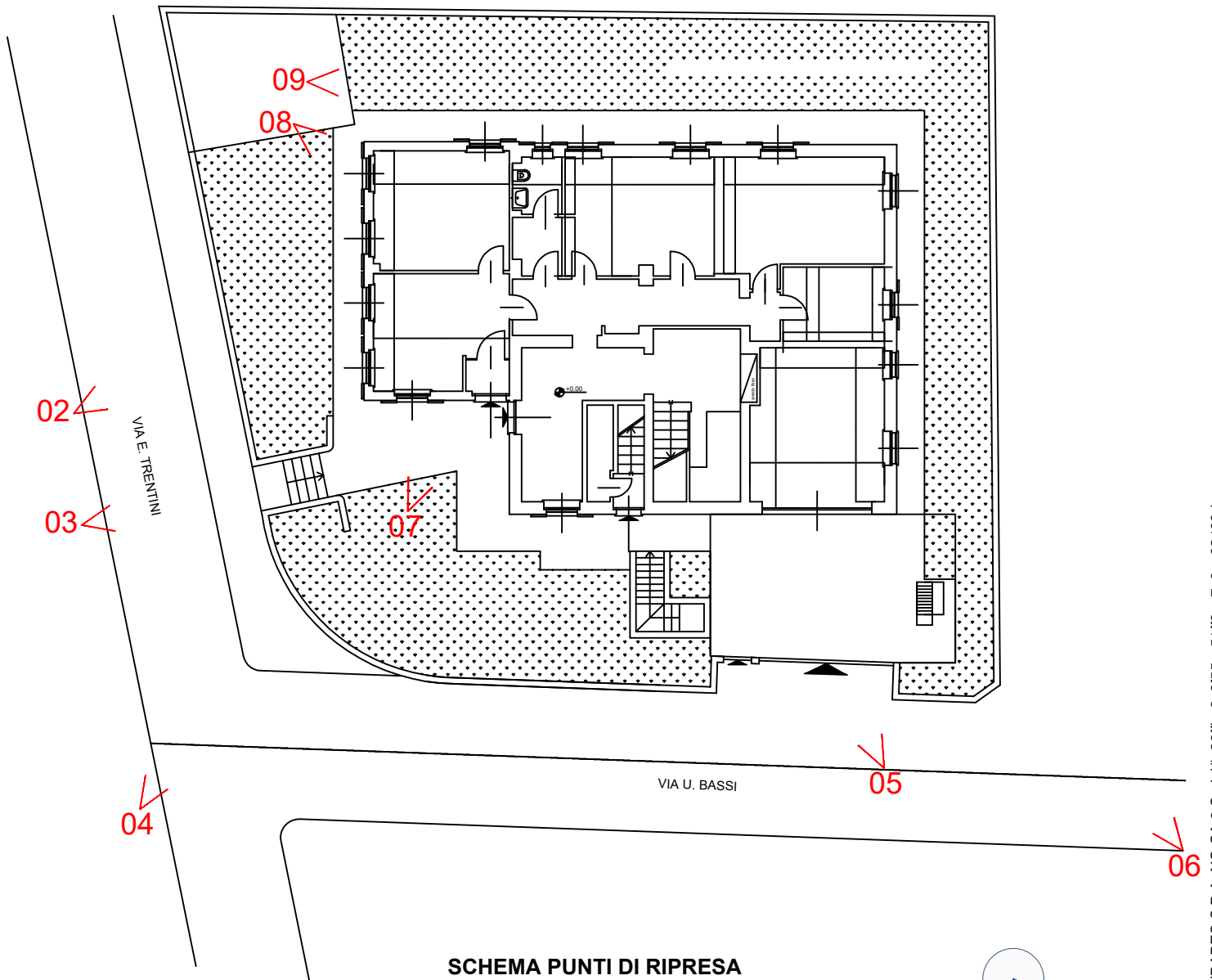
Scala: 1:1100 (1 cm : 11.00 m)
Universal Transverse Mercator - Zone 32 (N)W
Lon: 8°48'37" E
Lat: 45°48'59" N
Stampato il: 07/01/2024



DOCUMENTAZIONE FOTOGRAFICA

UNITA' IMMOBILIARI OGGETTO DELLA PRATICA:
Varese, via Evaristo Trentini n. 30, part. n. 22508 subb.1,2,3,4,5,6 e 7 e part. n.22510

01 ↖

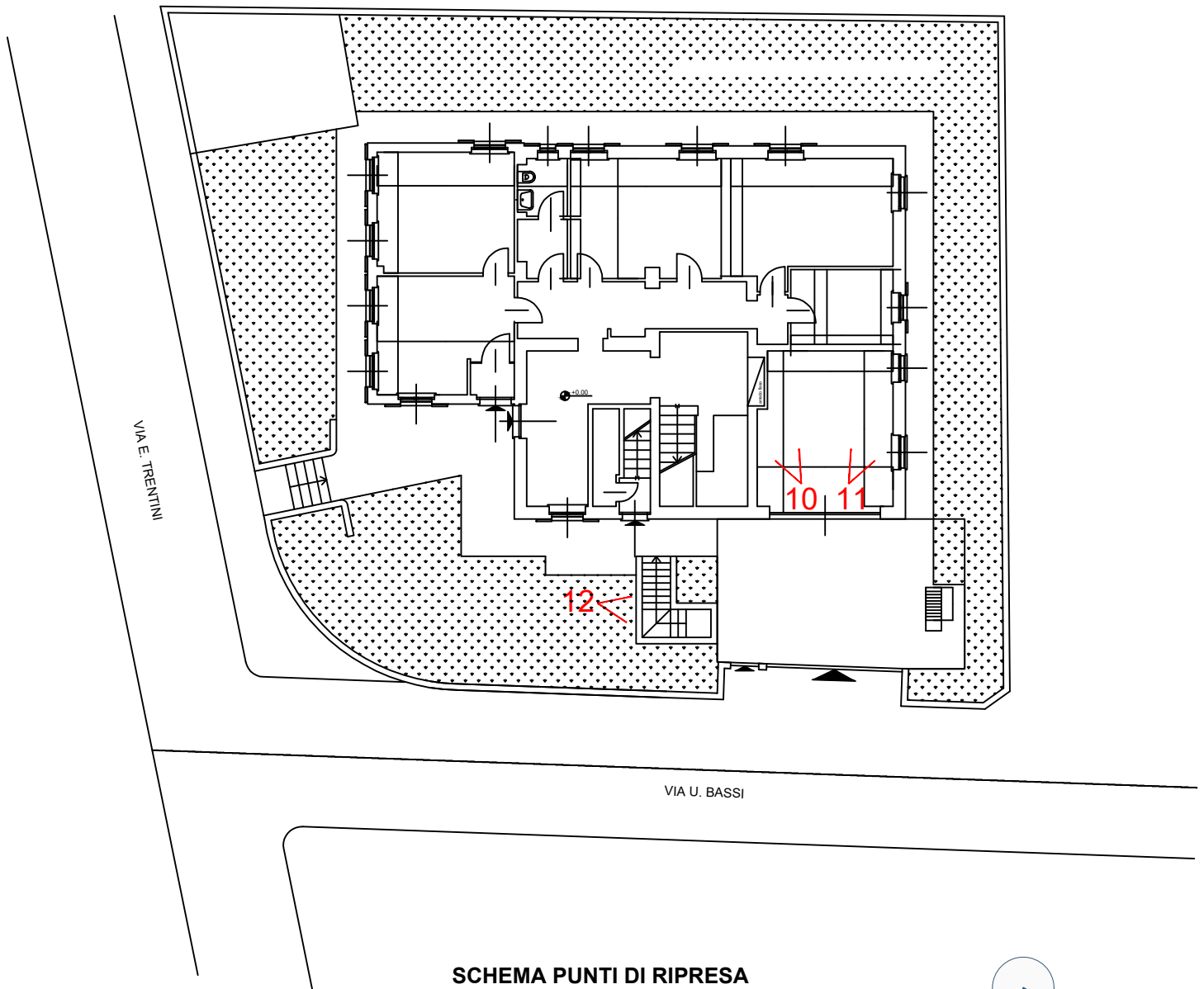


SCHEMA PUNTI DI RIPRESA
PIANTA PIANO TERRA - ESTERNO



DOCUMENTAZIONE FOTOGRAFICA

UNITA' IMMOBILIARI OGGETTO DELLA PRATICA:
Varese, via Evaristo Trentini n. 30, part. n. 22508 subb.1,2,3,4,5,6 e 7 e part. n.22510



SCHEMA PUNTI DI RIPRESA
PIANTA PIANO TERRA - ESTERNO

Lotto 002/B



Dichiarazione protocollo n. VA0398649 del 27/11/2003

Planimetria di u.i.u. in Comune di Varese

Via Trentini Evaristo

civ. 30

Agenzia del Territorio
CATASTO FABBRICATI
Ufficio Provinciale di
Varese

Identificativi Catastali:

Sezione: VA

Foglio: 10

Particella: 22508

Subalterno: 1

Compilata da:
Colombo Claudio

Iscritto all'albo:
Geometri

Prov. Varese


N. 1665

Scheda n. 1 Scala 1:200

ALLEGATO C DEL REPERTORIO N. 64500/27775
NOTAIO ANTONINO FERRARA

PIANTA PIANO INTERRATO
H=2.25

PIANTA PIANO TERRA
H=2.80



PIANTA PIANO PRIMO
H=3.10



Capitolo 1000
Antonio Ferrara

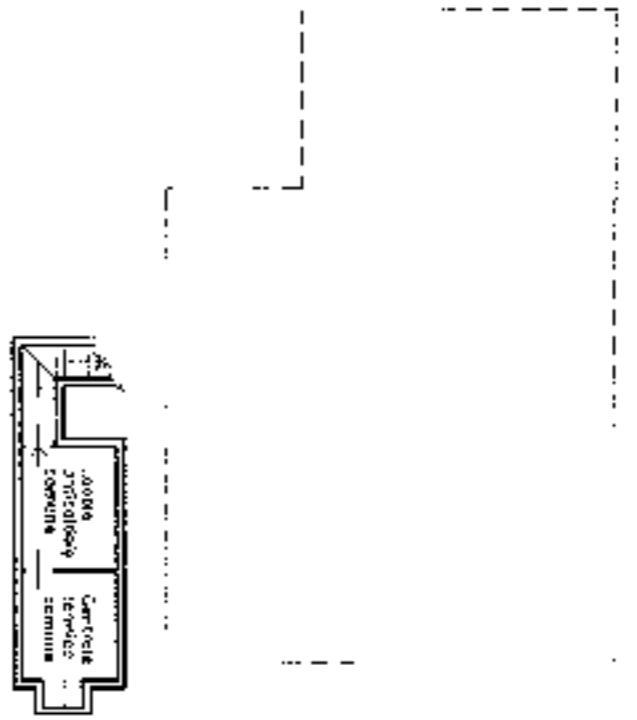


Ultima Planimetria in atti

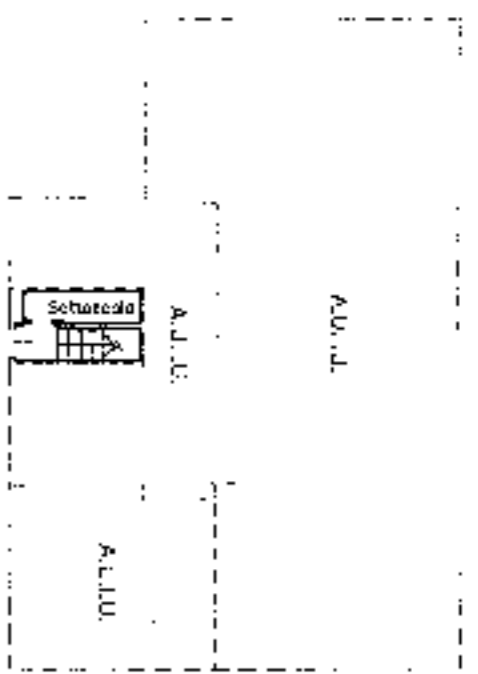
Catasto dei Fabbricati - Situazione al 14/06/2017 - Comune di VARESE (L.682) - < Sezione Urbana - VA - Foglio: 10 Particella: 22508 - Subalterno: 1 - VIA TRENTINI EVARISTO - n. 30 piano: 1-1 -

Identificativo Catastrale: Sezione VA Foglio 50 Particella 72509 Subalterno 2
 Compilata da: Colombo Claude
 Iscritta all'Albo Geometri
 Prov Varese N. 1555

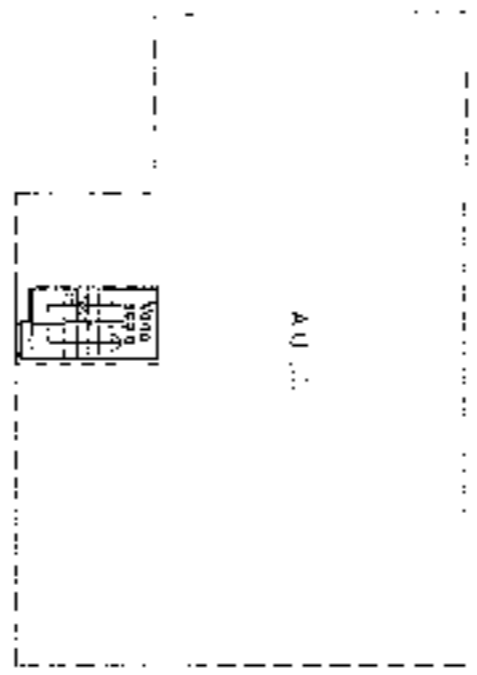
PIANTA PIANO INTERRATO
H=2,25



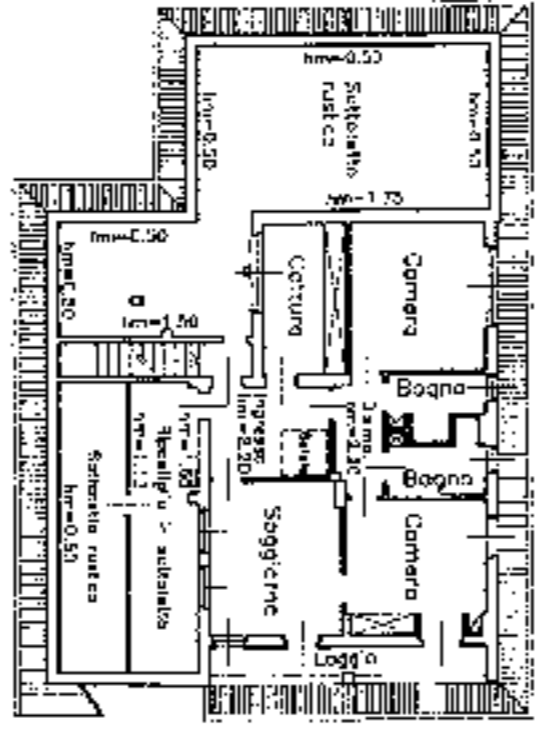
PIANTA PIANO TERRA
H=2,80



PIANTA PIANO PRIMO
H=3,10



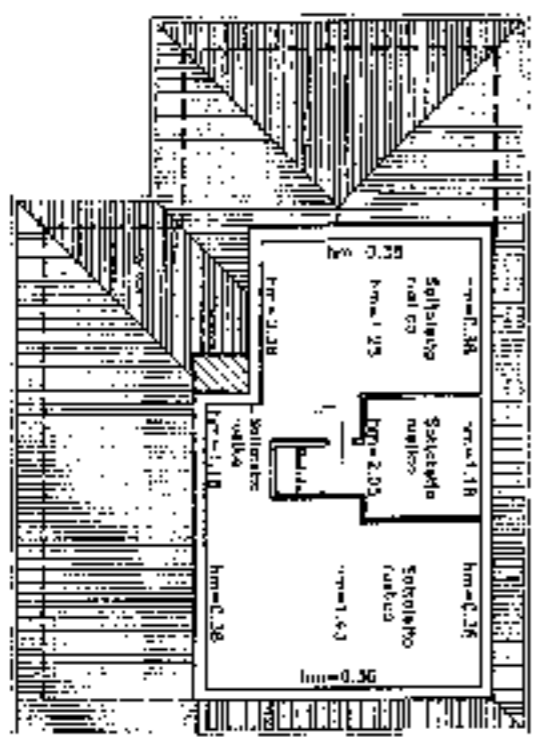
PIANTA PIANO SECONDO
H=3,00



Agenzia del Territorio
CATASTO FABBRICATI
 Ufficio provinciale di
 Varese

Dichiarazione protocollata n. VA0598645 del 20/11/2011
 Direzione Provinciale del Catastro
 Via Trentini Evaristo 22

Data: 01/09/2011
 Stato dei Fabbricati: Situazione al 01/09/2011
 Richiedente: ANTONIO FERRARA
 EVARISTO TRENCINI n. 30 piano: 7-2-3
 Scala 1:200




 [Handwritten signature and notes]

Agenzia del Territorio
CATASTO FABBRICATI
Ufficio Provinciale di
Varese

Planimetria di n. 1 C. di Comune di Varese

Via Trentino Gariboldi

cat. 10

Identificativi Catastrali:

Sezione: VA
Foglio: 10
Particella: 02538
Subalterno: 3

Completata da:
Ingegnere Claudio

Territto all'albo:
Geometri

Prov. Varese

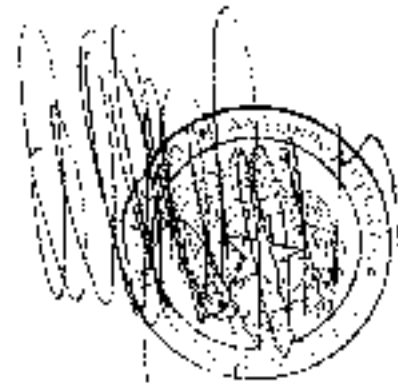
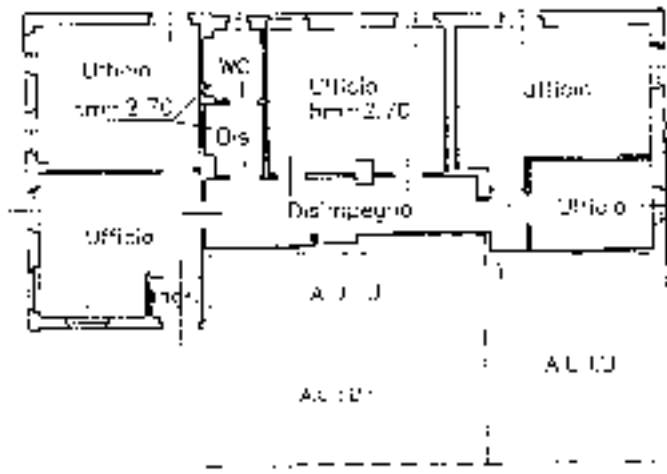
N. 1555

Spedite a. l. Scala 1:200

PIANTA PIANO INTERRATO
H=2.25



PIANTA PIANO TERRA
H=2.60



Cludio
Ingegnere

Firma Planimetria n. 021

CATASTO FABBRICATI - Agenzia del Territorio - Ufficio Provinciale di Varese - Via Trentino Gariboldi n. 10 - 22100 Varese (VA) - Sezione Urbanistica - Ufficio Catastrale - Via Garibaldi n. 20 - Varese (VA)

Agenzia del territorio
CATASTO FABBRICATI
Ufficio Provinciale di
Varese

Planimetria da n. c. c. in Comune di Varese

Via Trentina Svarizio

cat. 30

Identificativa Catastale:

Sezione: VA

Foglio: 10

Particella: 22505

Subalterno: 4

Computata da:
Colombo Claudio

Espresso alla data:
Genova

Piuv Varese

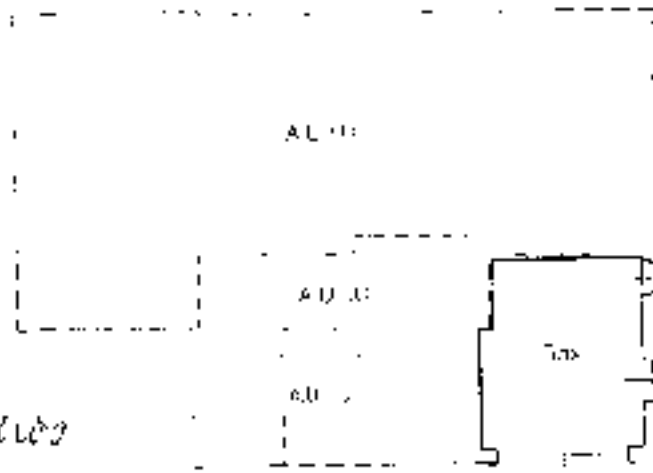
M. 1065

Sebeca n. 2 Scala 1:200

PIANTA PIANO INTERRATO
P = -2.25



PIANTA PIANO TERRA
P = -2.80



Prof. Fabio Evarello

Antonio Terracara

Ufficio Provinciale di Varese

Via Magenta 140 - 21100 Varese - Tel. 0332/22505 - Fax 0332/22506

Ufficio Provinciale di Varese - Subsezione TERRACARA ANTONINO

**Agenzia del Territorio
CATASTO FABBRICATI
Ufficio Provinciale di
Varese**

Planimetria di n. 1 in Comune di Varese

Via Trentani Evaristo

cat. 30

Prov. Funzione Catastrali.

Sezione: VA

Foglio: 10

Particella: 22035

Subalterno: 6

Completata da:
Colombo Claudio

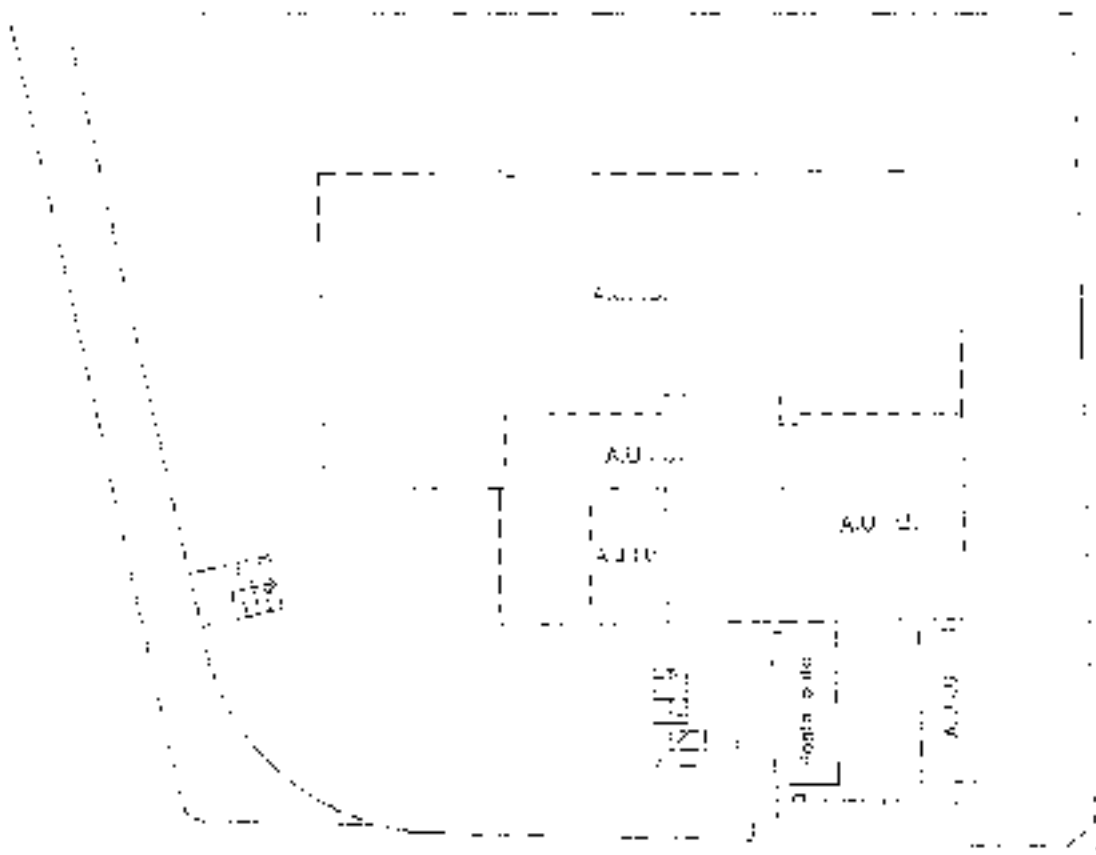
Telescopio all'alt.:
Geometra

Prov. Varese

N. 1065

Scheda n. 1 Scala 1:200

PIANTA PIANO TERRA



Antonio Ferrara
Geometra



Ufficio Provinciale di Varese

**Agenzia del Territorio
CATASTO FABBRICATI**
Ufficio Provinciale di
Varese

Dichiarazione prototipica n. V.0072158 del 27/11/2015

Planimetria di n. 1 lotto Comune di Varese

Via Trentina Sverato

av. 30

Quantificazioni Catastrali.

Volume: VA
Foglio: 10
Particella: 22506
Subalterno: 7

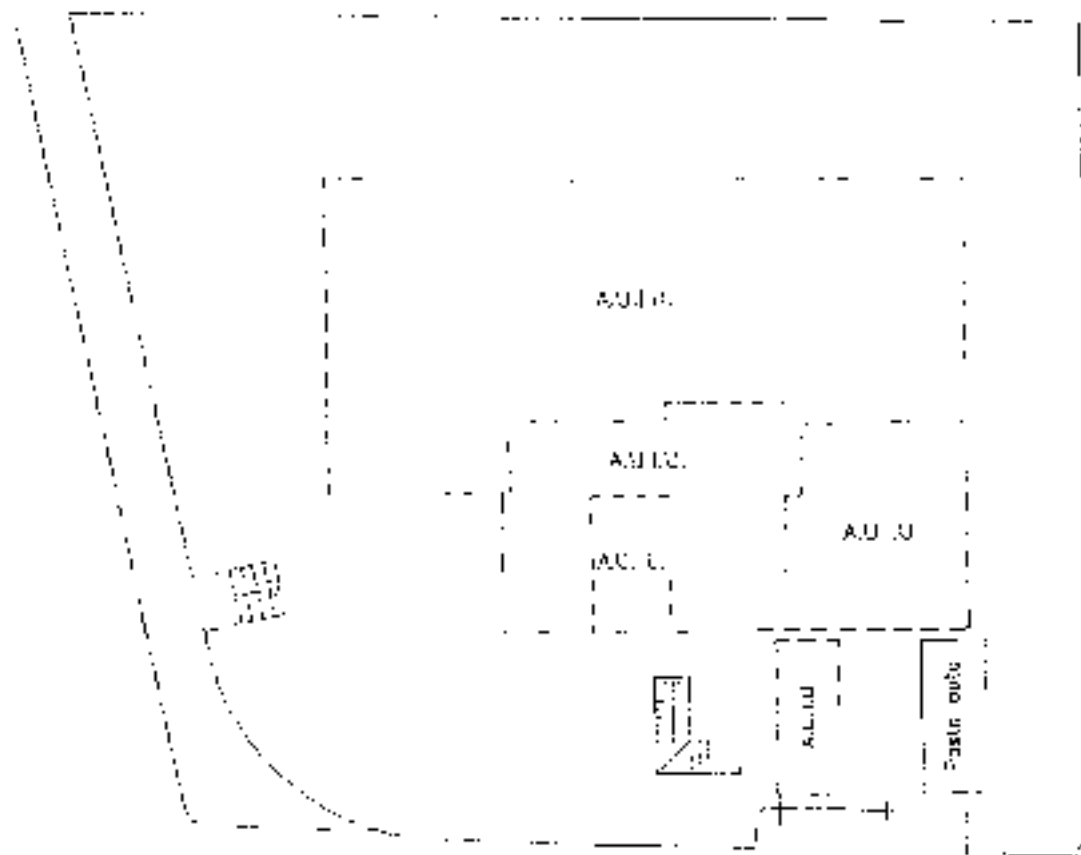
Completata da:
Dolombe Claudio
Iscritta all'albo:
Geometri

Prov. Varese

N. 1665


Schema n. 1 Scala 1:200

PIANCA PIANO TERRA



CANTONE DI VARESE - COMUNE DI VARESE - VIA TRENTEINA SVERATO - 22506 - SUBALTERNO 7 -

Fabio Evarello
Claudio Dolombe



Planis Planimetria in alt.