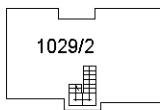


Agenzia del Territorio
CATASTO FABBRICATI
Ufficio Provinciale di
Pavia

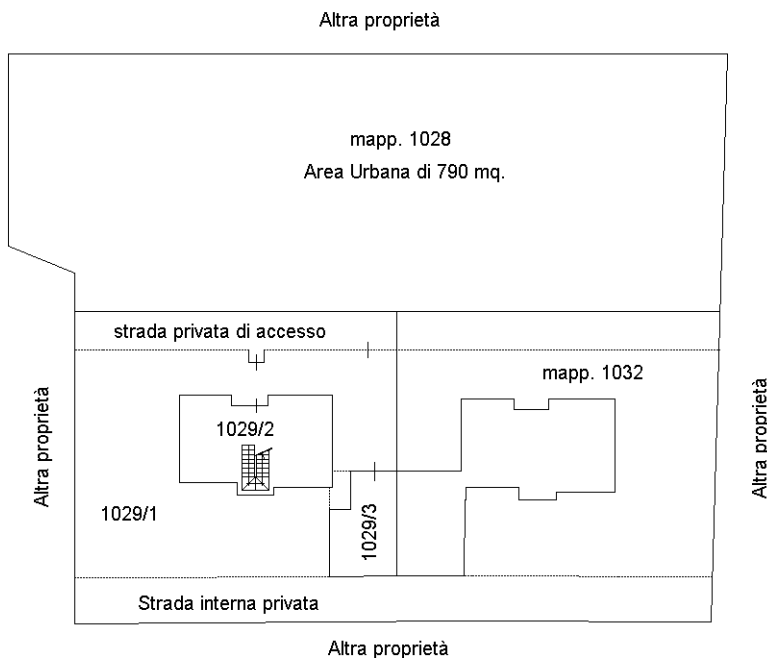
ELABORATO PLANIMETRICO	
Compilato da: Cannata Giorgio	
Iscritto all'albo: Geometri	
Prov. Pavia	N. 3001

Comune di Cassolnovo	Protocollo n. PV0231297 del 04/09/2009
Sezione: Foglio: 13 Particella: 1029	Tipo Mappale n. 328322 del 04/12/2008

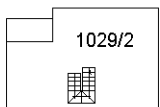
Dimostrazione grafica dei subalterni Scala 1 : 500



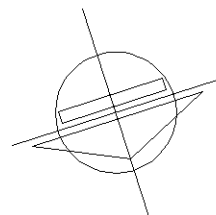
PIANO SEMINTERRATO



PIANO TERRA



PIANO PRIMO



Ultima planimetria in atti