

MODULARIO
F. - reg. rend. - 497

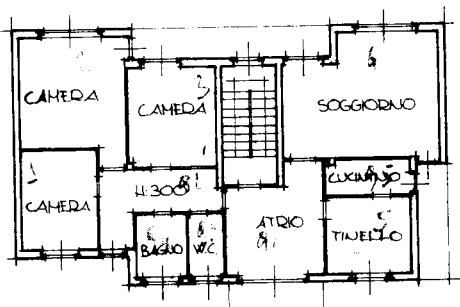


MINISTERO DELLE FINANZE
DIREZIONE GENERALE DEL CATASTO E DEI SERVIZI TECNICI ERARIALI
NUOVO CATASTO EDILIZIO URBANO
(R. DECRETO-LEGGE 13 APRILE 1939, N. 652)

Mod. B (Nuovo Catasto Edilizio Urbano)

Lire
200

Planimetria dell'immobile situato nel Comune di BESOZZO Via P.ZZA DE GASPERI, 9
 Ditta [REDACTED]
 Allegata alla dichiarazione presentata all'Ufficio Tecnico Erariale di VARESE



DIANO TERZO

ORIENTAMENTO



SCALA DI 1:200

SPAZIO RISERVATO PER LE ANNOTAZIONI D'UFFICIO	
DATA PROT. N° 160 [Signature]	[Stamp: Besozzo]

Compilata dal GEOMETRA
(Titolo, nome e cognome del tecnico)
GIORGIO DEL MARCO
 Iscritto all'Albo dei GEOMETRI n. 1624
 della Provincia di VARESE
 DATA 10 GENNAIO 1988
 Firma: [Signature]

Catasto dei Fabbricati - Situazione al 05/09/2022 - Comune di BESOZZO(A826) - < Sez. urbana BE - Foglio 6 - Particella 1103 - Subalterno 4 >
 Firmato DAL DIRETTORE DELL'UFFICIO TECNICO ERARIALE Dr. FRANCESCO BARBEC EU QUALIFIED CERTIFICATES CA G1 Serial#: 7fa06b37bb4e56f8

mapa.01

Ultima planimetria in atti

**Agenzia delle Entrate
CATASTO FABBRICATI
Ufficio Provinciale di
Varese**

Dichiarazione protocollo n. VA0059302 del 29/06/2020

Comune di Besozzo

Piazza Alcide De Gasperi

civ. 9

Identificativi Catastali:

Sezione: BE

Foglio: 6

Particella: 1103

Subalterno: 7

Compilata da:
Cassani Amedeo

Iscritto all'albo:
Geometri

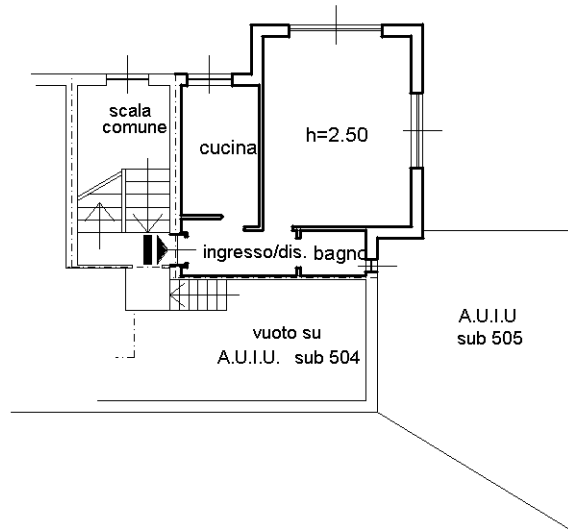
Prov. Varese

N. 03394

Planimetria

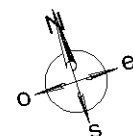
Scheda n. 1

Scala 1:200



**PIANO PRIMO/
AMMEZZATO**

NORD



Ultima planimetria in atti



**Agenzia delle Entrate
CATASTO FABBRICATI
Ufficio Provinciale di
Varese**

Dichiarazione protocollo n. VA0059304 del 29/06/2020

Comune di Besozzo

Piazza Alcide De Gasperi

civ. 6

Identificativi Catastali:

Sezione: BE
Foglio: 6
Particella: 1103
Subalterno: 503

Compilata da:
Cassani Amedeo

Iscritto all'albo:
Geometri

Prov. Varese

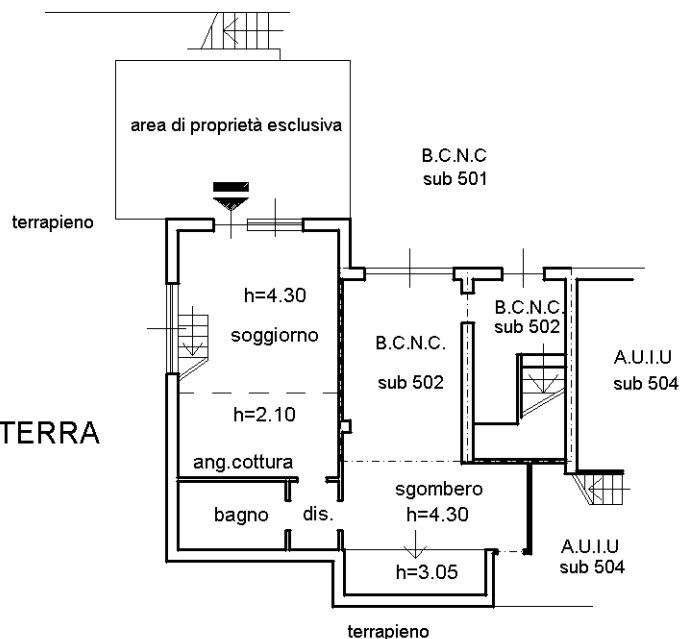
N. 03394

Planimetria

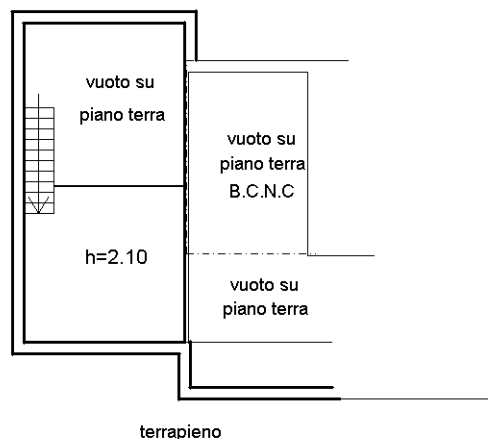
Scheda n. 1

Scala 1:200

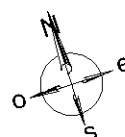
PIANO TERRA



**PIANO PRIMO
(soppalco)**



NORD



Ultima planimetria in atti

MODULARIO
F. rig. rend. 497



MINISTERO DELLE FINANZE
DIREZIONE GENERALE DEL CATASTO E DEI SERVIZI TECNICI ERARIALI

MOD. B (Nuovo Catasto Edilizio Urbano)

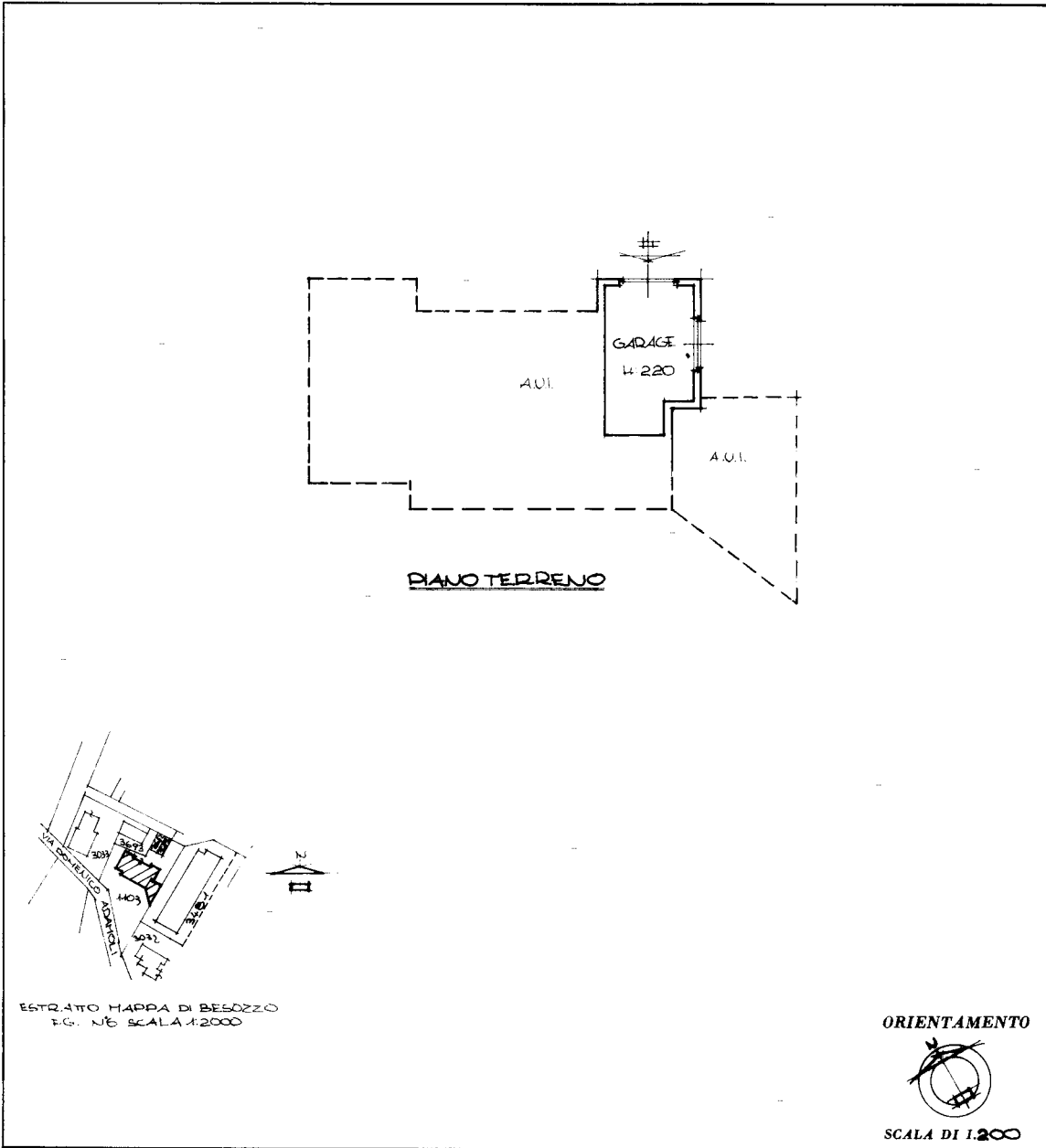
Lire
200

NUOVO CATASTO EDILIZIO URBANO

(R. DECRETO-LEGGE 13 APRILE 1939, N. 652)

Planimetria dell'immobile situato nel Comune di BESOZZO Via P.ZZA DE GASPERI, 5

Allegata alla dichiarazione presentata all'Ufficio Tecnico Erariale di VARESE



SPAZIO RISERVATO PER LE ANNOTAZIONI D'UFFICIO	
DATA	14/
PROT. N°	

Compilata dal GEOMETRA
(Titolo, nome e cognome del tecnico)
GIORGIO DEL MARCO

Iscritto all'Albo dei GEOMETRI n. 1624
della Provincia di VARESE

DATA 10 GENNAIO 1988

Firma: Giorgio Del Marco

Ultima planimetria in atti