



N=21700

E=42900

1 Particella: 269

Coveg S.r.l.

www.ingegneri.it

15-Giu-2023 11:8:25  
 Protocollo pratica T139615/2023  
 Scala originale: 1:2000  
 Dimensione cornice: 776.000 x 552.000 metri  
 Comune: (UD) TRICESIMO  
 Foglio: 15

# Visura storica per immobile senza intestati

Data: 05/12/2023 Ora: 10.47.28

Segue

Visura n.: T135091 Pag: 1

## Situazione degli atti informatizzati al 05/12/2023

<b>Dati della richiesta</b>	<b>Comune di TRICESIMO (Codice:L421)</b>
<b>Catasto Fabbricati</b>	<b>Provincia di UDINE</b>
	<b>Foglio: 15 Particella: 269 Sub.: 4</b>

### Unità immobiliare dal 09/11/2015

N.	DATI IDENTIFICATIVI				DATI DI CLASSAMENTO							DATI DERIVANTI DA	
	Sezione Urbana	Foglio	Particella	Sub	Zona Cens.	Micro Zona	Categoria	Classe	Consistenza	Superficie Catastale	Rendita		
<b>1</b>		<b>15</b>	<b>269</b>	<b>4</b>			<b>C/2</b>	<b>4</b>	<b>164 m<sup>2</sup></b>	<b>Totale: 189 m<sup>2</sup></b>	<b>Euro 347,27</b>	Variazione del 09/11/2015 - Inserimento in visura dei dati di superficie.	
<b>Indirizzo</b>		VIA ROMA n. 153 Piano S1											
<b>Notifica</b>							<b>Partita</b>				<b>Mod.58</b>		
<b>Annotazioni</b>		-classamento e rendita validati											

### Mappali Terreni Correlati

Codice Comune L421 - Foglio 15 - Particella 269

### Situazione dell'unità immobiliare dal 21/07/2010

N.	DATI IDENTIFICATIVI				DATI DI CLASSAMENTO							DATI DERIVANTI DA	
	Sezione Urbana	Foglio	Particella	Sub	Zona Cens.	Micro Zona	Categoria	Classe	Consistenza	Superficie Catastale	Rendita		
<b>1</b>		<b>15</b>	<b>269</b>	<b>4</b>			<b>C/2</b>	<b>4</b>	<b>164 m<sup>2</sup></b>		<b>Euro 347,27</b>	VARIAZIONE NEL CLASSAMENTO del 21/07/2010 Pratica n. UD0227525 in atti dal 21/07/2010 VARIAZIONE DI CLASSAMENTO (n. 11967.1/2010)	
<b>Indirizzo</b>		VIA ROMA n. 153 Piano S1											
<b>Notifica</b>							<b>Partita</b>				<b>Mod.58</b>		
<b>Annotazioni</b>		-classamento e rendita validati											

### Mappali Terreni Correlati

Codice Comune L421 - Foglio 15 - Particella 269

# Visura storica per immobile senza intestati

Data: 05/12/2023 Ora: 10.47.28

Fine

Visura n.: T135091 Pag: 2

## Situazione degli atti informatizzati al 05/12/2023

### Situazione dell'unità immobiliare dal 11/08/2009

N.	DATI IDENTIFICATIVI				DATI DI CLASSAMENTO							DATI DERIVANTI DA	
	Sezione Urbana	Foglio	Particella	Sub	Zona Cens.	Micro Zona	Categoria	Classe	Consistenza	Superficie Catastale	Rendita		
<b>1</b>		<b>15</b>	<b>269</b>	<b>4</b>			<b>C/2</b>	<b>4</b>	<b>164 m<sup>2</sup></b>		<b>Euro 347,27</b>	VARIAZIONE del 11/08/2009 Pratica n. UD0286504 in atti dal 11/08/2009 FRZ PER TRASFERIMENTO DI DIRITTI (n. 13511.1/2009)	
<b>Indirizzo</b>		VIA ROMA n. 153 Piano S1											
<b>Notifica</b>							<b>Partita</b>				<b>Mod.58</b>		
<b>Annotazioni</b>		-classamento e rendita proposti (d.m. 701/94)											

### Per ulteriori variazioni richiedere le visure storiche dei seguenti immobili soppressi, originari del precedente

Foglio 15 Particella 269 Subalterno 1; Foglio 15 Particella 269 Subalterno 4; Foglio 15 Particella 269 Subalterno 6; Foglio 15 Particella 269 Subalterno 7; Foglio 15 Particella 269 Subalterno 8; Foglio 15 Particella 269 Subalterno 9;  
Foglio 15 Particella 269 Subalterno 10; Foglio 15 Particella 269 Subalterno 11;

Visura telematica

Tributi speciali: Euro 0,90

Coveg S.r.l. - WWW.INQUADRETTI.IT

# Visura storica per immobile senza intestati

## Situazione degli atti informatizzati al 05/12/2023

<b>Dati della richiesta</b>	<b>Comune di TRICESIMO (Codice:L421)</b>
<b>Catasto Fabbricati</b>	<b>Provincia di UDINE</b>
	<b>Foglio: 15 Particella: 269 Sub.: 8</b>

### Unità immobiliare dal 09/11/2015

N.	DATI IDENTIFICATIVI				DATI DI CLASSAMENTO							DATI DERIVANTI DA	
	Sezione Urbana	Foglio	Particella	Sub	Zona Cens.	Micro Zona	Categoria	Classe	Consistenza	Superficie Catastale	Rendita		
<b>1</b>		<b>15</b>	<b>269</b>	<b>8</b>			<b>C/2</b>	<b>1</b>	<b>111 m<sup>2</sup></b>	<b>Totale: 127 m<sup>2</sup></b>	<b>Euro 143,32</b>	Variazione del 09/11/2015 - Inserimento in visura dei dati di superficie.	
<b>Indirizzo</b>		VIA ROMA n. 153 Piano S1											
<b>Notifica</b>							<b>Partita</b>				<b>Mod.58</b>		
<b>Annotazioni</b>		-classamento e rendita validati											

### Mappali Terreni Correlati

Codice Comune L421 - Foglio 15 - Particella 269

### Situazione dell'unità immobiliare dal 21/07/2010

N.	DATI IDENTIFICATIVI				DATI DI CLASSAMENTO							DATI DERIVANTI DA	
	Sezione Urbana	Foglio	Particella	Sub	Zona Cens.	Micro Zona	Categoria	Classe	Consistenza	Superficie Catastale	Rendita		
<b>1</b>		<b>15</b>	<b>269</b>	<b>8</b>			<b>C/2</b>	<b>1</b>	<b>111 m<sup>2</sup></b>		<b>Euro 143,32</b>	VARIAZIONE NEL CLASSAMENTO del 21/07/2010 Pratica n. UD0227525 in atti dal 21/07/2010 VARIAZIONE DI CLASSAMENTO (n. 11967.1/2010)	
<b>Indirizzo</b>		VIA ROMA n. 153 Piano S1											
<b>Notifica</b>							<b>Partita</b>				<b>Mod.58</b>		
<b>Annotazioni</b>		-classamento e rendita validati											

### Mappali Terreni Correlati

Codice Comune L421 - Foglio 15 - Particella 269



# Visura storica per immobile senza intestati

Situazione degli atti informatizzati al 05/12/2023

## Situazione dell'unità immobiliare dal 11/08/2009

N.	DATI IDENTIFICATIVI				DATI DI CLASSAMENTO							DATI DERIVANTI DA	
	Sezione Urbana	Foglio	Particella	Sub	Zona Cens.	Micro Zona	Categoria	Classe	Consistenza	Superficie Catastale	Rendita		
<b>1</b>		<b>15</b>	<b>269</b>	<b>8</b>			<b>C/2</b>	<b>1</b>	<b>111 m<sup>2</sup></b>		<b>Euro 143,32</b>	VARIAZIONE del 11/08/2009 Pratica n. UD0286504 in atti dal 11/08/2009 FRZ PER TRASFERIMENTO DI DIRITTI (n. 13511.1/2009)	
<b>Indirizzo</b>		VIA ROMA n. 153 Piano S1											
<b>Notifica</b>							<b>Partita</b>				<b>Mod.58</b>		
<b>Annotazioni</b>		-classamento e rendita proposti (d.m. 701/94)											

Per ulteriori variazioni richiedere le visure storiche dei seguenti immobili soppressi, originari del precedente

Foglio 15 Particella 269 Subalterno 1; Foglio 15 Particella 269 Subalterno 4; Foglio 15 Particella 269 Subalterno 6; Foglio 15 Particella 269 Subalterno 7; Foglio 15 Particella 269 Subalterno 8; Foglio 15 Particella 269 Subalterno 9; Foglio 15 Particella 269 Subalterno 10; Foglio 15 Particella 269 Subalterno 11;

Visura telematica

Tributi speciali: Euro 0,90

Coveg S.r.l. - WWW.INQUADRETTI.IT

# Visura storica per immobile senza intestati

Data: 05/12/2023 Ora: 10.48.25

Segue

Visura n.: T135907 Pag: 1

## Situazione degli atti informatizzati al 05/12/2023

<b>Dati della richiesta</b>	<b>Comune di TRICESIMO (Codice:L421)</b>
<b>Catasto Fabbricati</b>	<b>Provincia di UDINE</b>
	<b>Foglio: 15 Particella: 269 Sub.: 9</b>

### Unità immobiliare dal 09/11/2015

N.	DATI IDENTIFICATIVI				DATI DI CLASSAMENTO							DATI DERIVANTI DA	
	Sezione Urbana	Foglio	Particella	Sub	Zona Cens.	Micro Zona	Categoria	Classe	Consistenza	Superficie Catastale	Rendita		
<b>1</b>		<b>15</b>	<b>269</b>	<b>9</b>			<b>C/1</b>	<b>5</b>	<b>108 m<sup>2</sup></b>	<b>Totale: 124 m<sup>2</sup></b>	<b>Euro 1.545,03</b>	Variazione del 09/11/2015 - Inserimento in visura dei dati di superficie.	
<b>Indirizzo</b>		VIA ROMA n. 153 Piano T											
<b>Notifica</b>							<b>Partita</b>				<b>Mod.58</b>		
<b>Annotazioni</b>		-classamento e rendita validati											

### Mappali Terreni Correlati

Codice Comune L421 - Foglio 15 - Particella 269

### Situazione dell'unità immobiliare dal 21/07/2010

N.	DATI IDENTIFICATIVI				DATI DI CLASSAMENTO							DATI DERIVANTI DA	
	Sezione Urbana	Foglio	Particella	Sub	Zona Cens.	Micro Zona	Categoria	Classe	Consistenza	Superficie Catastale	Rendita		
<b>1</b>		<b>15</b>	<b>269</b>	<b>9</b>			<b>C/1</b>	<b>5</b>	<b>108 m<sup>2</sup></b>		<b>Euro 1.545,03</b>	VARIAZIONE NEL CLASSAMENTO del 21/07/2010 Pratica n. UD0227525 in atti dal 21/07/2010 VARIAZIONE DI CLASSAMENTO (n. 11967.1/2010)	
<b>Indirizzo</b>		VIA ROMA n. 153 Piano T											
<b>Notifica</b>							<b>Partita</b>				<b>Mod.58</b>		
<b>Annotazioni</b>		-classamento e rendita validati											

### Mappali Terreni Correlati

Codice Comune L421 - Foglio 15 - Particella 269

# Visura storica per immobile senza intestati

Data: 05/12/2023 Ora: 10.48.25

Fine

Visura n.: T135907 Pag: 2

## Situazione degli atti informatizzati al 05/12/2023

### Situazione dell'unità immobiliare dal 11/08/2009

N.	DATI IDENTIFICATIVI				DATI DI CLASSAMENTO							DATI DERIVANTI DA	
	Sezione Urbana	Foglio	Particella	Sub	Zona Cens.	Micro Zona	Categoria	Classe	Consistenza	Superficie Catastale	Rendita		
<b>1</b>		<b>15</b>	<b>269</b>	<b>9</b>			<b>C/1</b>	<b>5</b>	<b>108 m<sup>2</sup></b>		<b>Euro 1.545,03</b>	VARIAZIONE del 11/08/2009 Pratica n. UD0286504 in atti dal 11/08/2009 FRZ PER TRASFERIMENTO DI DIRITTI (n. 13511.1/2009)	
<b>Indirizzo</b>		VIA ROMA n. 153 Piano T											
<b>Notifica</b>							<b>Partita</b>				<b>Mod.58</b>		
<b>Annotazioni</b>		-classamento e rendita proposti (d.m. 701/94)											

### Per ulteriori variazioni richiedere le visure storiche dei seguenti immobili soppressi, originari del precedente

Foglio 15 Particella 269 Subalterno 1; Foglio 15 Particella 269 Subalterno 4; Foglio 15 Particella 269 Subalterno 6; Foglio 15 Particella 269 Subalterno 7; Foglio 15 Particella 269 Subalterno 8; Foglio 15 Particella 269 Subalterno 9;  
Foglio 15 Particella 269 Subalterno 10; Foglio 15 Particella 269 Subalterno 11;

Visura telematica

Tributi speciali: Euro 0,90

Coveg S.r.l. - WWW.INQUADRETTI.IT

# Visura storica per immobile senza intestati

Data: 05/12/2023 Ora: 10.48.46

Segue

Visura n.: T136212 Pag: 1

## Situazione degli atti informatizzati al 05/12/2023

<b>Dati della richiesta</b>	<b>Comune di TRICESIMO (Codice:L421)</b>
<b>Catasto Fabbricati</b>	<b>Provincia di UDINE</b>
	<b>Foglio: 15 Particella: 269 Sub.: 14</b>

### Unità immobiliare dal 09/11/2015

N.	DATI IDENTIFICATIVI				DATI DI CLASSAMENTO							DATI DERIVANTI DA	
	Sezione Urbana	Foglio	Particella	Sub	Zona Cens.	Micro Zona	Categoria	Classe	Consistenza	Superficie Catastale	Rendita		
<b>1</b>		<b>15</b>	<b>269</b>	<b>14</b>			<b>C/1</b>	<b>5</b>	<b>174 m<sup>2</sup></b>	<b>Totale: 190 m<sup>2</sup></b>	<b>Euro 2.489,22</b>	Variazione del 09/11/2015 - Inserimento in visura dei dati di superficie.	
<b>Indirizzo</b>		VIA ROMA n. 153 Piano T											
<b>Notifica</b>							<b>Partita</b>				<b>Mod.58</b>		
<b>Annotazioni</b>		-classamento e rendita non rettificati entro dodici mesi dalla data di iscrizione in atti della dichiarazione (d.m. 701/94)											

### Mappali Terreni Correlati

Codice Comune L421 - Foglio 15 - Particella 269

### Situazione dell'unità immobiliare dal 06/10/2010

N.	DATI IDENTIFICATIVI				DATI DI CLASSAMENTO							DATI DERIVANTI DA	
	Sezione Urbana	Foglio	Particella	Sub	Zona Cens.	Micro Zona	Categoria	Classe	Consistenza	Superficie Catastale	Rendita		
<b>1</b>		<b>15</b>	<b>269</b>	<b>14</b>			<b>C/1</b>	<b>5</b>	<b>174 m<sup>2</sup></b>		<b>Euro 2.489,22</b>	VARIAZIONE NEL CLASSAMENTO del 06/10/2010 Pratica n. UD0308176 in atti dal 06/10/2010 VARIAZIONE DI CLASSAMENTO (n. 16154.1/2010)	
<b>Indirizzo</b>		VIA ROMA n. 153 Piano T											
<b>Notifica</b>							<b>Partita</b>				<b>Mod.58</b>		
<b>Annotazioni</b>		-classamento e rendita non rettificati entro dodici mesi dalla data di iscrizione in atti della dichiarazione (d.m. 701/94)											

### Mappali Terreni Correlati

Codice Comune L421 - Foglio 15 - Particella 269

# Visura storica per immobile senza intestati

Data: 05/12/2023 Ora: 10.48.46

Fine

Visura n.: T136212 Pag: 2

## Situazione degli atti informatizzati al 05/12/2023

### Situazione dell'unità immobiliare dal 06/10/2009

N.	DATI IDENTIFICATIVI				DATI DI CLASSAMENTO							DATI DERIVANTI DA	
	Sezione Urbana	Foglio	Particella	Sub	Zona Cens.	Micro Zona	Categoria	Classe	Consistenza	Superficie Catastale	Rendita		
1		15	269	14			C/1	5	174 m <sup>2</sup>		Euro 2.489,22	FRAZIONAMENTO del 06/10/2009 Pratica n. UD0349419 in atti dal 06/10/2009 FRAZIONAMENTO PER TRASFERIMENTO DI DIRITTI (n. 18564.1/2009)	
Indirizzo		VIA ROMA n. 153 Piano T											
Notifica							Partita				Mod.58		
Annotazioni		-classamento e rendita proposti (d.m. 701/94)											

### Situazione dell'unità immobiliare che ha originato il precedente dal 11/08/2009

N.	DATI IDENTIFICATIVI				DATI DI CLASSAMENTO							DATI DERIVANTI DA	
	Sezione Urbana	Foglio	Particella	Sub	Zona Cens.	Micro Zona	Categoria	Classe	Consistenza	Superficie Catastale	Rendita		
1		15	269	1			C/1	5	174 m <sup>2</sup>		Euro 2.489,22	VARIAZIONE del 11/08/2009 Pratica n. UD0286504 in atti dal 11/08/2009 FRZ PER TRASFERIMENTO DI DIRITTI (n. 13511.1/2009)	
Indirizzo		VIA ROMA n. 153 Piano T											
Notifica							Partita				Mod.58		
Annotazioni		-classamento e rendita proposti (d.m. 701/94)											

### Per ulteriori variazioni richiedere le visure storiche dei seguenti immobili soppressi, originari del precedente

Foglio 15 Particella 269 Subalterno 1; Foglio 15 Particella 269 Subalterno 4; Foglio 15 Particella 269 Subalterno 6; Foglio 15 Particella 269 Subalterno 7; Foglio 15 Particella 269 Subalterno 8; Foglio 15 Particella 269 Subalterno 9;  
Foglio 15 Particella 269 Subalterno 10; Foglio 15 Particella 269 Subalterno 11;

Visura telematica

Tributi speciali: Euro 0,90

Coveg S.r.l.

**Agenzia del Territorio  
CATASTO FABBRICATI  
Ufficio Provinciale di  
Udine**

Dichiarazione protocollo n. UD0286504 del 11/08/2009

Planimetria di u.i.u. in Comune di Tricesimo

Via Roma

civ. 153

Identificativi Catastali:

Sezione:  
Foglio: 15  
Particella: 269  
Subalterno: 4

Compilata da:  
Assaloni Loris

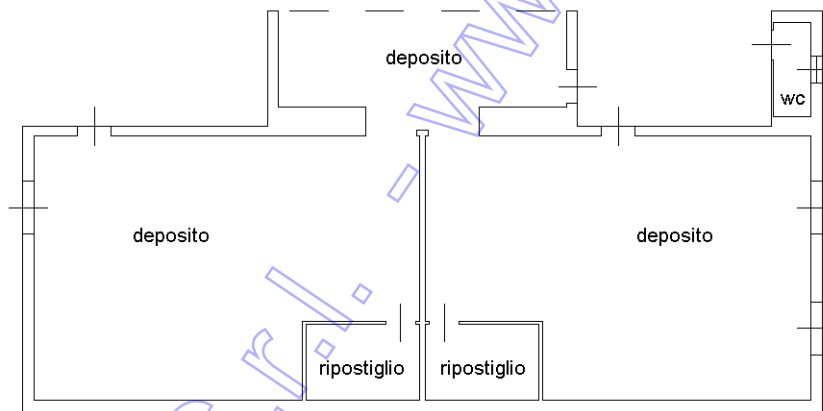
Iscritto all'albo:  
Geometri

Prov. Udine

N. 3102

Scheda n. 1

Scala 1:200



**PIANO INTERRATO**  
H=m.2.60



Ultima planimetria in atti

**Agenzia del Territorio  
CATASTO FABBRICATI  
Ufficio Provinciale di  
Udine**

Dichiarazione protocollo n. UD0286504 del 11/08/2009

Planimetria di u.i.u. in Comune di Tricesimo

Via Roma

civ. 153

Identificativi Catastali:

Sezione:  
Foglio: 15  
Particella: 269  
Subalterno: 8

Compilata da:  
Assaloni Loris

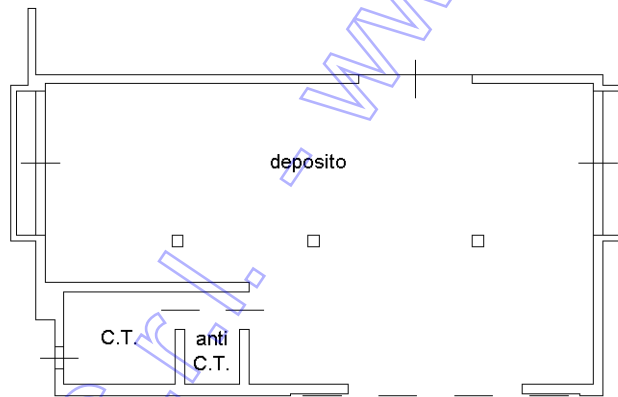
Iscritto all'albo:  
Geometri

Prov. Udine

N. 3102

Scheda n. 1

Scala 1:200



**PIANO INTERRATO**  
H=m.2.60

NORD



Coveg S.p.A. [www.ivgudine.it](http://www.ivgudine.it)

Ultima planimetria in atti

**Agenzia del Territorio  
CATASTO FABBRICATI  
Ufficio Provinciale di  
Udine**

Dichiarazione protocollo n. UD0286504 del 11/08/2009

Planimetria di u.i.u. in Comune di Tricesimo

Via Roma

civ. 153

Identificativi Catastali:

Sezione:  
Foglio: 15  
Particella: 269  
Subalterno: 9

Compilata da:  
Assaloni Loris

Iscritto all'albo:  
Geometri

Prov. Udine

N. 3102

Scheda n. 1

Scala 1:200



**PIANO TERRA**  
H=m.3.10



Coveg S.p.A. - www.ivgudine.it

Ultima planimetria in atti



**Agenzia del Territorio  
CATASTO FABBRICATI  
Ufficio Provinciale di  
Udine**

Dichiarazione protocollo n. UD0349419 del 06/10/2009

Planimetria di u.i.u. in Comune di Tricesimo

Via Roma

civ. 153

Identificativi Catastali:

Sezione:  
Foglio: 15  
Particella: 269  
Subalterno: 14

Compilata da:  
Assaloni Loris

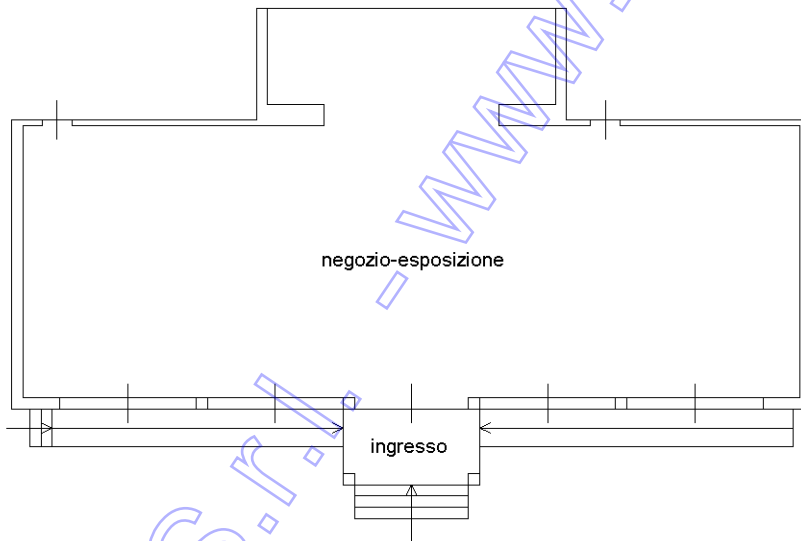
Iscritto all'albo:  
Geometri

Prov. Udine

N. 3102

Scheda n. 1

Scala 1:200




**PIANO TERRA**  
H=m.3.10



Ultima planimetria in atti



Coveg S.p.A. [www.covegline.it](http://www.covegline.it)



\*\*\* DATO OSCURATO \*\*\*

\*\*\* DATO OSCURATO \*\*\*

Coveg S.r.l. [www.ingudine.it](http://www.ingudine.it)





\*\*\* DATO OSCURATO\*\*\*

\*\*\* DATO OSCURATO\*\*\*

Coved S.r.l.









Coveg















Co











Covered Solutions [www.coveredsolutions.it](http://www.coveredsolutions.it)



Coed S.p.A.





CO
















Co



Coveg S.r.l. [www.ivguaine.it](http://www.ivguaine.it)













Coveg S.r.l. - [www.ivguadine.it](http://www.ivguadine.it)



Coveg S.p.A. [www.ingudine.it](http://www.ingudine.it)

# Visura storica per immobile senza intestati

## Situazione degli atti informatizzati al 15/04/2024

<b>Dati della richiesta</b>	<b>Comune di TRICESIMO (Codice:L421)</b>
<b>Catasto Fabbricati</b>	<b>Provincia di UDINE</b>
	<b>Foglio: 15 Particella: 846</b>

### Unità immobiliare dal 15/02/2010

N.	DATI IDENTIFICATIVI				DATI DI CLASSAMENTO							DATI DERIVANTI DA	
	Sezione Urbana	Foglio	Particella	Sub	Zona Cens.	Micro Zona	Categoria	Classe	Consistenza	Superficie Catastale	Rendita		
<b>1</b>		<b>15</b>	<b>846</b>				<b>F/1</b>		<b>3173 m<sup>2</sup></b>			VARIAZIONE del 15/02/2010 Pratica n. UD0049358 in atti dal 15/02/2010 FRZ F.15 N.269 SUB.15 COST.F/1 (n. 2485.1/2010)	
<b>Indirizzo</b>		VIA ROMA Piano T											
<b>Notifica</b>							<b>Partita</b>				<b>Mod.58</b>		

### Mappali Terreni Correlati

Codice Comune L421 - Foglio 15 - Particella 846

### Situazione dell'unità immobiliare che ha originato il precedente dal 06/10/2009

N.	DATI IDENTIFICATIVI				DATI DI CLASSAMENTO							DATI DERIVANTI DA	
	Sezione Urbana	Foglio	Particella	Sub	Zona Cens.	Micro Zona	Categoria	Classe	Consistenza	Superficie Catastale	Rendita		
<b>1</b>		<b>15</b>	<b>269</b>	<b>15</b>			<b>F/1</b>		<b>3110 m<sup>2</sup></b>			FRAZIONAMENTO del 06/10/2009 Pratica n. UD0349419 in atti dal 06/10/2009 FRAZIONAMENTO PER TRASFERIMENTO DI DIRITTI (n. 18564.1/2009)	
<b>Indirizzo</b>		VIA ROMA Piano T											
<b>Notifica</b>							<b>Partita</b>				<b>Mod.58</b>		



# Visura storica per immobile senza intestati

## Situazione degli atti informatizzati al 15/04/2024

Data: 15/04/2024 Ora: 14.58.59

Fine

Visura n.: T251082 Pag: 2

### Situazione dell'unità immobiliare che ha originato il precedente dal 11/08/2009

N.	DATI IDENTIFICATIVI				DATI DI CLASSAMENTO							DATI DERIVANTI DA	
	Sezione Urbana	Foglio	Particella	Sub	Zona Cens.	Micro Zona	Categoria	Classe	Consistenza	Superficie Catastale	Rendita		
<b>1</b>		<b>15</b>	<b>269</b>	<b>1</b>			<b>C/1</b>	<b>5</b>	<b>174 m<sup>2</sup></b>		<b>Euro 2.489,22</b>	VARIAZIONE del 11/08/2009 Pratica n. UD0286504 in atti dal 11/08/2009 FRZ PER TRASFERIMENTO DI DIRITTI (n. 13511.1/2009)	
<b>Indirizzo</b>		VIA ROMA n. 153 Piano T											
<b>Notifica</b>							<b>Partita</b>				<b>Mod.58</b>		
<b>Annotazioni</b>		-classamento e rendita proposti (d.m. 701/94)											

### Per ulteriori variazioni richiedere le visure storiche dei seguenti immobili soppressi, originari del precedente

Foglio 15 Particella 269 Subalterno 1; Foglio 15 Particella 269 Subalterno 4; Foglio 15 Particella 269 Subalterno 6; Foglio 15 Particella 269 Subalterno 7; Foglio 15 Particella 269 Subalterno 8; Foglio 15 Particella 269 Subalterno 9;  
Foglio 15 Particella 269 Subalterno 10; Foglio 15 Particella 269 Subalterno 11;

Visura telematica

Tributi speciali: Euro 0,90

Coveg S.r.l. - WWW.INQUADRETTI.IT



N=21800

E=43100

1 Particella: 846

Comune: (UD) TRICESIMO  
Foglio: 15  
Scala originale: 1:2000  
Dimensione cornice: 534.000 x 378.000 metri  
Protocollo pratica T28323/2024  
14-Mar-2024 8:43:44



Google Earth  
Image © 2024 Maxar Technologies

Covered G.R./r. [www.ingordine.it](http://www.ingordine.it)





COVED S.p.A.





www.ivguadine.it

CoVeG S.r.l.









www.ivguadine.it

Coved S.r.l.





www.ingudine.it









Coop

www.ingudine.it





CoopS.r.l. - [www.ingudine.it](http://www.ingudine.it)







