

ELABORATO PLANIMETRICO

Compilato da:
Gonzi Andrea

Iscritto all'albo:
Geometri

Prov. Siena N. 762

**Agenzia del Territorio
CATASTO FABBRICATI
Ufficio Provinciale di
Siena**

Comune di Torrita Di Siena

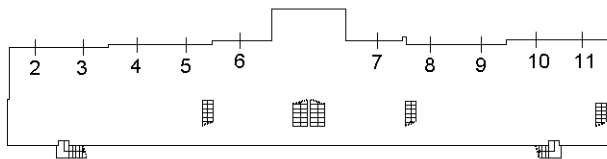
Sezione: Foglio: 31 Particella: 457

Protocollo n. S10042330 del 23/05/2006

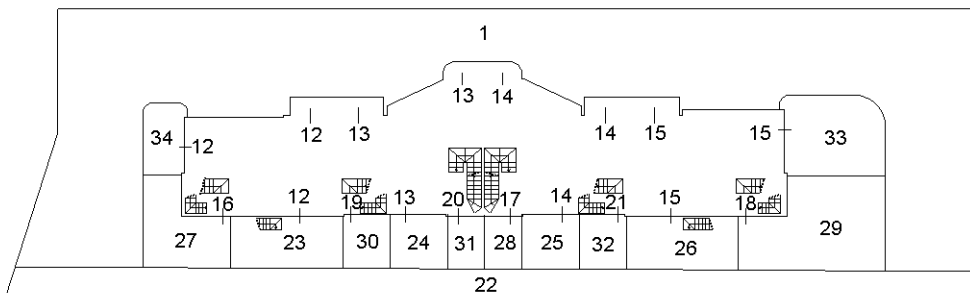
Tipo Mappale n. del

Dimostrazione grafica dei subalterni

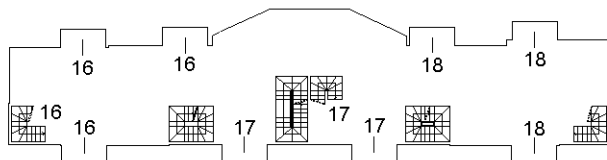
Scala 1 : 500



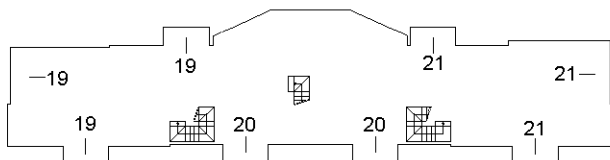
PIANO PRIMO SOTTOSTRADA



PIANO TERRA



PIANO PRIMO



PIANO SECONDO



Ultima planimetria in atti



**Agenzia del Territorio
CATASTO FABBRICATI
Ufficio Provinciale di
Siena**

Dichiarazione protocollo n. SI0039907 del 16/05/2006

Planimetria di u.i.u. in Comune di Torrita Di Siena

Via Forli'

civ. SN

Identificativi Catastali:

Sezione:
Foglio: 31
Particella: 457
Subalterno: 17

Compilata da:
Gonzi Andrea

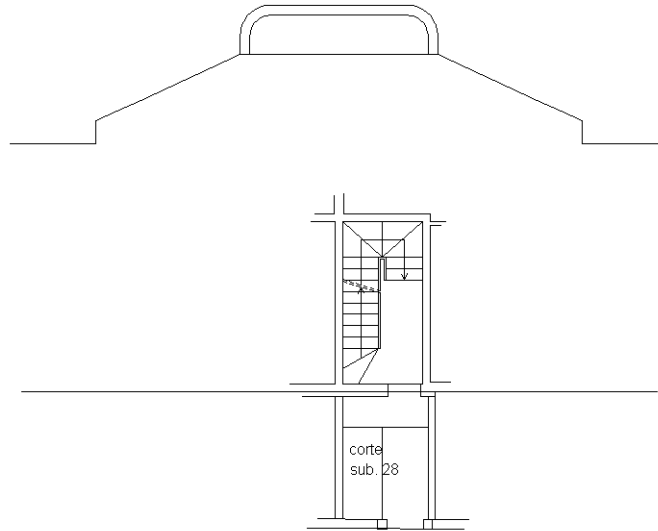
Iscritto all'albo:
Geometri

Prov. Siena

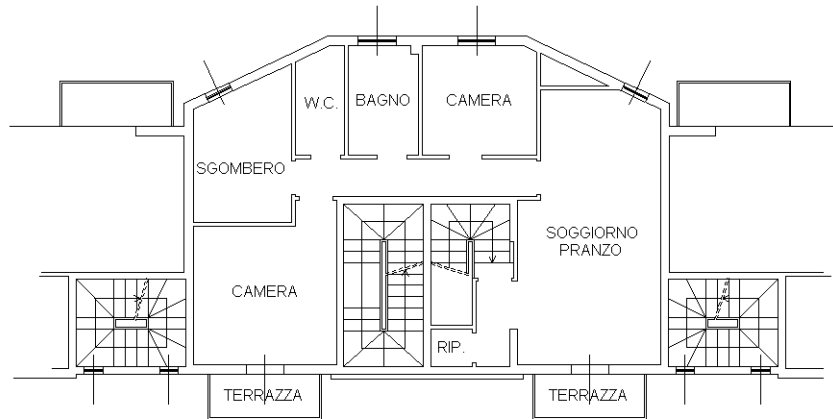
N. 762

Scheda n. 1


Scala 1:200



PIANO TERRA



**PIANO PRIMO
h 270**



Ultima planimetria in atti

