



STUDIO TECNICO

Dott. Ing Gianpiero CASCHERA, Via San Martino, 03030 BROCCOSTELLA (FR) Tel 347_1653090
c.f. CSC GPR 73L12 I838D P. IVA 02475020604 E- mail studiocaschera@alice.it PEC gianpiero.caschera@ingpec.eu



TRIBUNALE DI CASSINO

SEZIONE CIVILE – ESECUZIONI IMMOBILIARI

GIUDICE: Dott.SANDULLI Lorenzo

C.C. n° 16/2022

ALLEGATO 2

“TABELLA RIEPILOGATIVA PLANIMETRIE”





File	Descrizione testuale	Lotto 1	Lotto 2	Lotto 3	Lotto 4	Lotto 5	Lotto 6
Immagine 1	elaborato planimetrico	X	X	X	X	X	X
Immagine 2	Planimetria immobile	X					
Immagine 3	Planimetria immobile		X				
Immagine 4	Planimetria immobile			X			
Immagine 5	Planimetria immobile				X		
Immagine 6-7	Planimetria immobile					X	
Immagine 8	Planimetria immobile						X





Immagine 1

Data: 07/03/2022 - n. T367165 - Richiedente: Telematico

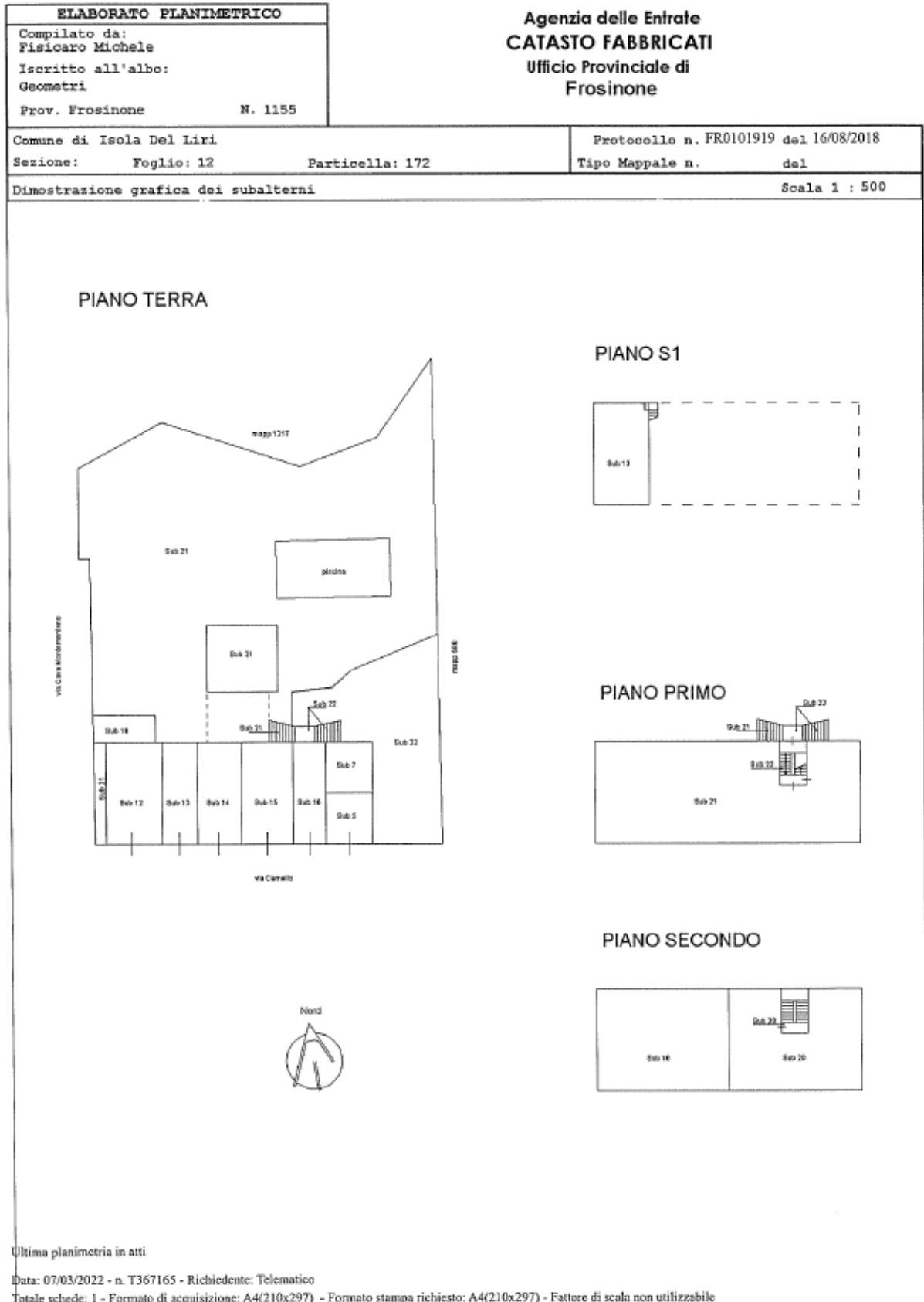




Immagine 2

Data presentazione: 29/03/1991 - Data: 07/03/2022 - n. T373364 - Richiedente: GLLNDR89T02B157H

 MINISTERO DELLE FINANZE DIREZIONE GENERALE DEL CATASTO E DEI SERVIZI TECNICI ERARIALI NUOVO CATASTO EDILIZIO URBANO <small>(IN ESERCIZIO-LEGGE 21 APRILE 1986, N. 148)</small>	Mod. B (Nuovo Catasto Edilizio Urbano) Lire 200
Planimetria dell'immobile situato nel Comune di <u>ISOLA DEL LIRI</u> Via <u>CARNELLO</u> Ditta <u>CERRONE GILBERTO NATA A LIONE IL 6-7-1949 prop. per 1/2</u> Allegata alla dichiarazione presentata all'Ufficio Tecnico Erariale di <u>FROSINONE</u>	
TERSIGNI MIRELLA NATA A ISOLA DEL LIRI L'8-1-1959 prop per 1/2 <u>piano terra H-335</u> VIA CARNELLO ORIENTAMENTO SCALA DI 1:200	
SPAZIO RISERVATO PER LE ANNOTAZIONI D'UFFICIO	
DATA PROT. N° <u>1373</u> <small>1373</small>	Foglio 12 n° 198 sub 12 Per fusione del fg 12 n° 174 sub 1 e sub 3
Compilato dal <u>Geometra</u> <small>(Firma, nome e cognome del tecnico)</small> <u>CIRO FIBANI</u> Iscritto all'Albo dei <u>Geometri</u> della Provincia di <u>FROSINONE</u> DATA <u>28-11-90</u> Firma:	

Catasto dei Fabbricati - Situazione al 07/03/2022 - Comune di ISOLA DEL LIRI(0340) - < Foglio 12 - Particella 172 - Subalterno 12 >
VIA CARNELLO n. 182 Piano T

Ultima planimetria in atti

Data presentazione: 29/03/1991 - Data: 07/03/2022 - n. T373364 - Richiedente: GLLNDR89T02B157H

Totale schede: 1 - Formato di acquisizione: A3(297x420) - Formato stampa richiesto: A4(210x297)





STUDIO TECNICO

Dott. Ing Gianpiero CASCHERA, Via San Martino, 03030 BROCCOSTELLA (FR) Tel 347_1653090
c.f. CSC GPR 73L12 I838D P. IVA 02475020604 E- mail studiocaschera@alice.it PEC gianpiero.caschera@ingpec.eu

Immagine 3

Data presentazione: 29/03/1991 - Data: 07/03/2022 - n. T373365 - Richiedente: GLLNDR89T02B157H

11818 Mod. B (Nuovo Catasto Edilizio Urbano)

MINISTERO DELLE FINANZE
DIREZIONE GENERALE DEL CATASTO E DEI SERVIZI TECNICI ERARIALI

NUOVO CATASTO EDILIZIO URBANO
(IN DECRETO LEGGE 11 APRILE 1984, N. 40)

Planimetria dell'immobile situato nel Comune di ISOLA DEL LIRI Via CARNELLO
Ditta CERRONE GILBERTO NATA A LIONE il 6-2-1949 prop. per 1/2
Allegata alle dichiarazioni presentata all'Ufficio Tecnico Erariale di FROSINONE

87

Lire 200

TERSIGNI MIRELLA NATA A ISOLA DEL LIRI l. 8-1-1959 prop. per 1/2
piano primo sottostrada h= 2,80

piano terra h= 3,35

VIA CARNELLO

ORIENTAMENTO

SCALA DI F. 200

SPAZIO RISERVATO PER LE ANNOTAZIONI D'UFFICIO

Compilata dal Geometra
(Firma, nome e cognome del compilatore)
CUBO PISANI

Registrata all'Albo de Geometri
della Provincia di Frosinone
data 28-11-90
Firma: [Signature]

DATA 28 MAR 91
PROT. N° 1773

Fg 12 n° 172 sub 13

Stampa circolare: CATASTO EDILIZIO URBANO

ipscat 01
Catasto dei Fabbricati - Situazione al 07/03/2022 - Comune di ISOLA DEL LIRI(E340) - < Foglio 12 - Particella 172 - Subalterno 13 >
VIA CARNELLO Piano S1 - T

Ultima planimetria in atti

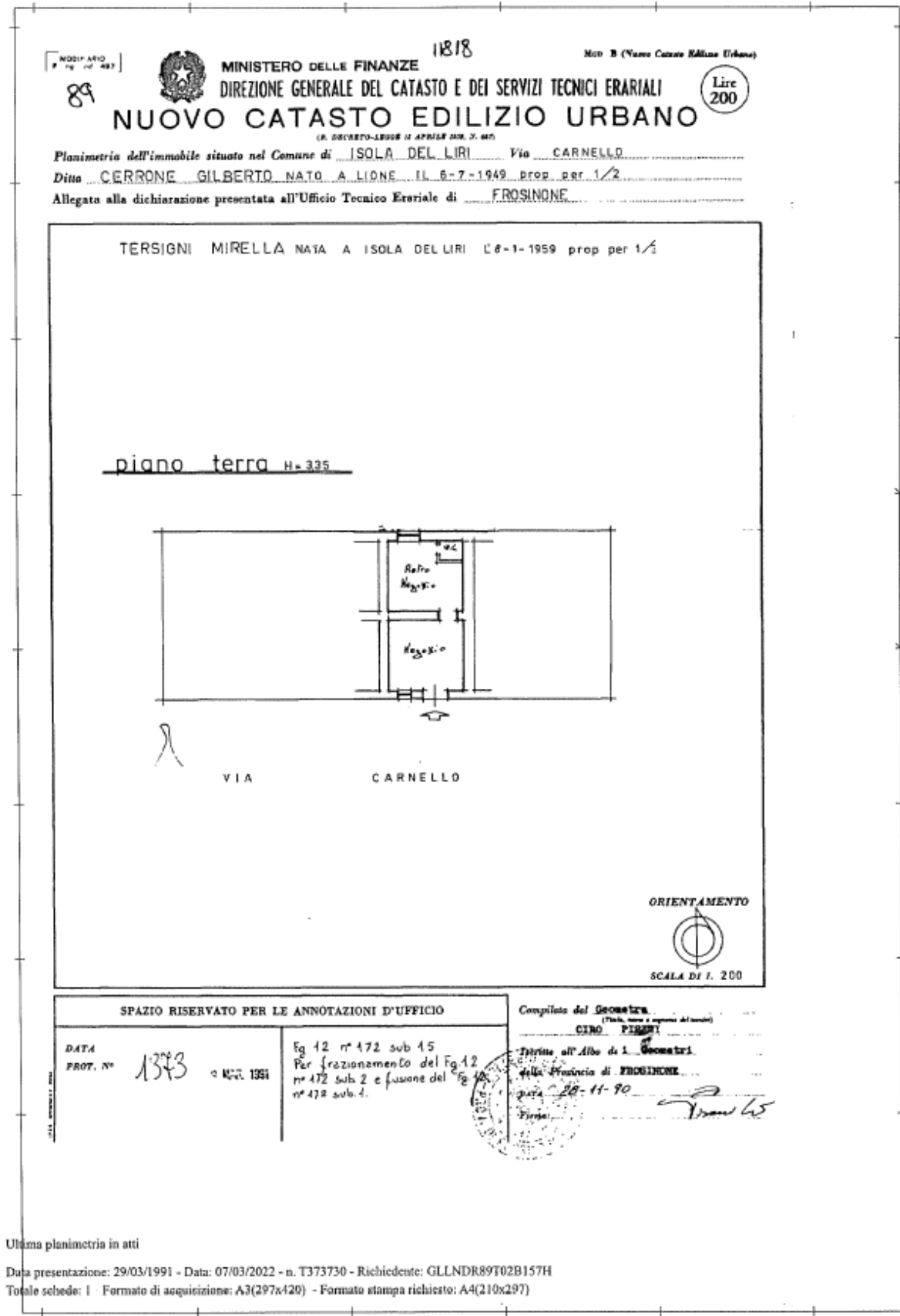
Data presentazione: 29/03/1991 - Data: 07/03/2022 - n. T373365 - Richiedente: GLLNDR89T02B157H
Totale schede: 1 - Formato di acquisizione: A3(297x420) - Formato stampa richiesto: A4(210x297)

Firmato Da: CASCHERA GIANPIERO E.messo Da: ARUBAPEC S.P.A. NG CA 3 Serial#: 656bcc962fd84ccd34825eb9108339f



Immagine 4

Data presentazione: 29/03/1991 - Data: 07/03/2022 - n. T373730 - Richiedente: GLLNDR89T02B157H



Ultima planimetria in atti

Data presentazione: 29/03/1991 - Data: 07/03/2022 - n. T373730 - Richiedente: GLLNDR89T02B157H
Totale schede: 1 - Formato di acquisizione: A3(297x420) - Formato stampa richiesto: A4(210x297)



Immagine 5

Data presentazione: 29/03/1991 - Data: 07/03/2022 - n. T373731 - Richiedente: GLLNDR89T02B157H

MODULARIO n. 99 - mod. 482

11818

Min. B (Nuovo Catasto Edilizio Urbano)

90

MINISTERO DELLE FINANZE

DIREZIONE GENERALE DEL CATASTO E DEI SERVIZI TECNICI ERARIALI

Lire 200

NUOVO CATASTO EDILIZIO URBANO

(R. DECRETI-LEGGI 11 APRILE 1968, N. 441)

Planimetria dell'immobile situato nel Comune di ISOLA DEL LIRI Via CARNELLO

Ditta CERRONE GILBERTO NATA A LIONE IL 6-7-1949 prop. per 1/2

Allegata alla dichiarazione presentata all'Ufficio Tecnico Erariale di FROSINONE

TERSIGNI MIRELLA NATA A ISOLA DEL LIRI C 8-1-1959 prop. per 1/2

piano terra H= 3.35

VIA CARNELLO

ORIENTAMENTO

SCALA DI 1: 200

SPAZIO RISERVATO PER LE ANNOTAZIONI D'UFFICIO

COMPILATO DAL GEOMETRA (Firma, nome e cognome del tecnico)

CIRIO PIRAS

Inserito all'Albo dei Geometri

Nella Provincia di FROSINONE

Data 08-11-90

Firma

DATA PROF. N°

1343

29 MAR 1991

Fg. 12 n° 472 sub. 46

Stampa circolare del Comune di Isola del Liri.

Ultima planimetria in atti

Data presentazione: 29/03/1991 - Data: 07/03/2022 - n. T373731 - Richiedente: GLLNDR89T02B157H

Totale schede: 1 - Formato di acquisizione: A3(297x420) - Formato stampa richiesto: A4(210x297)


Catasto dei Pubblici - Situazione al 07/03/2022 - Comune di ISOLA DEL LIRI (E340) - < Foglio 12 - Particella 172 - Subalterno 16 > VIA CARNELLO Piano T



Immagine 6

Data presentazione: 17/01/1986 - Data: 07/07/2022 - n. T298242 - Richiedente: PLLMSM72B18I838M

MODULARIO
P. 100 mod. 497



MINISTERO DELLE FINANZE
DIREZIONE GENERALE DEL CATASTO E DEI SERVIZI TECNICI ERARIALI

458

Mod. 11 (Nuovo Catasto Edilizio Urbano)

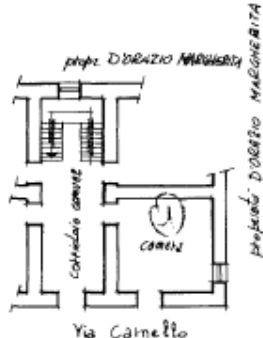
Lire
150

NUOVO CATASTO EDILIZIO URBANO

(R. DECRETO-LEGGI 31 APRILE 1984, N. 412)


Planimetria dell'immobile situato nel Comune di ISOLA DEL LIRI Via Cornello n. 190
 Ditta CATALLO GIUSEPPA nata a Isola del Liri il 19 maggio 1984, pro.
 Allegata alla dichiarazione presentata all'Ufficio Tecnico Erariale di FROSINONE

segue ditta: proprietaria e PARRAVANO MARIA ASSUNTA nata ad ARPINO il 16 maggio 1912, usufruttuaria passiva -



PIANTA PIANO TERRA H = 355


ORIENTAMENTO



SCALA DI 1:200

SPAZIO RISERVATO PER LE ANNOTAZIONI D'UFFICIO	
DATA <i>14.1.86</i> PROT. N° <i>909</i>	<i>Fig 12 n° 192 sub 5</i> <i>per frazionamento del fig 12 n. 192 sub. 4</i>

Compilato dal Geometra
(Titolo, nome e cognome del tecnico)
MICHELE FISCARO
 Iserito all'Albo dei Geometri
 Provincia di FROSINONE
Gennaio 1986



Catasto dei Fabbricati - Situazione al 07/07/2022 - Comune di ISOLA DEL LIRI(E:340) - < Foglio 12 - Particella 172 - Subalterno 5 >
 14201 01
 VIA CARNIELLO n. 190 Piano T

Ultima planimetria in atti

Data presentazione: 17/01/1986 - Data: 07/07/2022 - n. T298242 - Richiedente: PLLMSM72B18I838M
Totale schede: 1 - Formato di acquisizione: A3(297x420) - Formato stampa richiesto: A4(210x297)

Immagine 6





Immagine 7

Data presentazione: 17/01/1986 - Data: 07/07/2022 - n. T298244 - Richiedente: PLLMSM72B181838M

MODULARIO P. 247 487

97

MINISTERO DELLE FINANZE
DIREZIONE GENERALE DEL CATASTO E DEI SERVIZI TECNICI ERARIALI

Lire 150

NUOVO CATASTO EDILIZIO URBANO
(D. DECRETO-LEGE 31 APRILE 1985, N. 151)

Planimetria dell'immobile situato nel Comune di ISOLA DEL LIRI Via Carnello n. 190
Ditta D'ORAZIO MARGHERITA nata a Isola del Liri il 08 settembre 1987, proprietario
Allegata alla dichiarazione presentata all'Ufficio Tecnico Erariale di FROSINONE

PIANTA PIANO TERRA H=3.55

ORIENTAMENTO

SCALA DI 1:200

SPAZIO RISERVATO PER LE ANNOTAZIONI D'UFFICIO

DATA <u>14.1.86</u>	<u>Foglio 12 n. 178 sub. 4</u>
PROT. N° <u>450</u>	<u>per perfezionamento del foglio</u>
	<u>12 n. 178 sub. 3</u>
	<u>388</u>

Completata dal Geometra
(Firma, data e numero del foglio)
MICHELE FISCARÒ
Iscritto all'Albo dei Geometri
della Provincia di FROSINONE
15 Gennaio 1986

Canasto dei Fabbricanti - Simazione al 07/07/2022 - Comune di ISOLA DEL LIRI (FR) - < Foglio 12 - Particella 172 - Subalterno 7 >
VIA CARNELLO n. 190 Piano T

Ultima planimetria in atti

Data presentazione: 17/01/1986 - Data: 07/07/2022 - n. T298244 - Richiedente: PLLMSM72B181838M
Totale schede: 1 - Formato di acquisizione: A3(297x420) - Formato stampa richiesto: A4(210x297)



Immagine 8

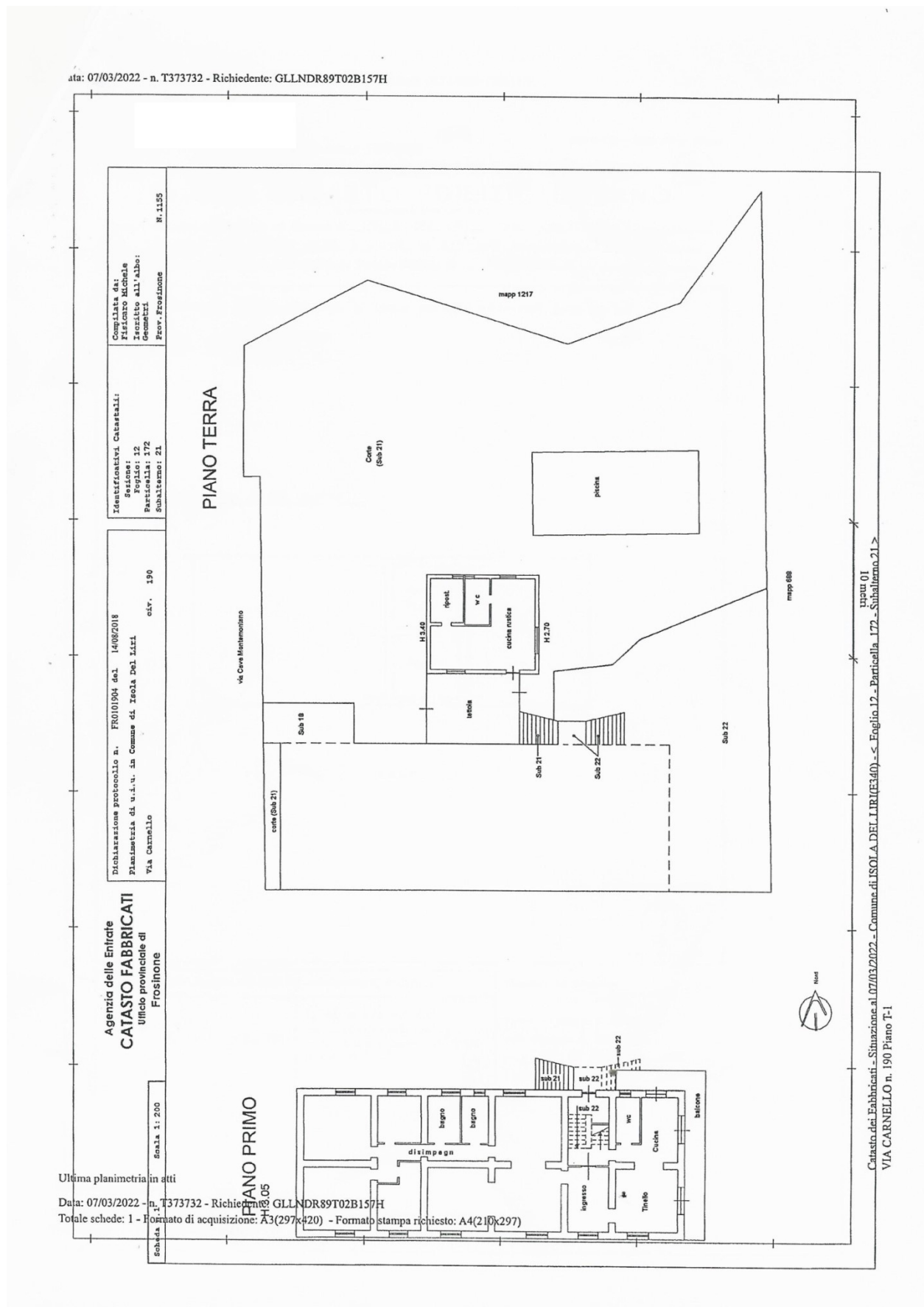


Immagine 8

