

Agenzia delle Entrate
CATASTO FABBRICATI
Ufficio Provinciale di
Napoli

ELABORATO PLANIMETRICO	
Compilato da:	[REDACTED]
Iscritto all'albo:	[REDACTED]
Geometri	[REDACTED]
Prov. Napoli	[REDACTED]

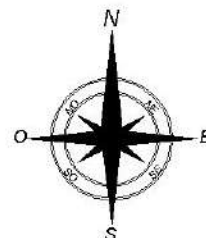
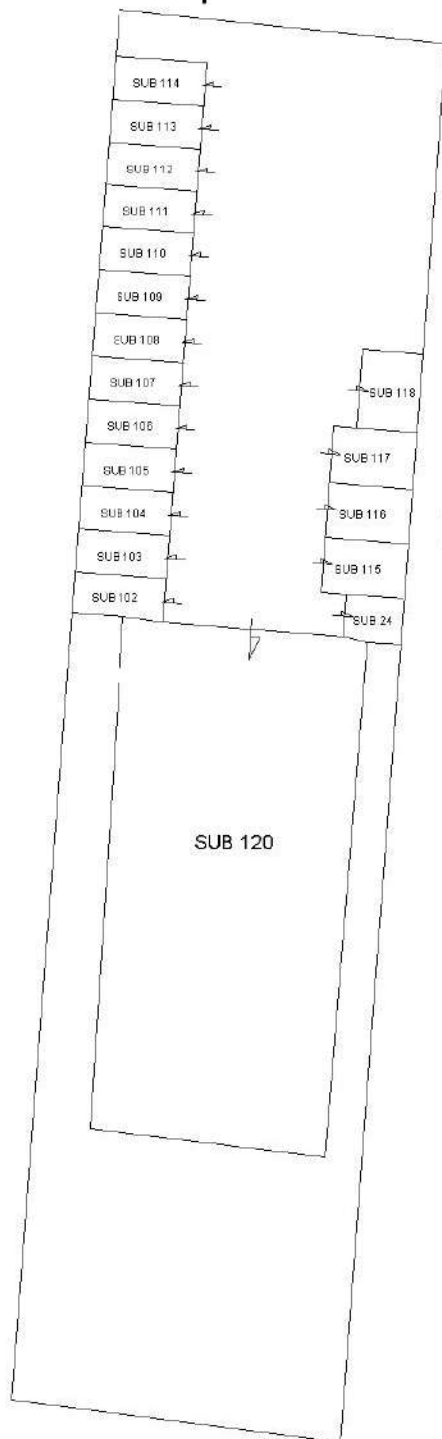
Comune di Calvizzano		Protocollo n. NA0251901 del 08/06/2015	
Sezione:	Foglio: 1	Particella: 274	Tipo Mappale n. del
Dimostrazione grafica dei subalterni			Scala 1 : 500

PIANO S1

p.lla 754

p.lla 102

p.lla 747



Ultima planimetria in atti



Ministero delle Finanze
F. 10/11/1987/497



MINISTERO DELLE FINANZE
DIREZIONE GENERALE DEL CATASTO E DEI SERVIZI TECNICI ERARIALI

Mod. B (Nuovo Catasto Edilizio Urbano)

NUOVO CATASTO EDILIZIO URBANO

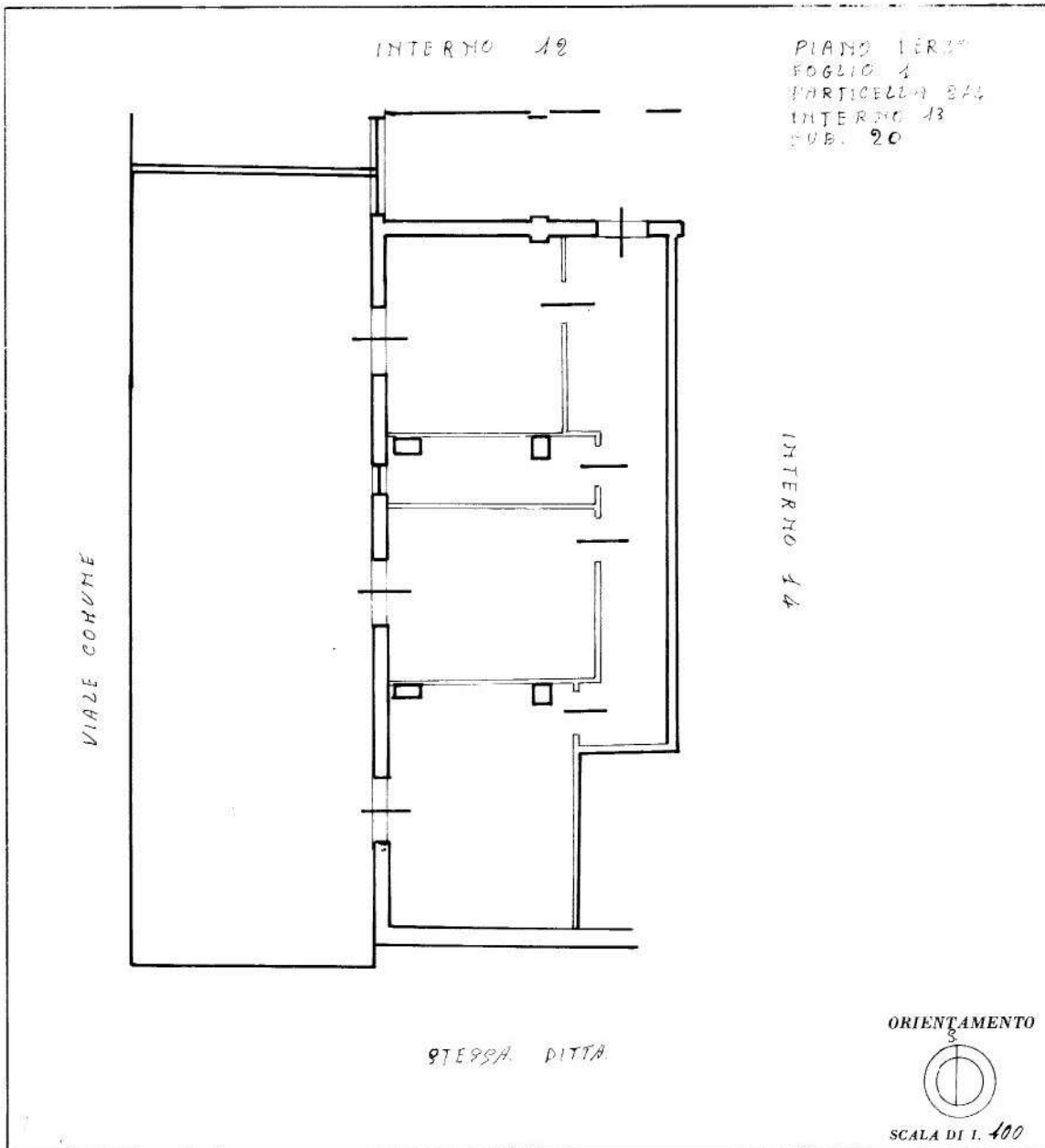
(R. DECRETO-LEGGE 13 APRILE 1939, N. 632)

Lire
100

Planimetria dell'immobile situato nel Comune di Calvizzano Via PROV. S. PIETRO

Ditta [REDACTED]

Allegata alla dichiarazione presentata all'Ufficio Tecnico Erariale di NAPOLI



SPAZIO RISERVATO PER LE ANNOTAZIONI D'UFFICIO

DATA PROT. N°	1987
------------------	------

Compilata dal [REDACTED]

Scritto all'Albo dei GEOMETRA

della [REDACTED]

DATA [REDACTED]

Firma [REDACTED]

Ultima planimetria in atti

Catasto dei Fabbricati - Situazione al 07/09/2020 - Comune di CALVIZZANO (B452) - < Foglio: 1 - Particella: 274 - Subalterno: 20 >
 Firmato DA [REDACTED]



**Agenzia del Territorio
CATASTO FABBRICATI
Ufficio Provinciale di
Napoli**

Dichiarazione protocollo n. NA0734500 del 07/09/2009

Planimetria di u.i.u. in Comune di Calvizzano

Via San Pietro

civ.

Identificativi Catastali:

Sezione:

Foglio: 1

Particella: 274

Subalterno: 107

Compilata da:

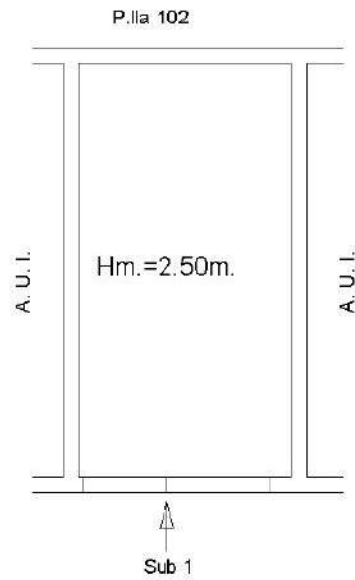
Isritto all'albo:
Geometri

Prov. Napoli


N. 6440

Scheda n. 1

Scala 1:100



PIANTA PIANO S1



Ultima planimetria in atti

