

MODULARIO
F. rig. rend. 497



MINISTERO DELLE FINANZE
DIREZIONE GENERALE DEL CATASTO E DEI SS.TT.EE.
CATASTO EDILIZIO URBANO (RDL 13-4-1939, n. 652)

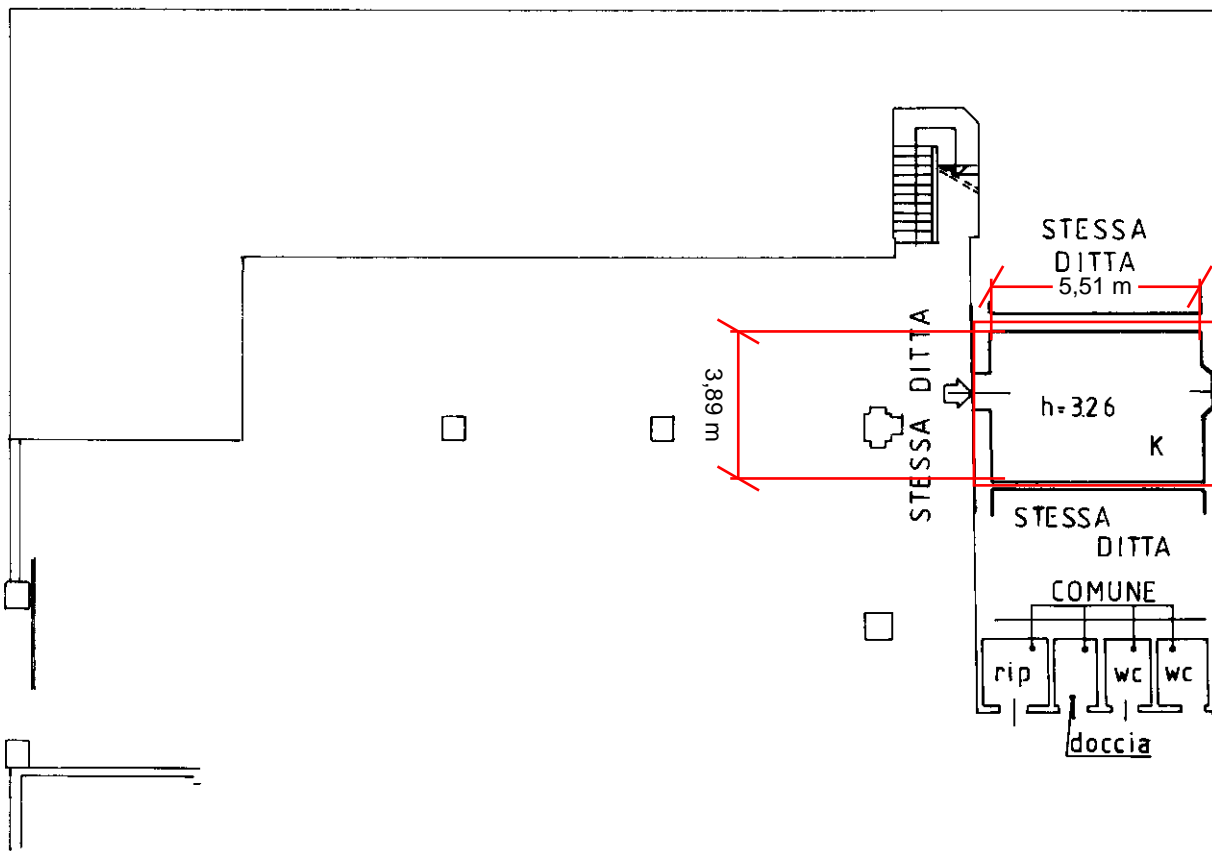
MOD. BN (CEL)

LIRE
250

Planimetria di u.i.u. in Comune di MILANO..... via GALLARATE..... civ. 313.....

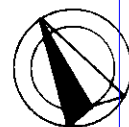
PIANTA PIANO TERRA

VIA GALLARATE



* ALTRA DITTA
situazione al 14/11/2021 - Comune di MILANO (F205) - < Foglio: 120 - Particella: 9 - Subalterno: 4 >
Catasto dei Fabbricati - Situazione al 14/11/2021 - Comune di MILANO (F205) - < Foglio: 120 - Particella: 9 - Subalterno: 4 >
VIA GALLARATE n. 313 piano: T;

ORIENTAMENTO



SCALA DI 1:200

453177


Dichiarazione di N.C.
Dichiarazione di variazione

Compilata dal **GEOM. GUERRA VILLIAM**
(Titolo, cognome e nome)

RISERVATO ALL'UFFICIO

Data presentazione: 26/06/1990 - Data: 14/11/2021 - n. T32572 - Richiedente: NCLLBT71D69F704J
Totale schede: 1 - Formato di acquisizione: A4(210x297) - Formato stampa richiesto: A4(210x297)

Identificativi catastali
n. 9 sub 4
della provincia di MILANO
data 19/06/90 Firma *[Signature]*



00140 1990

Roma - Istituto Poligrafico e Zecca dello Stato - P.v.