Data presentazione: 28/02/1968 - Data: 12/10/2023 - n. T433885 - Richiedente: RMPDVD76T07D325O

MODULARIO 315

MINISTERO DELLE FINANZE

DIREZIONE GENERALE DEL CATASTO E DEI SERVIZI TECNICI ERARIALI

Lire 20

NUOVO CATASTO EDILIZIO URBANO

R. DECRETO-LEGGE 1 APRILE 1939

Planimetria dell'immobile situato nel Comune di [illegible]

Scheda n° 0563854

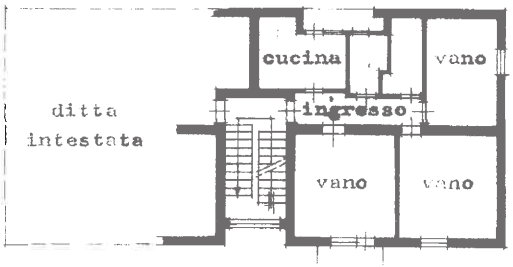

Piano primo

h = 3,00

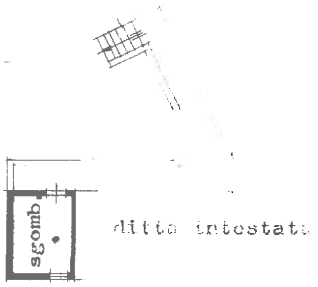

Piano terra

h = 2,20

ESTRATTO di MAPPA

Comune di PADOVA

sez. F - foglio [illegible]

mappale [illegible] (mq [illegible])

scala 1:[illegible]

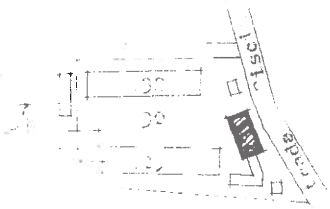

ORIENTAMENTO

SCALA DI 1:200

SPAZIO RISERVATO PER LE ANNOTAZIONI D'UFFICIO

DATA

PROT

Compilata dal [illegible]

(Data, nome e cognome del [illegible])

Iscritto all'Albo dei [illegible]

della Provincia di PADOVA

n. [illegible]

Data presentazione: 28/02/1968 - Data: 12/10/2023 - n. T433885 - Richiedente: RMPDVD76T07D325O
Totale schede: 1 - Formato di acquisizione: A3(297x420) - Formato stampa richiesto: A3(297x420)
Ultima planimetria in atti

Catasto dei Fabbricati - Situazione al 12/10/2023 - Comune di PADOVA(G224) - < Foglio 39 - Particella 139 - Subalterno 9 >
VIA DELLA BISCIA n. 38 Piano S1 - 1
Firmato Da: FUOCHI PAOLO Emesso Da: INFOCAMERE QUALIFIED ELECTRONIC SIGNATURE CA Serial#: 12690c