Data: 30/09/2023 - n. T18460 - Richiedente: DBNFRC67M15L840C

Agenzia del Territorio
CATASTO FABBRICATI
Ufficio provinciale di
Vicenza

Dichiarazione protocollo n. VI0214222 del 19/06/2009
Planimetria di u.i.u. in Comune di Marostica - Marostica
Via Ponte Cattaneo civ. 12

Identificativi Catastali:
Sezione:
Foglio: 11
Particella: 1606
Subalterno: 5

Compilata da:
Lini Marco
Iscritto all'albo:
Geometri
Prov. Vicenza N. 3064

Scheda n. 1 Scala 1: 200

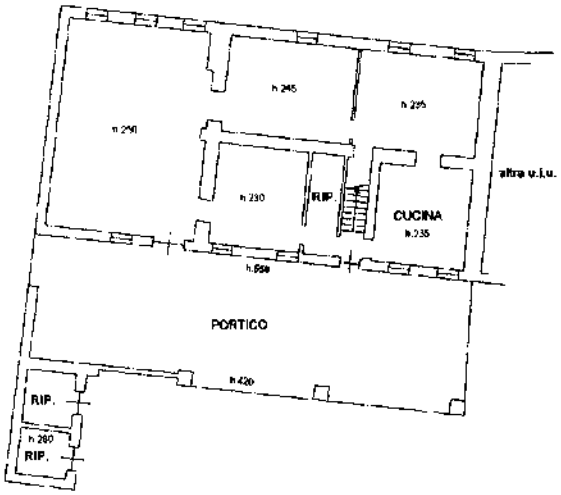

PIANO TERRA

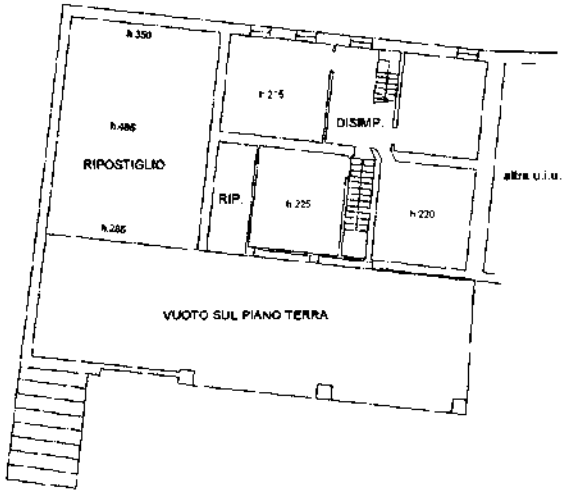

PIANO PRIMO

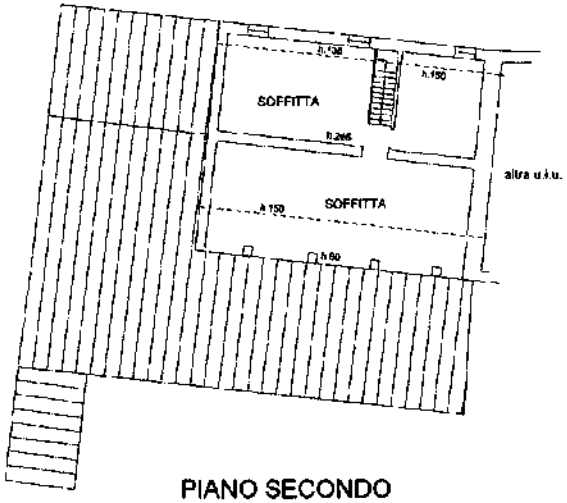

PIANO SECONDO

N

10 metri

Ultima planimetria in atti
Data: 30/09/2023 - n. T18460 - Richiedente: DBNFRC67M15L840C
Totale schede: 1 - Formato di acquisizione: A3(297x420) - Formato stampa richiesto: A4(210x297)

Catasto dei Fabbricati - Situazione al 30/09/2023 - Comune di MAROSTICA(E970Q) - < Foglio 11 - Particella 1606 - Subalterno 5 >
VIA PONTE CATTANEO n. 12 Piano T-1 - 2

Firmato Da: DE BONI FEDERICO Emesso Da: ARUBAPEC S.P.A. NG CA 3 Serial#: 51a22c2e4df726d9654662079c07f7f