

3



4



5



6



7


INGRESSO



8



9



10



11

21/03/2012



12



13



14



15



16

21/03/2012



17

21/03/2012

MODULARIO
P. 79, rend. 488



MINISTERO DELLE FINANZE
DIREZIONE GENERALE DEL CATASTO E DEI SERVIZI TECNICI ERARIALI

Mod. A (Nuovo Catasto Edilizio Urbano)

Lire
300

NUOVO CATASTO EDILIZIO URBANO

(R. DECRETO-LEGGE 31 APRILE 1962, N. 667)

Planimetria dell'immobile situato nel Comune di POTENZA Via LE UNICEF

Ditta

Allegata alla dichiarazione presentata all'Ufficio Tecnico Erariale di POTENZA

PIANTA PIANO S.S.1

H = 3.00



037/SUB 90



05290507

ORIENTAMENTO



SCALA DE I: 200

10 metri

SPAZIO RISERVATO PER LE ANNOTAZIONI D'UFFICIO

DATA

PROT. N° 4510

FOGLIO 47 PART. 2256/90

Compilata dal ROCCO SALVIA
(Firma, nome e cognome del tecnico)

Iscritto all'Albo de i GEOMETRI
della Provincia di POTENZA

DATA

Firma:

Ultima planimetria in atti

Catasto dei Fabbricati - Situazione al 24/02/2012 - Comune di POLI, N.Z.A. (C/942) - Foglio 47 - Particella 2256 - Subalterno 90 - VIALE DELL' UNICEF piano: S1

498



MINISTERO DELLE FINANZE
DIREZIONE GENERALE DEL CATASTO E DEI SERVIZI TECNICI ERARIALI

Mod. A (Nuovo Catasto Edilizio Urbano)

Lire
300

NUOVO CATASTO EDILIZIO URBANO

(L. DUCATO - LEGGE 11 APRILE 1968, N. 645)

Planimetria dell'immobile situato nel Comune di POTENZA - Via le UNICIEF

Ditta

Abbata alla dichiarazione presentata all'Ufficio Tecnico Erariale di POTENZA

PIANTA PIANO S.S.1

N = 3.00



038/SOB 91



05290515

ORIENTAMENTO



SCALA RF 1: 200

10 metri

SPAZIO RISERVATO PER LE ANNOTAZIONI D'UFFICIO

DATA 2
PROT. N° 4510/95

FOGLIO 47 PART. 2256/91

Compilata dal ROCCO SALVIA
(Firma, nome e cognome del tecnico)

Iscritto all'Albo dei GEOMETRI
della Provincia di POTENZA

DATA
Firma: *Rocco Salvia*

Catasto dei fabbricati - Situazione al 24.02.2012 - Comune di POTENZA (G942) - Foglio 47 - Partecella 2256 - Situazione al 28/12/1995 - VIALE DELL'UNICIEF piano. S1.

ultima planimetria in atti

MINISTERO DELLE FINANZE
DIREZIONE GENERALE DEL CATASTO E DEI SERVIZI TECNICI ERARIALI
NUOVO CATASTO EDILIZIO URBANO

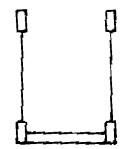
Mod. A (Nuovo Catasto Edilizio Urbano)

Lire
300

Planimetria dell'immobile situato nel Comune di POTENZA Via LE UNICER
Dato
Allegata alla dichiarazione presentata all'Ufficio Tecnico Erariale di POTENZA

PIANTA PIANO S.S.1

H = 3.00



040/SUB 93



ORIENTAMENTO



SCALA DI 1:200

SPAZIO RISERVATO PER LE ANNOTAZIONI D'UFFICIO

DATA
PROG. N° 4540

FOGLIO 47 PART. 2256/93

Compilata dal ROCCO SALVIA
(Tecnico, iscritto e registrato al catasto)
Iscritto all'Albo dei GEOMETRI
della Provincia di POTENZA
DATA
Firma: *[Signature]*

Catasto dei fabbricati - Situazione al 24/02/2012 - Comune di POTENZA (0942) - Foglio: 47 - Particella: 2256 - Subalterno: 93
VIALE DELL' UNICER piano: S1;

10 metri

VOGLIARIU
P. n. 488



MINISTERO DELLE FINANZE
DIREZIONE GENERALE DEL CATASTO E DEI SERVIZI TECNICI ERARIALI

Mod. A (Nuovo Catasto Edilizio Urbano)

NUOVO CATASTO EDILIZIO URBANO

Lire
300

(D. DECRETO-LEGGI 11 APRILE 1998, N. 44)

Pianimetria dell'immobile situato nel Comune di POTENZA Via LE UNICEF

Dims

Allegata alla dichiarazione presentata all'Ufficio Tecnico Erariale di POTENZA

PIANTA PIANO S.S.1

H = 3.00



OH/SOB 14



05290549

ORIENTAMENTO



SCALA DI 1:200

10 metri

SPAZIO RISERVATO PER LE ANNOTAZIONI D'UFFICIO

DATA
PROT. N° 1510

FOGLIO 47 PART. 2256/94

Completato dal ROCCO SALVIA
(Titolo, nome e cognome del tecnico)

Iscritto all'Albo dei GEOMETRI
della Provincia di POTENZA

DATA
Firma: *Rocco Salvia*

Catasto dei fabbricati Situazione al 24/02/2012 - Comune di POTENZA (G942) - Foglio: 47 - Particella: 2256 - Subalterno: 94 - VIALE DELL' UNICEF piano: S1;

Planimetria in atti

MODULARIO
P. 20-1995 - 400



MINISTERO DELLE FINANZE
DIREZIONE GENERALE DEL CATASTO E DEI SERVIZI TECNICI ERARIALI

Mod. A (Nuovo Catasto Edilizio Urbano)

Lire
300

NUOVO CATASTO EDILIZIO URBANO

(R. DECRETO-LEGGE 10 APRILE 1990, N. 47)

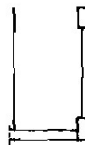
Planimetria dell'immobile situato nel Comune di POTENZA Via Le UNICEF

Ditta

Allegata alla dichiarazione presentata all'Ufficio Tecnico Erariale di POTENZA

PIANTA PIANO S.S.1

H = 3.00



OK2/SOB95



05290558

ORIENTAMENTO



SCALA DI 1: 200

10 metri

SPAZIO RISERVATO PER LE ANNOTAZIONI D'UFFICIO

DATA

PROT. N° 4510

FOGLIO 47 PART. 2256/95

Compilata dal ROCCO SALVIA
(Titolare, nome e cognome del tecnico)

Iscritto all'Albo dei GEOMETRI
della Provincia di POTENZA

DATA

Firma: *Rocco Salvia*

Catasto dei Fabbricati - Situazione al 24/02/2012 - Comune di POTENZA (G942) - Foglio 47 - Particella 2256 - Subalterno: 95 - VIALE DELL' UNICEF piano: S1

Itine planimetria in atti



MINISTERO DELLE FINANZE

DIREZIONE GENERALE DEL CATASTO E DEI SERVIZI TECNICI ERARIALI

Mod. A (Nuovo Catasto Edilizio Urbano)

NUOVO CATASTO EDILIZIO URBANO

Lire 300

Planimetria dell'immobile situato nel Comune di POTENZA (R. DECRETO-L. 18028 11 APRILE 1988, N. 607)

Ditta _____ Via le UNICEF _____

Allegata alla dichiarazione presentata all'Ufficio Tecnico Erariale di POTENZA

PIANTA PIANO S.S.1

H = 3,00



043/80346



05285341

ORIENTAMENTO



SCALA 1:100

10 metri

SPAZIO RISERVATO PER LE ANNOTAZIONI D'UFFICIO

DATA 2 10 97
PROV. N° 4510

FOGLIO 47 PART. 2256/96

Compilata dal ROCCO SALVIA

Inscritto all'Albo dei GEOMETRI
della Provincia di POTENZA

DATA

Firma:

Catasto dei Fabbricati - Situazione al 24/02/2012 - Comune di POTENZA (G942) - Foglio 17 - Particella: 2256 - Subalterno: 96 - VIALE DELL'UNICEF piano: S1

Atti: planimetria in atti

MODULARIO
P. rip. mod. 498



MINISTERO DELLE FINANZE
DIREZIONE GENERALE DEL CATASTO E DEI SERVIZI TECNICI ERARIALI

Mod. A (Nuovo Catasto Edilizio Urbano)

Lire
300

NUOVO CATASTO EDILIZIO URBANO

(R. DECRETO-LEGGE 12 APRILE 1998, N. 98)

Planimetria dell'immobile situato nel Comune di POTENZA Via le UNICEF

Ditta

Allegata alla dichiarazione presentata all'Ufficio Tecnico Erariale di POTENZA

PIANTA PIANO S.S.1

H = 3.00



Chir/SOB 97



05285358

ORIENTAMENTO



SCALA IN F: 200

SPAZIO RISERVATO PER LE ANNOTAZIONI D'UFFICIO

DATA
PROT. N° 4510

FOGLIO 4/ PART. 2256/97

Completato dal ROCCO SALVIA
(Titolo, nome e cognome del tecnico)

Iscritto all'Albo dei GEOMETRI
della Provincia di POTENZA

DATA
Firma: *Rocco Salvia*

Catasto dei fabbricati - Situazione al 24/02/2012 - Comune di POTENZA (0942) - Foglio: 47 - Particella: 2256 - Subalterno: 97 - VIALE DELL' UNICEF piano: S1

ultima planimetria in atti

MODULARIO
P. n. mod. - 498



MINISTERO DELLE FINANZE
DIREZIONE GENERALE DEL CATASTO E DEI SERVIZI TECNICI ERARIALI

Mod. A (Nuovo Catasto Edilizio Urbano)

Lire
300

NUOVO CATASTO EDILIZIO URBANO

(L. DUCRETTO-LEGGI 11 APRILE 1960, N. 661)

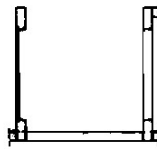
Planimetria dell'immobile situato nel Comune di POTENZA Via le UNICEF

Ditta

Allegata alla dichiarazione presentata all'Ufficio Tecnico Erariale di POTENZA

PIANTA PIANO S.S.1

H = 3.00



05285366

OK/SOB 98

ORIENTAMENTO



SCALA DI 1:200

10 metri

SPAZIO RISERVATO PER LE ANNOTAZIONI D'UFFICIO

DATA 2/1/98
PROT. N° 4010

FOGLIO 47 PART. 2256/98

Compilata dal ROCCO SALVIA
(Titolo, nome e cognome del tecnico)

Iscritto all'Albo dei GEOMETRI
della Provincia di POTENZA

DATA
Firma:

Catasto dei fabbricati - Situazione al 24/02/2012 - Comune di POTENZA (G942) - Foglio: 47 - Particella: 2256 - Subalterno: 98 - ALTO DEL UNICEF piano: S1

Ultima planimetria in atti

MODULARIO
P. 109/1995 - 488



MINISTERO DELLE FINANZE
DIREZIONE GENERALE DEL CATASTO E DEI SERVIZI TECNICI ERARIALI

Mod. A (Nuovo Catasto Edilizio Urbano)

NUOVO CATASTO EDILIZIO URBANO

Lire
300

(R. DECRETO-LEGGE 10 APRILE 1998, N. 112)


Planimetria dell'immobile situato nel Comune di POTENZA Via Le UNICEF

Dista

Allegata alla dichiarazione presentata all'Ufficio Tecnico Erariale di POTENZA

PIANTA PIANO S.G.1

H = 3.00



246/SOB 99 ORIENTAMENTO



SCALA DI 1: 200

10 metri

SPAZIO RISERVATO PER LE ANNOTAZIONI D'UFFICIO

DATA
PROT. N° 1510

FOGLIO 47 PART. 2256/99

Compilata dal ROCCO SALVIA
(Titolo, nome e cognome del tecnico)

Iscritto all'Albo dei GEOMETRI
della Provincia di POTENZA

DATA
Firma: *[Signature]*

ultima planimetria in atti

Comune di POTENZA (0942) - Foglio: 47 - Particella: 2256 - Subalterno: 99
VIALE DELL'UNICEF piano: S1

MODULARIO
N. reg. mod. 496



MINISTERO DELLE FINANZE
DIREZIONE GENERALE DEL CATASTO E DEI SERVIZI TECNICI ERARIALI

Mod. A (Nuovo Catasto Edilizio Urbano)

Lire
300

NUOVO CATASTO EDILIZIO URBANO

(R. DECRETO-LEGGI 12 APRILE 1990, N. 687)

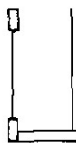
Planimetria dell'immobile situato nel Comune di POTENZA Via le UNICEF

Dime

Allegata alla dichiarazione presentata all'Ufficio Tecnico Erariale di POTENZA

PIANTA PIANO S.S.1

H = 3.00



OK / SIB loc



05285382

ORIENTAMENTO



SCALA RF 1:200

SPAZIO RISERVATO PER LE ANNOTAZIONI D'UFFICIO

DATA 24/02/2012
PROT. N° 4510

FOGLIO 47 PART. 2256/100

Compilato dal ROCCO SALVIA
(Titolare, unico e responsabile del lavoro)

Iscritto all'Albo dei GEOMETRI
della Provincia di POTENZA

DATA

Firma: *[Signature]*

Stato dei rilievi - Situazione al 24/02/2012 - Comune di POTENZA (0942) - Foglio 47 - Particella 2256 - Subalterno: 100 - VIALE DELL'UNICEF piano S.1

10 metri

Una planimetria in atti

MODULARIO
n. reg. imm. - 498



MINISTERO DELLE FINANZE
DIREZIONE GENERALE DEL CATASTO E DEI SERVIZI TECNICI ERARIALI

Mod. A (Nuovo Catasto Edilizio Urbano)

Lire
300

NUOVO CATASTO EDILIZIO URBANO

(D. DECRETO-LEGGE 11 APRILE 1998, N. 66)

Planimetria dell'immobile situato nel Comune di POTENZA Via LE UNICEF

Ditta

Allegata alla dichiarazione presentata all'Ufficio Tecnico Erariale di POTENZA

PIANTA PIANO S.E.1

H = 3.00



10 metri



05285390

048/SOK 101

ORIENTAMENTO



SCALA 1:200

SPAZIO RISERVATO PER LE ANNOTAZIONI D'UFFICIO

DATA
PROT. N° 4510

FOGLIO 47 PART. 2256/101

Compilata dal ROCCO SALVIA
(Titolo, nome e cognome del tecnico)

Iscritto all'Albo dei GEOMETRI
della Provincia di POTENZA

DATA
Firma:

Catasto del fabbricato: Situazione al 24/02/2012 - Comune di POTENZA (G942) - Foglio. 47 - Particella: 2256 - Subalterno: 101 - VIALE DELL'UNICEF piano: S.1

1 - prima planimetria in atti

MODULARIO
P. 79 mod. 498



MINISTERO DELLE FINANZE
DIREZIONE GENERALE DEL CATASTO E DEI SERVIZI TECNICI ERARIALI

Mod. A (Nuovo Catasto Edilizio Urbano)

Lire
300

NUOVO CATASTO EDILIZIO URBANO

(R. DECRETO-LEGGE 11 APRILE 1998, N. 60)

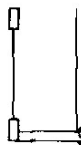
Planimetria dell'immobile situato nel Comune di POTENZA Via le UNICEF

Ditta

Allegata alla dichiarazione presentata all'Ufficio Tecnico Erariale di POTENZA

PIANTA PIANO S.B.1

H = 3.00



049/SUB 102

10 metri



05285408

ORIENTAMENTO



SCALA DI 1: 200

SPAZIO RISERVATO PER LE ANNOTAZIONI D'UFFICIO

DATA
PROT. N° 4510

FOGLIO 47 PART. 2256/102

Compilata dal ROCCO SALVIA
(Titolo, nome e cognome del tecnico)

Iscritto all'Albo dei GEOMETRI
della Provincia di POTENZA

DATA

Firma:

Catasto del fabbricati - Situazione al 29/01/2012 - Comune di POTENZA (C942) - Foglio. 47 - Particella: 2256 - Subalterno. 102 - VIA LE UNICEF piano: S1

Firma planimetria in atti

MODULARIO
P. 19 - mod. - 488



MINISTERO DELLE FINANZE
DIREZIONE GENERALE DEL CATASTO E DEI SERVIZI TECNICI ERARIALI

Mod. A (Nuovo Catasto Edilizio Urbano)

Lire
300

NUOVO CATASTO EDILIZIO URBANO

(D. DECRETO-LEGGI 18 APRILE 1968, N. 661)


Planimetria dell'immobile situato nel Comune di POTENZA Via LE UNICEF

Ditta

Allegata alla dichiarazione presentata all'Ufficio Tecnico Erariale di POTENZA

PIANTA PIANO S.S.1

H = 3.00



050 / SUB 103



05285418

ORIENTAMENTO



SCALA GR: 200

SPAZIO RISERVATO PER LE ANNOTAZIONI D'UFFICIO

DATA
PROT. N° 4510

FOGLIO 47 PART. 2256/103

Compilata dal ROCCO SALVIA
(Titolare, nome e cognome del tecnico)

Iscritto all'Albo dei GEOMETRI
della Provincia di POTENZA

DATA
Firma: *[Signature]*

Catasto dei Fabbricati - Situazione al 24/02/2012 - Comune di POTENZA (G942) - Foglio: 47 - Particella: 2256 - Subalterno: 103 - VIALE DELL' UNICEF piano: S1

Ultima planimetria in atti

MODULARIO
M. 79. mod. 688



MINISTERO DELLE FINANZE
DIREZIONE GENERALE DEL CATASTO E DEI SERVIZI TECNICI ERARIALI

Mod. A (1980) (art. 10)

Lire
300

NUOVO CATASTO EDILIZIO URBANO

(L. DECRETO-LEGGE N. APRILE 1980, N. 687)

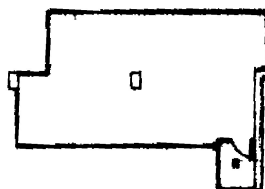
Planimetria dell'immobile situato nel Comune di POTENZA Via le. UNICEF

Ditta

Allegata alla dichiarazione presentata all'Ufficio Tecnico Erariale di POTENZA

PIANTA SECONDO LIVELLO

h = 3.00



10 metri



05285883

051/SUB 128

ORIENTAMENTO



SCALA DI 1:200

SPAZIO RISERVATO PER LE ANNOTAZIONI D'UFFICIO

DATA

PROT. N° 4010

FOGLIO 47 PART. 2256/128

Compilata dal ROCCO SALVIA
(Titolare, nome e cognome del tecnico)

Iscritto all'Albo dei GEOMETRI
della Provincia di POTENZA

DATA

Firma: [Signature]

Catasto dei fabbricati - Situazione al 24/02/2012 - Comune di POTENZA (G942) - Foglio: 47 - Particella: 2256 - Subalterno: 128 -
VIALE DELL'UNICEF piano: 2;

Alma planimetria in atti

MODULARIO
P. 107, mod. 488



MINISTERO DELLE FINANZE
DIREZIONE GENERALE DEL CATASTO E DEI SERVIZI TECNICI ERARIALI

Mod. A (Nuovo Catasto Edilizio Urbano)

Lire
300

NUOVO CATASTO EDILIZIO URBANO

(D. ROBERTO-LEONE 12 APRILE 1999, N. 65)

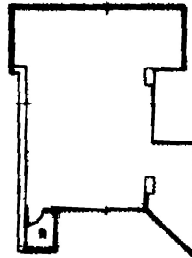
Planimetria dell'immobile situato nel Comune di POTENZA Via l.g. UNICEE

Ditta

Allegata alla dichiarazione presentata all'Ufficio Tecnico Erariale di POTENZA.

PIANTA SECONDO LIVELLO

h = 3.00



052/208 127



05285855

ORIENTAMENTO



SCALA DI 1:200

SPAZIO RISERVATO PER LE ANNOTAZIONI D'UFFICIO

DATA
PROT. N° 4510

FOGLIO 47 PART. 2256/127

Compilata dal ROCCO SALVIA
(Titolare, iscritto e registrato dal numero)

Iscritto all'Albo dei GEOMETRI
della Provincia di POTENZA

DATA
Firma: *Salvia*

Catasto dei Fabbricati - Situazione al 24/02/2012 - Comune di POTENZA (G942) - Foglio: 47 - Particella: 2256 - Subalterno: 127 - VIALE DELL'UNICEE piano: 2;

10 metri

It ma planimetria in atti

MODULARIO
P. 109, mod. 488



MINISTERO DELLE FINANZE
DIREZIONE GENERALE DEL CATASTO E DEI SERVIZI TECNICI ERARIALI

Mod. A (Nuovo Catasto Edilizio Urbano)

Lire
300

NUOVO CATASTO EDILIZIO URBANO

(D. DECRETI-LEGGE 11 APRILE 1998, N. 62)

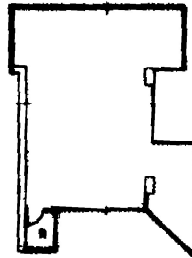
Planimetria dell'immobile situato nel Comune di POTENZA Via l.g. UNICEE

Ditta

Allegata alla dichiarazione presentata all'Ufficio Tecnico Erariale di POTENZA.

PIANTA SECONDO LIVELLO

h = 3.00



052 / 208 127



05285855

ORIENTAMENTO



SCALA DI 1:200

SPAZIO RISERVATO PER LE ANNOTAZIONI D'UFFICIO

DATA
PROT. N° 4510

FOGLIO 47 PART. 2256/127

Compilata dal ROCCO SALVIA
(Titolare, iscritto e registrato dal numero)

Iscritto all'Albo dei GEOMETRI
della Provincia di POTENZA

DATA
Firma: *Salvia*

Catasto dei Fabbricati - Situazione al 24/02/2012 - Comune di POTENZA (G942) - Foglio: 47 - Particella: 2256 - Subalterno: 127 - VIALE DELL'UNICEE piano: 2;

10 metri

It ma planimetria in atti

MODULARIO
R. n. 498



MINISTERO DELLE FINANZE
DIREZIONE GENERALE DEL CATASTO E DEI SERVIZI TECNICI ERARIALI

MOD. A (NUOVO CATASTO EDILIZIO URBANO)

Lire
300

NUOVO CATASTO EDILIZIO URBANO

(R. DECRETO-LEGGE 13 APRILE 1998, N. 65)

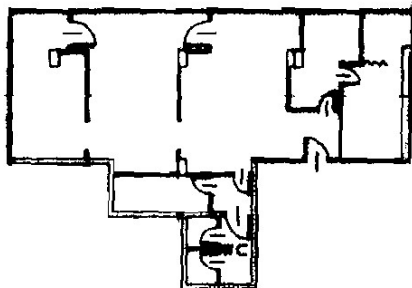
Planimetria dell'immobile situato nel Comune di POTENZA Via la UNICEF

Ditta

Allegata alla dichiarazione presentata all'Ufficio Tecnico Erariale di POTENZA

PIANTA TERZO LIVELLO

h = 2.73



10 metri

052 / SUB 132



05285705

ORIENTAMENTO



SCALA DI 1:200

SPAZIO RISERVATO PER LE ANNOTAZIONI D'UFFICIO

DATA
PROT. N° 4510

FOGLIO 47 PART. 2256/132

Compilata dal ROCCO SALVIA
(Titolo, nota e soprano di merito)

Iscritto all'Albo dei GEOMETRI
della Provincia di POTENZA

DATA
Firma:

Catasto dei Fabbricati - Situazione al 24/02/2012 - Comune di POTENZA (G942) - Foglio: 47 - Particella: 2256 - Subalterno: 132 - VIALE DELL'UNICEF piano: 3

Ultima planimetria in atti

MODALARIO
P. n. 499



MINISTERO DELLE FINANZE
DIREZIONE GENERALE DEL CATASTO E DEI SERVIZI TECNICI ERARIALI

Mod. A (Nuovo Catasto Edilizio Urbano)

NUOVO CATASTO EDILIZIO URBANO

Lire
300

(R. DECRETO-LEGGE 11 APRILE 1998, N. 115)

Planimetria dell'immobile situato nel Comune di POTENZA Via le UNICEF

Ditta

Allegata alla dichiarazione presentata all'Ufficio Tecnico Erariale di POTENZA

PIANTA PIANO S.S.1

H = 3.00



05290358

025/20875

ORIENTAMENTO



SCALA DI 1:200

SPAZIO RISERVATO PER LE ANNOTAZIONI D'UFFICIO

DATA

PROT. N° 4570

FOGLIO 47 PART. 2256/75

Compilato dal ROCCO SALVIA
(Titolo, nome e cognome del tecnico)

Inscritto all'Albo dei GEOMETRI
della Provincia di POTENZA

DATA

Firma:

10 metri

Catasto dei Fabbricati - Situazione al 23/02/2012 - Comune di POTENZA (G942) - Foglio: 47 - Particella: 2256 - Subalterno: 75
VIALE DELL' UNICEF piano: S1

Atti na planimetria in atti

MODULARIO
R. n. g. mod. 498



MINISTERO DELLE FINANZE
DIREZIONE GENERALE DEL CATASTO E DEI SERVIZI TECNICI ERARIALI

MOD. A (Nuovo Catasto Edilizio Urbano)

Lire
300

NUOVO CATASTO EDILIZIO URBANO

(R. DECRETO-LEGGI 11 APRILE 1998, N. 60)

Planimetria dell'immobile situato nel Comune di POTENZA Via LE UNICEF

Ditta

Allegata alla dichiarazione presentata all'Ufficio Tecnico Erariale di POTENZA

PIANTA PIANO S.E.1

H - 3.00



10 metri

026/SUB78



05290382

ORIENTAMENTO



SCALA DI 1: 200

SPAZIO RISERVATO PER LE ANNOTAZIONI D'UFFICIO

DATA
PROT. N° 4240

FOGLIO 47 PART. 2256/78

Compilato dal ROCCO SALVIA
(Titolo, nome e cognome del tecnico)

Inscritto all'Albo dei GEOMETRI
della Provincia di POTENZA

DATA
Firma: *R. Salvia*

Catasto dei Fabbricati - Situazione al 23/02/2012 - Comune di POTENZA (01942) - Foglio: 47 - Particella: 2256 - Subalterno: 78 -
VIALE DELLE UNICELLE piano: S.F.

ultima planimetria in atti

MODULARIO
P. 19 aprile 1988



MINISTERO DELLE FINANZE
DIREZIONE GENERALE DEL CATASTO E DEI SERVIZI TECNICI ERARIALI

Mod. A (Nuovo Catasto Edilizio Urbano)

NUOVO CATASTO EDILIZIO URBANO

(R. DUCRISTO-LEGGI 11 APRILE 1988, N. 487)

Lire
300

Planimetria dell'immobile situato nel Comune di POTENZA Via le UNICEF

Ditta

Allegata alla dichiarazione presentata all'Ufficio Tecnico Erariale di POTENZA

PIANTA PIANO S.S.I

H = 3.00



05290390

02F/SUB 77

ORIENTAMENTO



SCALA 88:1:200

SPAZIO RISERVATO PER LE ANNOTAZIONI D'UFFICIO

DATA

PROT. N° 4510

FOGLIO 41 PART. 2256/79

Compilata dal ROCCO SALVIA
(Titolo, nome e cognome del tecnico)

Inscritta all'Albo dei GEOMETRI
della Provincia di POTENZA

DATA

Firma:

Catasto dei Fabbricati - Situazione al 23/02/2012 - Comune di POTENZA (G942) - Foglio: 47 - Particella: 2256 - Subalterno: 79 >
VIALE DELL' UNICEF piano: S1:

10 metri

Unica planimetria in atti

MODULARIO
P. fog. rend. 498



MINISTERO DELLE FINANZE
DIREZIONE GENERALE DEL CATASTO E DEI SERVIZI TECNICI ERARIALI

Mod. A (Nuovo Catasto Edilizio Urbano)

Lire
300

NUOVO CATASTO EDILIZIO URBANO

(R. DECRETO-LEGGI 13 APRILE 1948, N. 412)

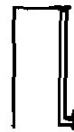
Planimetria dell'immobile situato nel Comune di POTENZA Via le UNICEF

Data

Alligata alla dichiarazione presentata all'Ufficio Tecnico Erariale di POTENZA

PIANTA PIANO S.S.I

H = 3.00



028/2012 P2



05290408

ORIENTAMENTO



SCALA DI 1: 200

SPAZIO RISERVATO PER LE ANNOTAZIONI D'UFFICIO

DATA

PROT. N° 4010

FOGLIO 47 PART. 2256/80

Compilata dal ROCCO SALVIA
(Firma, nome e cognome del tecnico)

Iscritto all'Albo dei GEOMETRI
della Provincia di POTENZA

DATA

Firma: u/b

Catasto dei Fabbricati - Situazione al 23/02/2012 - Comune di POTENZA (C1942) - Foglio: 47 - Particella: 2256 - Subalterno: 80 - VIALE DELL'UNICEF piano S.I.

10 metri

in planimetria in atti

MODULARIO
P. reg. rend. 488



MINISTERO DELLE FINANZE
DIREZIONE GENERALE DEL CATASTO E DEI SERVIZI TECNICI ERARIALI

Mod. A (Nuovo Catasto Edilizio Urbano)

Lire
300

NUOVO CATASTO EDILIZIO URBANO

(D. DECRETI-L. 11 APRILE 1998, N. 90)


Planimetria dell'immobile situato nel Comune di POTENZA Via le UNICEF

Ditta

Allegata alla dichiarazione presentata all'Ufficio Tecnico Erariale di POTENZA

PIANTA PIANO S.S.1

H = 3.00



029/SUB 2



05290416

ORIENTAMENTO



SCALA DI 1:200

SPAZIO RISERVATO PER LE ANNOTAZIONI D'UFFICIO

DATA
PROT. N° 4570

FOGLIO 47 PART. 2256/81

Compilata dal ROCCO SALVIA
(Titolare, o delegato del titolare)

Iscritto all'Albo dei GEOMETRI
della Provincia di POTENZA

DATA
Firma: [Signature]

Catasto dei fabbricati - Situazione al 23/02/2012 - Comune di POTENZA (G942) - Foglio: 47 - Particella: 2256 - Subalterno: 81

10 metri

Ultima planimetria in atti

MODULARIO
P. 177. rev. 1. 688



MINISTERO DELLE FINANZE
DIREZIONE GENERALE DEL CATASTO E DEI SERVIZI TECNICI ERARIALI

Mod. A (Nuovo Catasto Edilizio Urbano)

Lire
300

NUOVO CATASTO EDILIZIO URBANO

(R. DECRETO-LEGGI 12 APRILE 1998, N. 48)

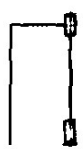
Planimetria dell'immobile situato nel Comune di POTENZA Via LE UNICEF

Ditta

Allegata alla dichiarazione presentata all'Ufficio Tecnico Erariale di POTENZA

PIANTA PIANO S.S.1

M = 3.00



030/S01582



05290424

ORIENTAMENTO



SCALA DI 1:200

SPAZIO RISERVATO PER LE ANNOTAZIONI D'UFFICIO

DATA
PROT. N° 4010

FOGLIO 47 PART. 2256/82

Compilata dal ROCCO SALVIA
(Titolo, nome e cognome del tecnico)

Iscritto all'Albo dei GEOMETRI
della Provincia di POTENZA

DATA
Firma:

Catasto del fabbricato: Situazione al 23/02/2012 - Comune di POTENZA (3942) - Foglio: 47 - Parcella: 2256 - Subalterno: 82 - VIA LE UNICEF piano S1.

10 metri

Ultima planimetria in atti

MODULARIO
P. - ng. rend. - 494



MINISTERO DELLE FINANZE
DIREZIONE GENERALE DEL CATASTO E DEI SERVIZI TECNICI ERARIALI

Mod. A (Nuovo Catasto Edilizio Urbano)

Lire
300

NUOVO CATASTO EDILIZIO URBANO

(L. DICEMBRE 1998 IS APRILE 2001, N. 40)

Planimetria dell'immobile situato nel Comune di: POTENZA Via: UNICEP

Data:

Allegata alla dichiarazione presentata all'Ufficio Tecnico Erariale di: POTENZA

PIANTA PIANO S.S.I

H = 3.00



031/SUB 83



05290432

ORIENTAMENTO



SCALA DI 1: 200

SPAZIO RISERVATO PER LE ANNOTAZIONI D'UFFICIO

DATA

PROT. N°

24/02/2012
4510

FOGLIO 47 PART. 2256/83

Compilata dal: ROCCO SALVIA
(Titolo, nome e cognome del tecnico)

Inscritto all'Albo dei GEOMETRI
della Provincia di: POTENZA

DATA

Firma:

24/02/12
R. Salvia

Catasto dei Fabbricati - Situazione al 24/02/2012 - Comune di POTENZA (G942) - Foglio: 47 - Particella: 2256 - Subalterno: 83 >
VIALE DEL L'UNICEP piano: S.I.

10 metri

Planimetria in atti

MODULARIO
P. n. 488



MINISTERO DELLE FINANZE
DIREZIONE GENERALE DEL CATASTO E DEI SERVIZI TECNICI ERARIALI

Mod. A (Nuovo Catasto Edilizio Urbano)

Lire
300

NUOVO CATASTO EDILIZIO URBANO

(R. DECRETO-LEGGI 11 APRILE 1968, N. 662)

Planimetria dell'immobile situato nel Comune di POTENZA Via le UNICEF

Dino

Allegata alla dichiarazione presentata all'Ufficio Tecnico Erariale di POTENZA

PIANTA PIANO S.S.1

M = 3.00



02/30E 21



05290440

ORIENTAMENTO



SCALA NAT: 200

SPAZIO RISERVATO PER LE ANNOTAZIONI D'UFFICIO

DATA 28/12/1995
PROT. N° 1510

FOGLIO 47 PART. 2256/84

Completata dal **ROCCO SALVIA**
(Titolo, nome e cognome del tecnico)

Iscritto all'Albo dei GEOMETRI
della Provincia di POTENZA

DATA

Firma:

Rocco Salvia

Causo dei fabbricati - Situazione al 24/02/2012 - Comune di POTENZA (0942) -
VIALE DELL'UNICEF piano - S1 - Foglio 47 - Particella 2256 - Subalterno: 84

10 metri

Planimetria in atti

MODULARIO
P. n. 498



MINISTERO DELLE FINANZE
DIREZIONE GENERALE DEL CATASTO E DEI SERVIZI TECNICI ERARIALI

MOD. A (Nuovo Catasto Edilizio Urbano)

Lire
300

NUOVO CATASTO EDILIZIO URBANO

(R. DECRETO-LEGGI 11 APRILE 1998, N. 66)

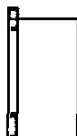
Planimetria dell'immobile situato nel Comune di POTENZA Via le UNICEF

Ditta

Allegata alla dichiarazione presentata all'Ufficio Tecnico Erariale di POTENZA

PIANTA PIANO S.S.1

H = 3.00



10 metri



05290457

033/SOB 85

ORIENTAMENTO



SCALA DI 1:200

SPAZIO RISERVATO PER LE ANNOTAZIONI D'UFFICIO

DATA

PROT. N° 1510

FOGLIO 47 PART. 2256/85

Completata dal ROCCO SALVIA
(Titolo, nome e cognome del tecnico)

Inscritto all'Albo dei GEOMETRI
della Provincia di POTENZA

DATA

Firma: R. Salvia

Catasto dei fabbricati - Situazione al 24/02/2012 - Comune di POTENZA (0912) - Foglio. 47 - Particella: 2256 - Subalterno: 85 - VIALE DELL'UNICEF piano. S1.

Atti planimetria in atti

MODULARIO
P. n. 498



MINISTERO DELLE FINANZE
DIREZIONE GENERALE DEL CATASTO E DEI SERVIZI TECNICI ERARIALI

Mod. A (Nuovo Catasto Edilizio Urbano)

Lire
300

NUOVO CATASTO EDILIZIO URBANO

(R. DECRETO-L. 11 APRILE 1998, N. 66)

Planimetria dell'immobile situate nel Comune di POTENZA Via LE UNICIF

Dime

Allegata alla dichiarazione presentata all'Ufficio Tecnico Erariale di POTENZA

PIANTA PIANO S.E.1

H = 3.00



034/SUB 87



05290473

ORIENTAMENTO



SCALA 1:200

SPAZIO RISERVATO PER LE ANNOTAZIONI D'UFFICIO

DATA

PROT. N° 45/0

FOGLIO 47 PART. 2256/87

Compilato dal ROCCO SALVIA
(Titolo, nome e cognome del tecnico)

Inscritto all'Albo dei GEOMETRI
della Provincia di POTENZA

DATA

Firma:

10 metri

Catasto dei fabbricati - Situazione al 24/02/2012 - Comune di POTENZA (C.1942) - Foglio 47 - Particella 2256 - Subalterno 87 - VIALE DELL' UNICIF piano S.E.

ultima planimetria in atti

MODULARIO
P. 19. 1989 488



MINISTERO DELLE FINANZE
DIREZIONE GENERALE DEL CATASTO E DEI SERVIZI TECNICI ERARIALI

Mod. A (Nuovo Catasto Edilizio Urbano)

Lire
300

NUOVO CATASTO EDILIZIO URBANO

(R. DECRETO-LEGGE 11 APRILE 1980, N. 647)

Planimetria dell'immobile situato nel Comune di POTENZA Via le UNICEF

Ditta

Allegata alla dichiarazione presentata all'Ufficio Tecnico Erariale di POTENZA

PIANTA PIANO S.S.1

H = 3.00



085/SOB 88



05290481

ORIENTAMENTO



SCALA DI 1: 200

SPAZIO RISERVATO PER LE ANNOTAZIONI D'UFFICIO

DATA
PROT. N° 4510

FOGLIO 47 PART. 2256/88

Compilata dal ROCCO SALVIA
(Titolo, natura e categoria del terreno)

Iscritto all'Albo dei GEOMETRI
della Provincia di POTENZA

DATA
Firma: *R. Salvia*

Catasto dei fabbricati - Situazione al 24/02/2012 - Comune di POTENZA (0942) - Foglio. 47 - Particella: 2256 - Subalterno: 88 - VIALE DELL' UNICEF piano: S1;

10 metri

Immagine planimetria in atti

Form. 100
P. n. 498



MINISTERO DELLE FINANZE
DIREZIONE GENERALE DEL CATASTO E DEI SERVIZI TECNICI ERARIALI

Mod. A (Nuovo Catasto Edilizio Urbano)

NUOVO CATASTO EDILIZIO URBANO

(L. DECRETO-LINGUE 11 APRILE 1998, N. 60)

Lire
300

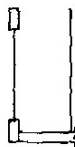
Planimetria dell'immobile situato nel Comune di POTENZA Via Le UNICER

Ditta

Allegata alla dichiarazione presentata all'Ufficio Tecnico Erariale di POTENZA

PIANTA PIANO S.S.1

H = 3.00



036/20889



05290499

ORIENTAMENTO



SCALA DI 1:200

10 metri

SPAZIO RISERVATO PER LE ANNOTAZIONI D'UFFICIO

DATA 24/02/2012
PROT. N° 4310

FOGLIO 47 PART. 2256/89

Compilato dal ROCCO SALVIA
(Titolo, nome e cognome del tecnico)

Iscritto all'Albo dei GEOMETRI
della Provincia di POTENZA

DATA
Firma: *Rocco Salvia*

Catasto dei fabbricati - Situazione al 24/02/2012 - Comune di POTENZA (1942) - Foglio 47 - Particella: 2256 - Subalterno: 89 - VIALE DELL' UNICER piano: S1

ultima planimetria in atti

CONDO PIANO scala 1:200

