

3118

MODULARIO  
F. Cat. S. T. 315



MINISTERO DELLE FINANZE

DIREZIONE GENERALE DEL CATASTO E DEI SERVIZI TECNICI ERARIALI

MOD. B (Nuovo Catasto Edilizio Urbano)

Lire  
20

# 132 NUOVO CATASTO EDILIZIO URBANO

(R. DECRETO-LEGGE 15 APRILE 1959, N. 652)

Planimetria dell'immobile situato nel Comune di **COLLEGNO** Via **MINGHETTI** **43 ANG. V. MASCRAGNI 21**

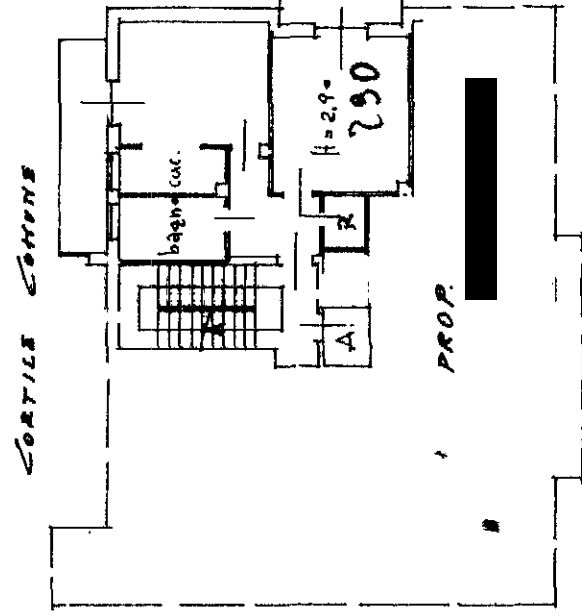
Ditta **[REDACTED]**

Allegata alla dichiarazione presentata all'Ufficio Tecnico Erariale di **TORINO**

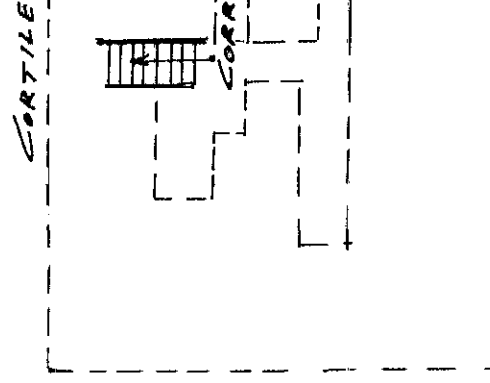
H. 0181134

Piano Quarto (s.t.)  
h= m. 8,30

Foglio 7° n° 1451



VIA MINGHETTI

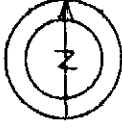


P. CANTINE

Firmato Da: GIANCARLO MEZZO Emesso Da: INFOCERT QUALIFIED ELECTRONIC SIGNATURE CA 3 Serial#: 17064c9

VIA MINGHETTI

ORIENTAMENTO



SCALA DI 1:200

SPAZIO RISERVATO PER LE ANNOTAZIONI D'UFFICIO

DATA  
PROT. N°

5130  
- 5610.1965

Compilata dal **TEOMETRA**

(Tavola, nome e cognome del tecnico)

**MARIO DE FILIPPI**

Iscritto all'Albo dei **TEOMETRI**

della Provincia di **TORINO**

DATA **25 OTT 1965**

Firma: *[Signature]*

1977/170 PUNTAFOCO NELLO STICO