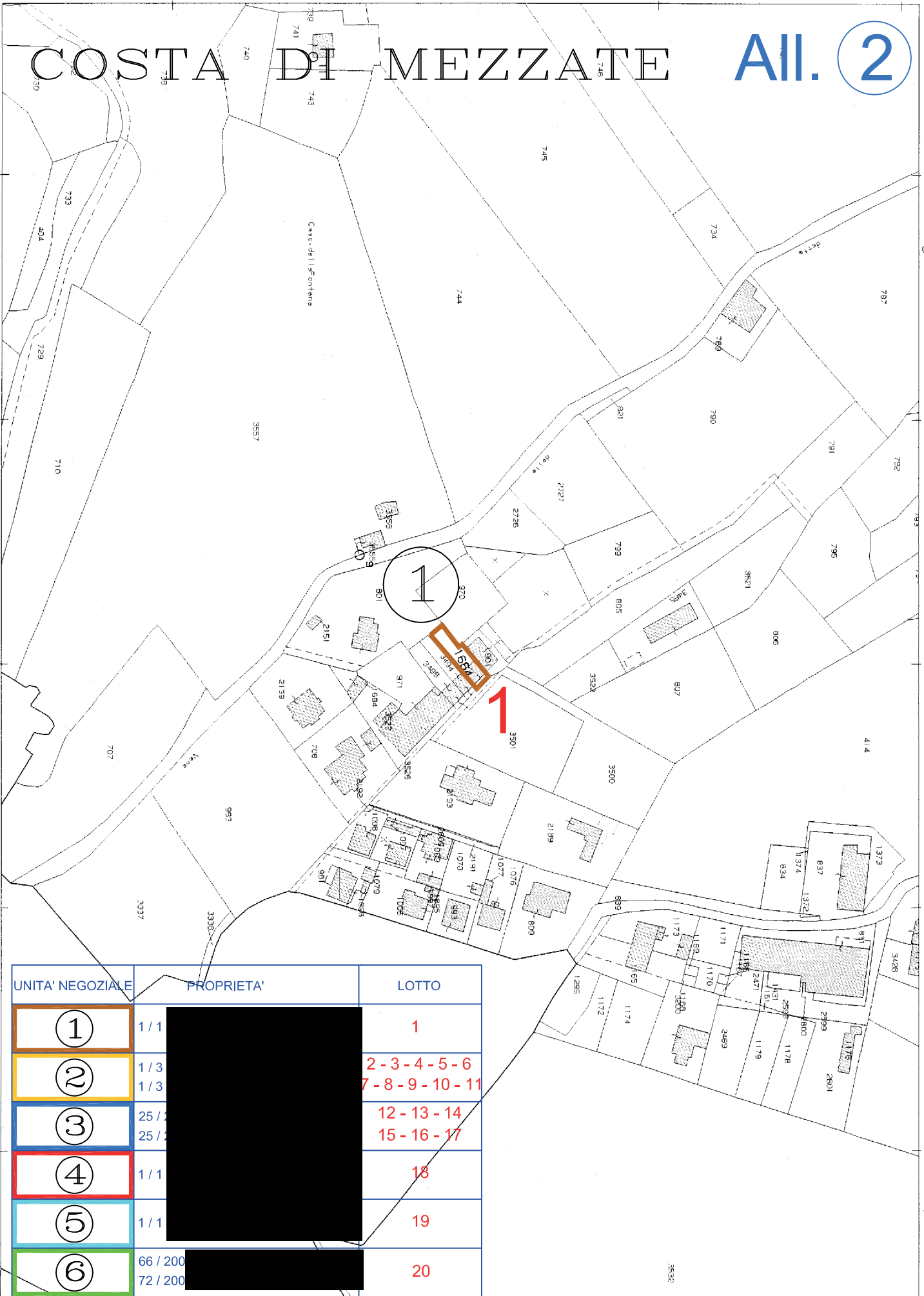


COSTA DI MEZZATE

Al. 2

E=1561400



UNITA' NEGOZIALE	PROPRIETA'	LOTTO
①	1/1	1
②	1/3	2-3-4-5-6
	1/3	7-8-9-10-11
③	25/100	12-13-14
	25/100	15-16-17
④	1/1	18
⑤	1/1	19
⑥	66/200	20
	72/200	

1 Particella: 1664

COSTA DI MEZZATE

Ail. 2

MOD. BN (CEU)

LIRE 385

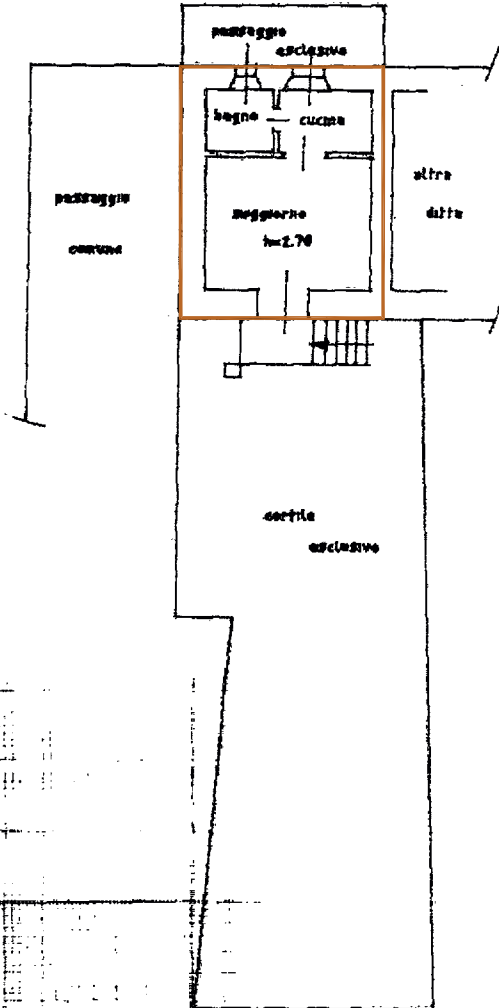
REGOLAMENTO F. Reg. n. 100/1977



MINISTERO DELLE FINANZE
DIREZIONE GENERALE DEL CATASTO E DEI SS.TT.EE.
CATASTO EDILIZIO URBANO (RDL 13-4-1939, n. 652)

Planimetria di u.i.u. in Comune di COSTA di MEZZATE via SALVECCHIO civ. 24

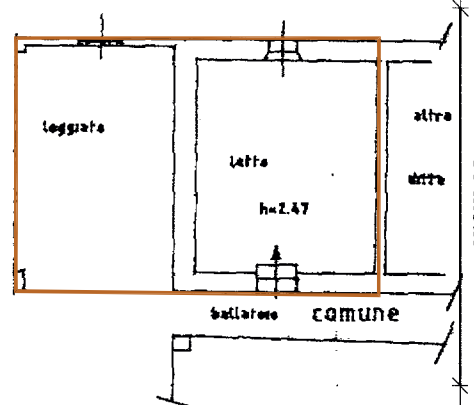
ESTRATTO MAPPA
SCALA 1:2000



PIANO RIALZATO

1

1

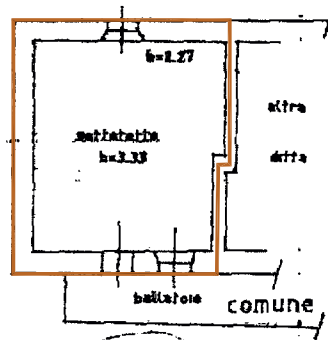


PIANO PRIMO

10 metri

TIPO MAPPALE n° 398537 DEL 18-12-93

FOGLIO n° 2 MAPP. 1664 H.A.:00.02.00



ORIENTAMENTO



SCALA DI 1:200

UNITA' NEGOZIALE	PROPRIETA'	LOTTO
1	1/1 FUSINI BRUNA	PIANO SECONDO (SOTTOTETTO)
2	1/3 ANGERETTI BENE MERITO 1/3 ANGERETTI GIANCARLO	2-3-4-5-6 7-8-9-10-11
3	25/216 ANGERETTI BENE MERITO 25/216 ANGERETTI GIANCARLO	12-13-14 15-16-17
4	1/1 ANGERETTI GIANCARLO	18-19

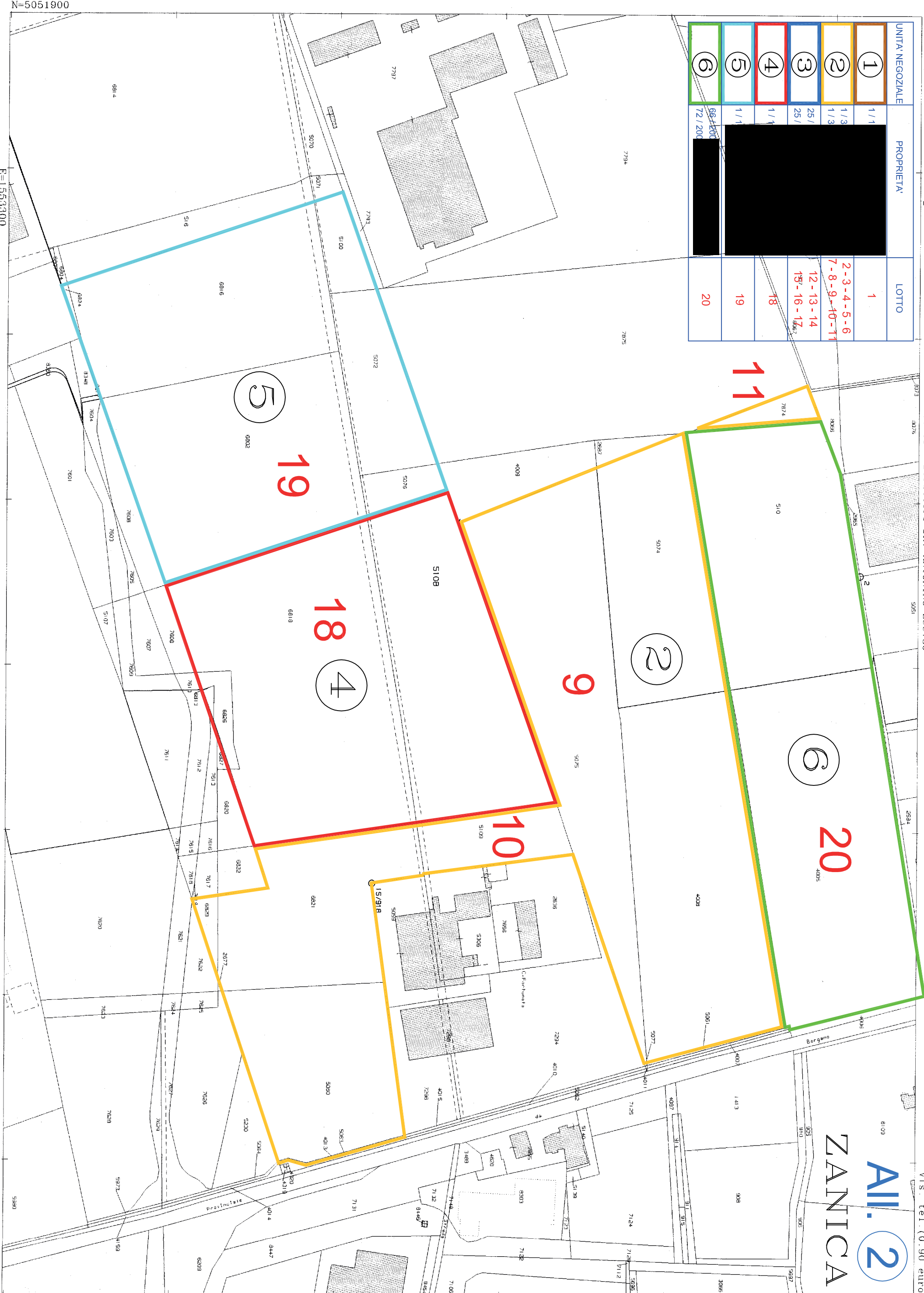
Identificativi catastali	1/1 ANGERETTI GIANCARLO	GEOM. FUSINI
Ultima planimetria in atti	1/1 ANGERETTI GIANCARLO	GEOM. MAURO
1664 sub	1/1 ANGERETTI BENE MERITO	GEOM. 19
1664 sub	1/1 ANGERETTI GIANCARLO	GEOM. 19

RISERVATO ALL'UFFICIO

27 DIC 1993 No 21473

Catasto dei Fabbricati - Situazione al 05/01/2016 - Comune di COSTA DI MEZZATE (DI 10) - < Foglio: 2 - Particella: 1664 - Subaltempo: 0 - VIA SALVECCHIO n. 24 - 24010 Costa di Mezzate (BG) - Tel. 035/421111 - Fax 035/421112

UNITA' NEGOZIALE	PROPRIETA'	LOTTO
1		1
2		2-3-4-5-6 7-8-9-10-11
3		12-13-14 15-16-17
4		18
5		19
6		20



All. 2
ZANICA

Vis. tel. (0.90 euro)

**Agenzia del Territorio
CATASTO FABBRICATI
Ufficio Provinciale di
Bergamo**

Dichiarazione protocollo n. BG0132561 del 22/07/2013

Planimetria di u.i.u. in Comune di Urgnano

Via Dei Curti

civ. 567

Identificativi Catastali:

Sezione:

Foglio: 10

Particella: 9122

Subalterno: 702

Compilata da:

Brugali Santo Giuseppe

Iscritto all'albo:

Geometri

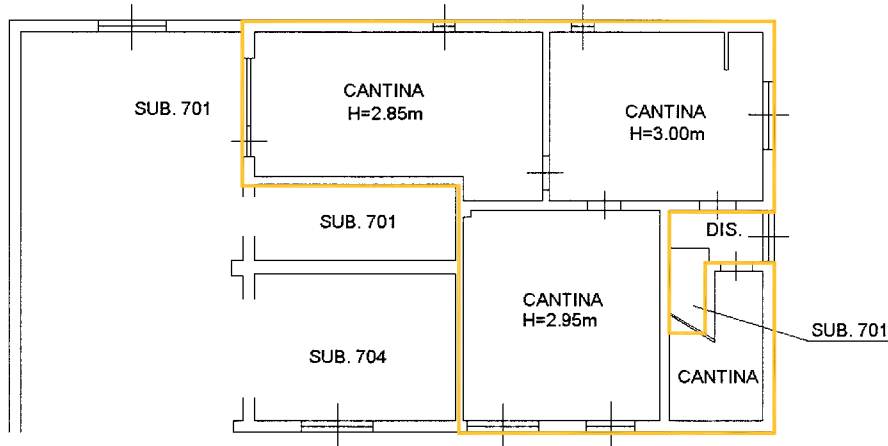
Prov. Bergamo

N. 2480

Scheda n. 1

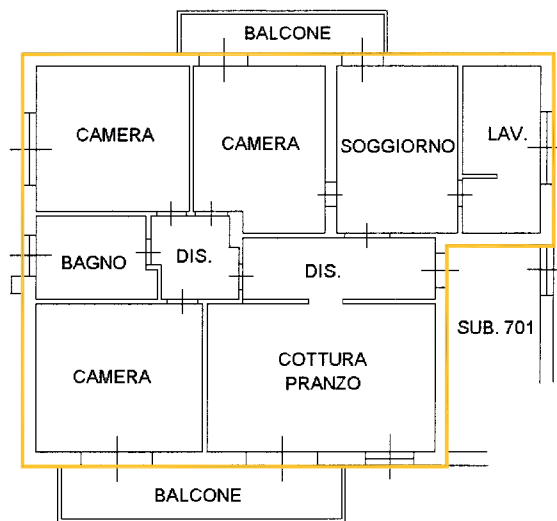
Scala 1:200

URGNANO **All. 2**



PIANO INTERRATO

2



PIANO TERRA H=3.00m

2



Catasto dei Fabbricati - Situazione al 05/01/2016 - Comune di URGNANO (L502) - Foglio: 10 - Particella: 9122 - Subalterno: 702 >
VIA CURTI n. 567 piano: S1-T;

Ultima planimetria in atti

**Agenzia del Territorio
CATASTO FABBRICATI
Ufficio Provinciale di
Bergamo**

Dichiarazione protocollo n. BG0132561 del 22/07/2013

Planimetria di u.i.u. in Comune di Urgnano

Via Dei Curti

civ. 567

Identificativi Catastali:

Sezione:
Foglio: 10
Particella: 9122
Subalterno: 703

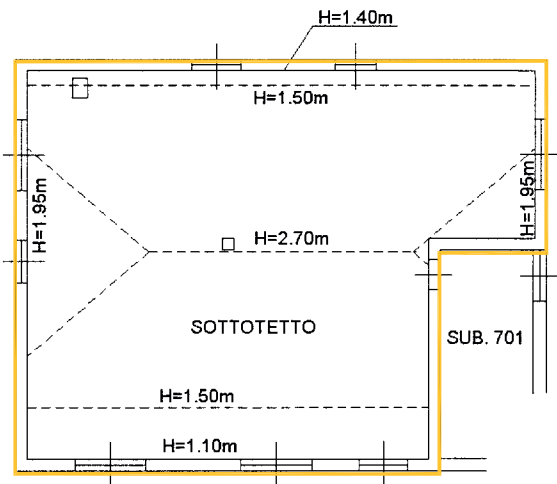
Compilata da:
Brugali Santo Giuseppe
Iscritto all'albo:
Geometri

Prov. Bergamo

N. 2480

Scheda n. 1 Scala 1:200

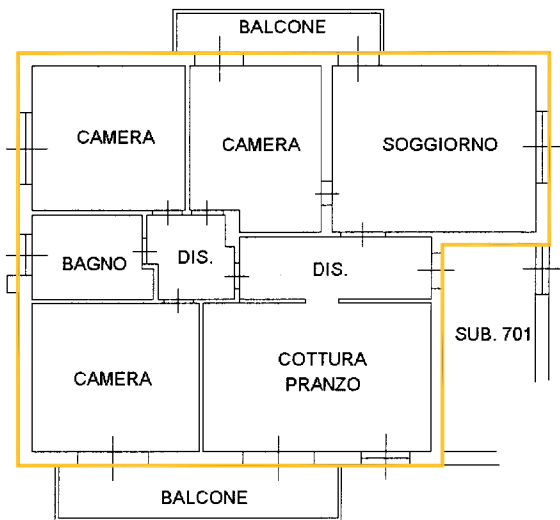
URGNANO **Al. 2**



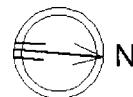
PIANO SECONDO

2

3



PIANO PRIMO H=3.00m



Catasto dei Fabbricati - Situazione al 05/01/2016 - Comune di URGNANO (L502) - < Foglio: 10 - Particella: 9122 - Subalterno: 703 >
VIA CURTI n. 567 piano: 1-2;

Ultima planimetria in atti

**Agenzia del Territorio
CATASTO FABBRICATI
Ufficio Provinciale di
Bergamo**

Dichiarazione protocollo n. BG0132561 del 22/07/2013

Planimetria di u.i.u. in Comune di Urgnano

Via Dei Curti

civ. 567

Identificativi Catastali:

Sezione:

Foglio: 10

Particella: 9122

Subalterno: 704

Compilata da:
Brugali Santo Giuseppe

Iscritto all'albo:
Geometri

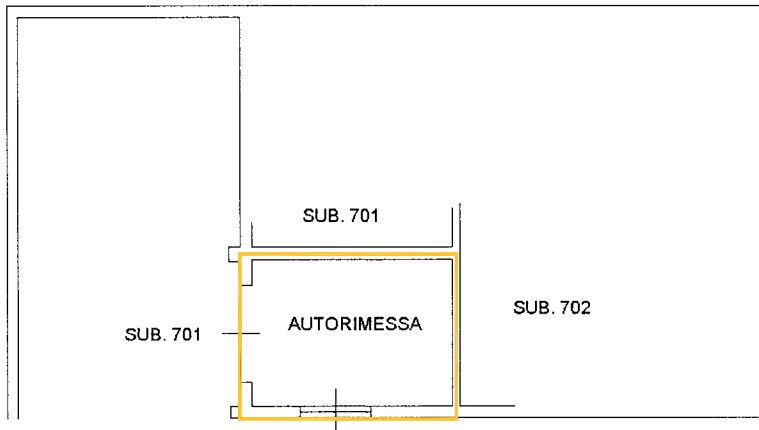
Prov. Bergamo

N. 2480

Scheda n. 1

Scala 1:200

URGNANO **Al. 2**



2

3

PIANO INTERRATO H=2.85m

UNITA' NEGOZIALE	PROPRIETA'	LOTTO
①	1/1	1
②	1/3	2 - 3 - 4 - 5 - 6
	1/3	7 - 8 - 9 - 10 - 11
③	25/	12 - 13 - 14
	25/	15 - 16 - 17
④	1/1	18
⑤	1/1	19
⑥	66 / 200	20
	72 / 200	



Catasto dei Fabbricati - Situazione al 05/01/2016 - Comune di URGNANO (L502) - < Foglio: 10 - Particella: 9122 - Subalterno: 704 >
VIA CURTI n. 567 piano: S1;

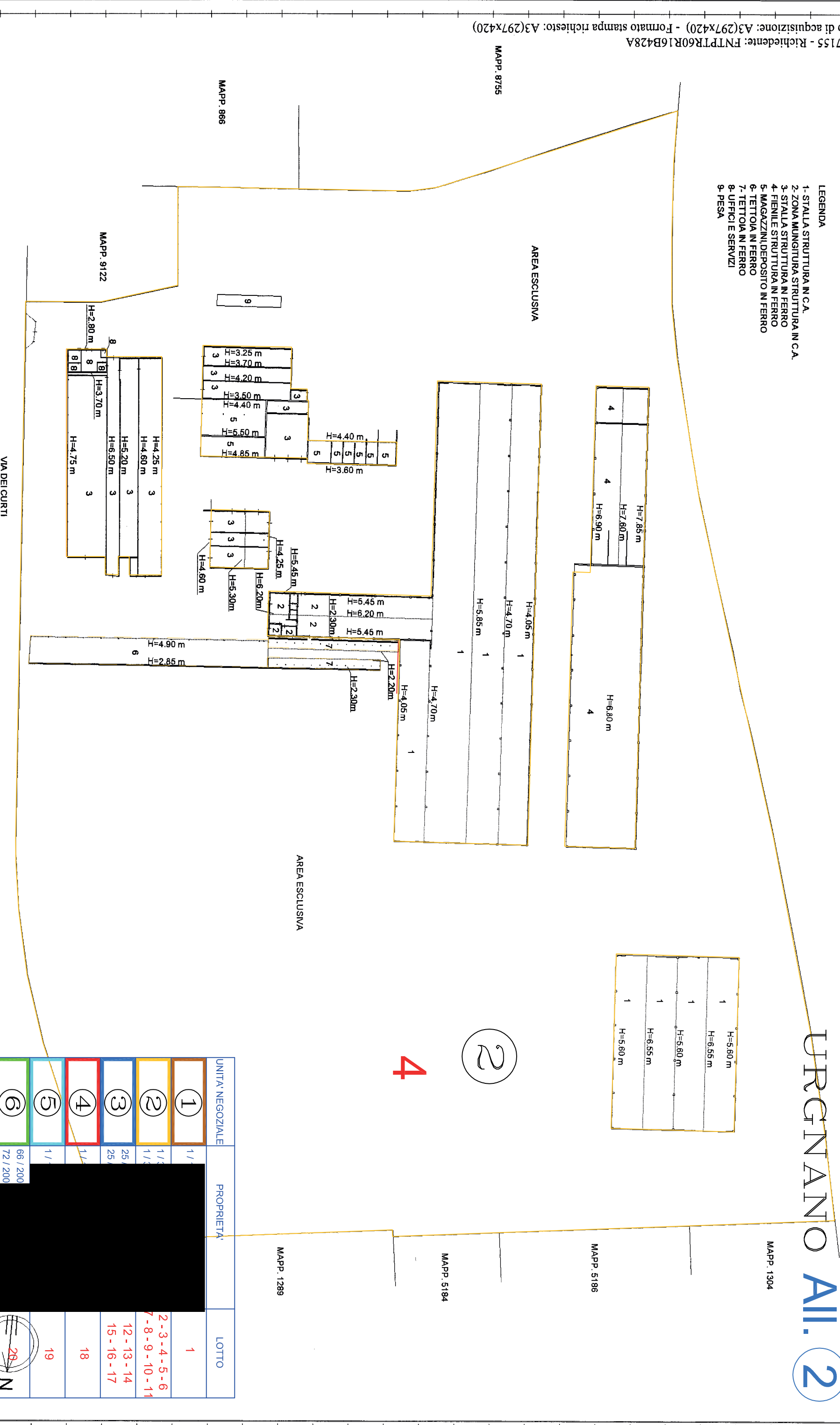
Ultima planimetria in atti

Dichiarazione protocollo n. BG0132561 del 22/07/2013
 10 - Particella: 8909 - Subalterno: 2 >
 Planimetria di u.i.u. in Comune di Urganano
 Via Dei Curti
 giv. SN

Identificativi Catastali:
 Sezione:
 Foglio: 10
 Particella: 8909
 Subalterno: 2

Compilata da:
 Bruggali Santo Giuseppe
 Iscritto all'albo:
 Geometri
 Prov. Bergamo
 N. 2480

- LEGENDA
- 1- STALLA STRUTTURA IN C.A.
 - 2- ZONA MUNGITURA STRUTTURA IN C.A.
 - 3- STALLA STRUTTURA IN FERRO
 - 4- FIENILE STRUTTURA IN FERRO
 - 5- MAGAZZINI/DEPOSITO IN FERRO
 - 6- TETTOIA IN FERRO
 - 7- TETTOIA IN FERRO
 - 8- UFFICI E SERVIZI
 - 9- PESA

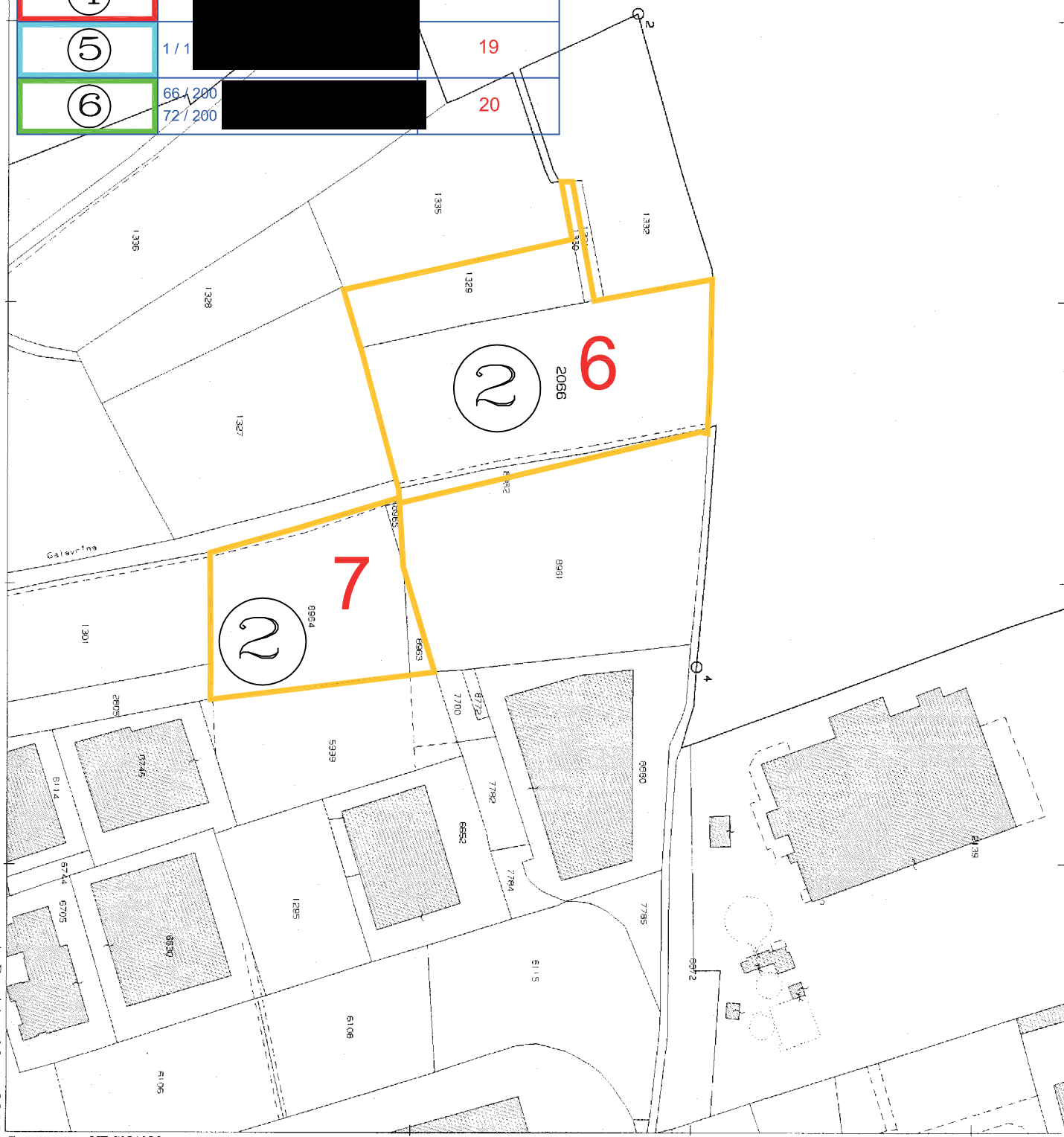


UNITA' NEGOZIALE	PROPRIETA'	LOTTO
①		1
②		2-3-4-5-6
③		7-8-9-10-11
④		12-13-14
⑤		15-16-17
⑥		18
		19
		20

URGNANO **Al. 2**

F=1553500

UNITA' NEGOZIALE	PROPRIETA'	LOTTO
①	1/1	1
②	1/3 1/3	2-3-4-5-6 7-8-9-10-11
③	25/ 25/	12-13-14 15-16-17
④	1/1	18
⑤	1/1	19
⑥	66/200 72/200	20



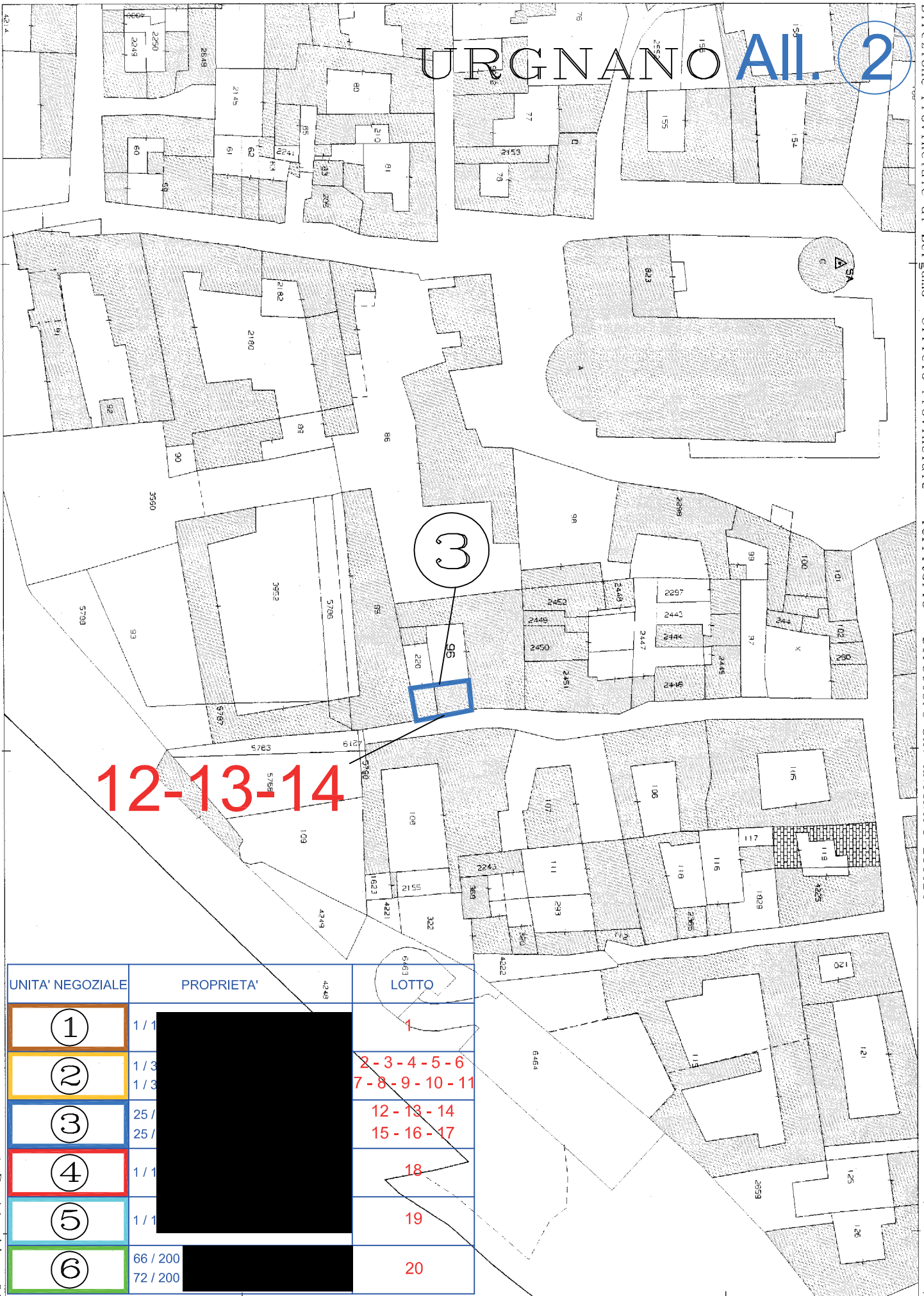
Ufficio Provinciale di Bergamo - Territorio Servizi Catastali - Direttore DR. ANTONINO LUCIDO
Vis. tel (0.90 euro)

URGNANO All. 2

Direzione Provinciale di Bergamo Ufficio Provinciale - Territorio - Direttore DR. ANTONINO LUCIDO

Vis. tel. (0 90 euro)

E=1554200



12-13-14

UNITA' NEGOZIALE	PROPRIETA'	LOTTO
①	1/1	1
②	1/3	2-3-4-5-6
③	1/3	7-8-9-10-11
④	25/25	12-13-14
⑤	25/25	15-16-17
⑥	1/1	18
⑦	1/1	19
⑧	66/200	20
⑨	72/200	

I Particella: 96

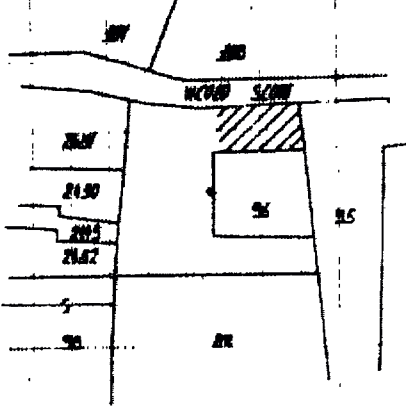
MODULARIO
n. 4097

MINISTERO DELLE FINANZE
DIREZIONE GENERALE DEL CATASTO E DEI SS.TT.EE.
CATASTO EDILIZIO URBANO (RDL 13-4-1939, n. 652)

MOD. BN (CEU)

AII. 2

Planimetria di u.i.u. in Comune di **URGNANO** via **VICOLO SCORZI** civ. **2**



PER PRESERVAZIONE E INSERIMENTO DEL RE IN MAPPE 56 SUB 2 SUB 4 SUB 9
ASSIEME AL NUOVO RISTRUTTURAZIONE DEL RE IN MAPPE 56 SUB 10

URGNANO

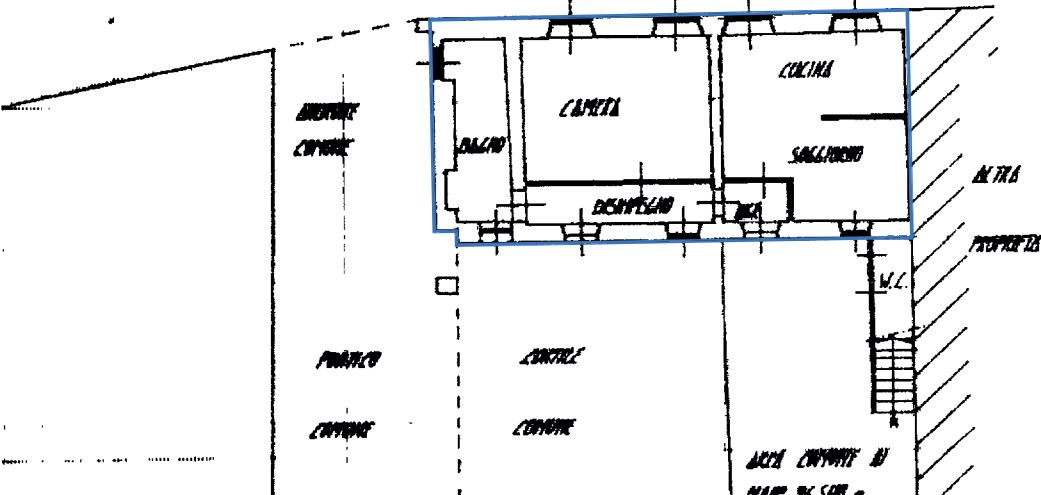
ESERCIPIO MAPPA 1:1000

VICOLO SCORZI

3

12

10 metri

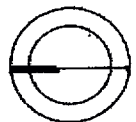


UNITA' NEGOZIALE	FROPRIETA'	LOTTO
1		1
2		2-3-4-5-6 7-8-9-10-11
3		12-13-14 15-16-17
4		18
5		19
6		20

AREA COPERTA IN
MAPPE 56 SUB a
SUB b
SUB c

PIANTA PIANO TERRA H. 3.00m.

ORIENTAMENTO



SCALA DI 1:200

Dichiarazione di N.C.
Denuncia di variazione

Compilata dal **GEOM. BRIGNALI**
Iscritto all'albo dei **GEOMETRI**
della provincia di **BERGAMO** n. 2160

RISERVATO ALL'UFFICIO

UNITA' NEGOZIALE	PROPRIETA'	LOTTO
1		1
2		2-3-4-5-6
3		7-8-9-10-11
4		12-13-14
5		15-16-17
6		18
		19
		20

3

13

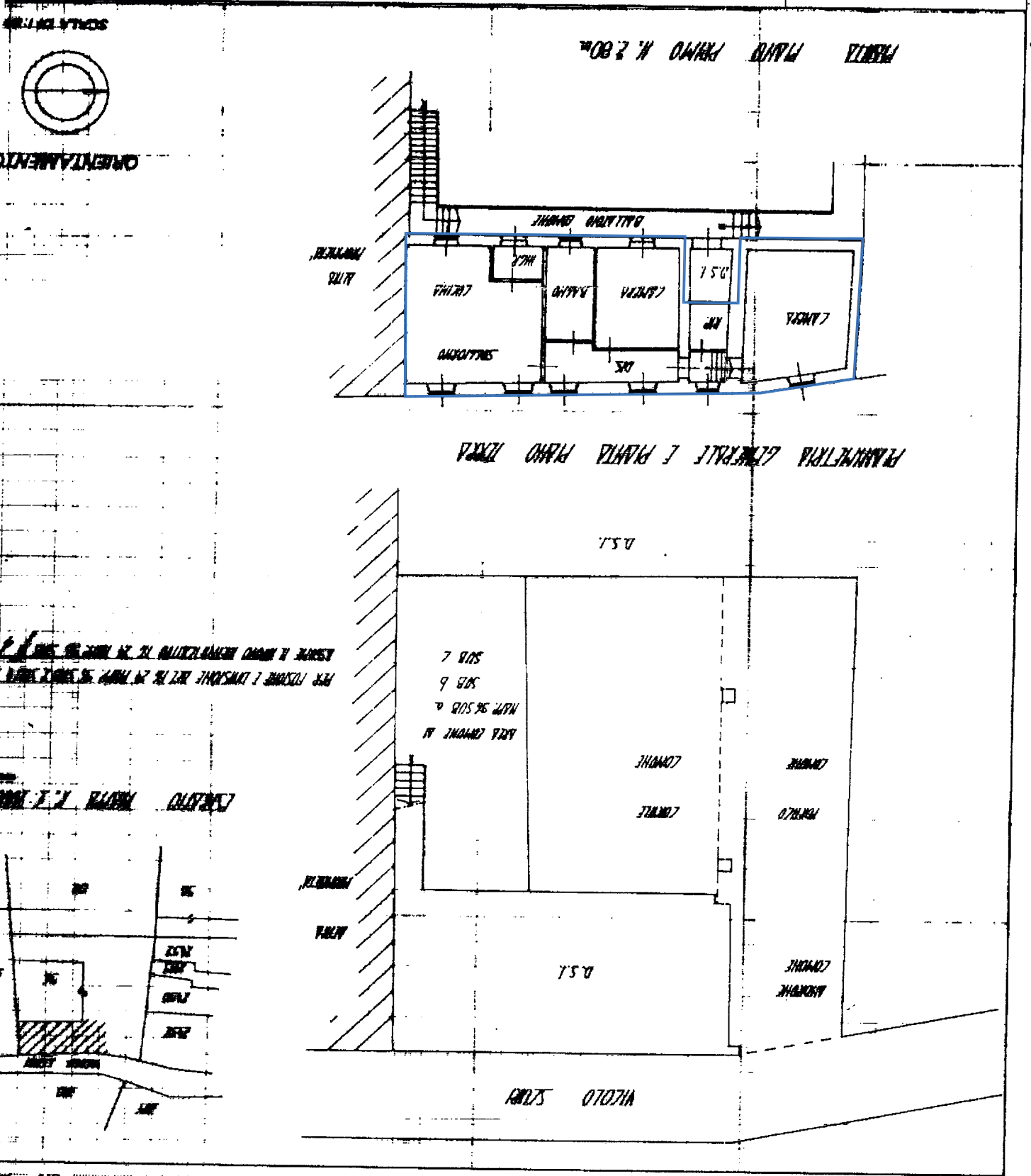
Dichiarazione di N.C.
 Denuncia di variazione
 Duplicati catastali

Copiata del (Titolo, cognome e nome) **ALBERTI CARLO**
 Iscritto all'albo dei **ALBERTI**
 della provincia di **URGNANO** n. **2188**
 data **5-5-1992** Firma

n. **24**
 sub **11**
 F. **24**

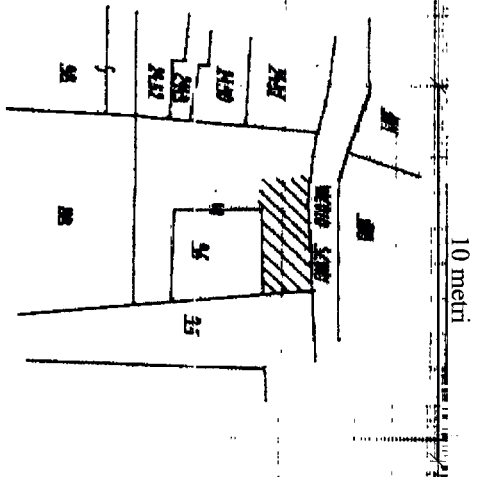
8 MAR 1992 # - 47 63/9

RISERVATO ALL'UFFICIO



MINISTERO DELLE FINANZE
 DIREZIONE GENERALE DEL CATASTO E DEI SS.TT.EE.
 CATASTO EDILIZIO URBANO (RDL 13-4-1939, n. 852)
 MOD. BN 497

10 metri



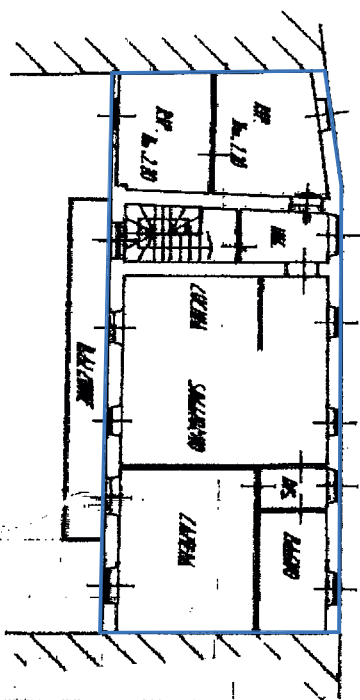
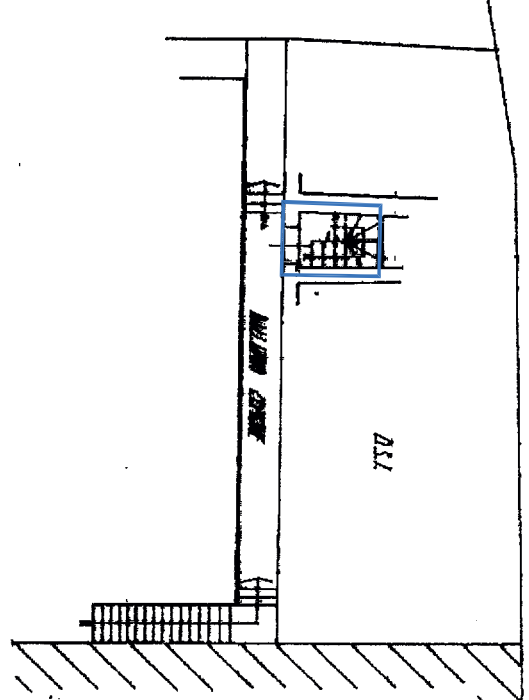
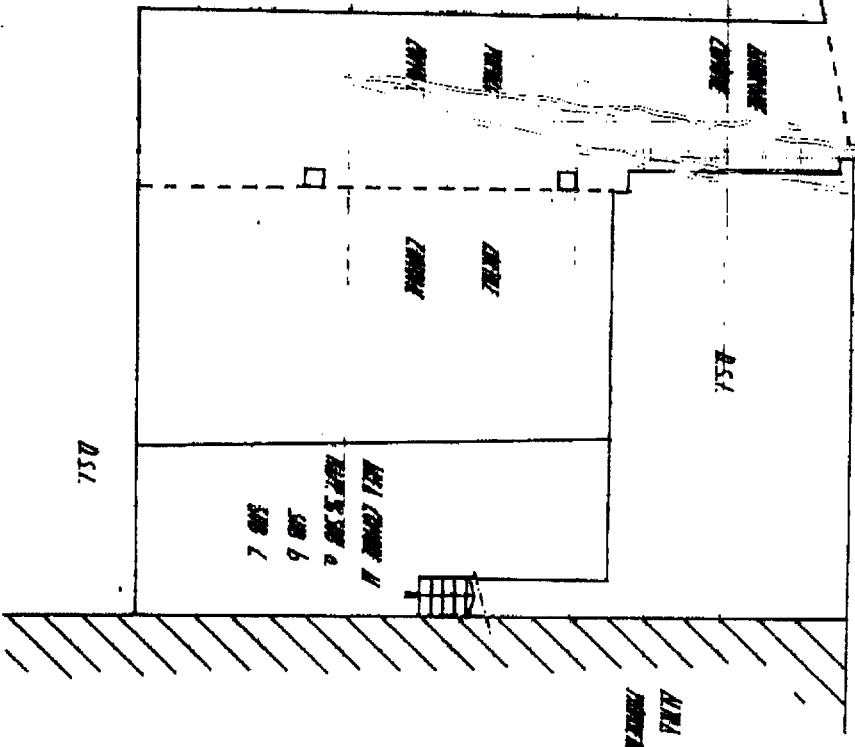
ESATTO MAPPA 1:1.000

MINISTERO DELLE FINANZE
 DIREZIONE GENERALE DEL CATASTO E DEI SS.TTEE.
CATASTO EDILIZIO URBANO (RDL 13-4-1939, n. 652)
 AII. 2

URGNANO

3

14

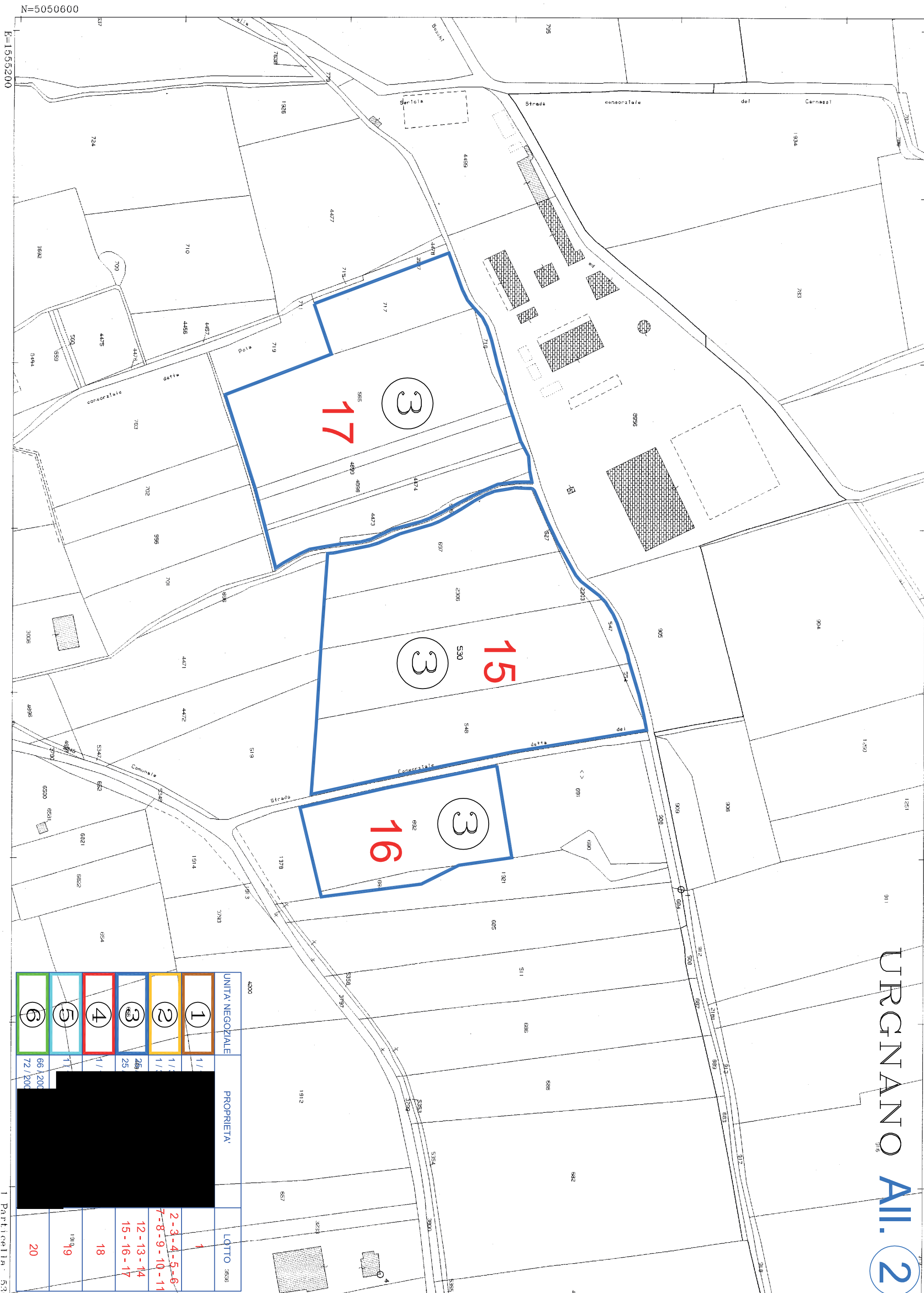


UNITA' NEGOZIALE	PROPRIETA'	LOTTO
1		1
2		2-3-4-5-6
3		7-8-9-10-11
4		12-13-14
5		15-16-17
6		18
		19
		20

MINISTERO CANTINE E MONTI PIANO TERZA



Dichiarazione di N.C.
 Denuncia di variazione
 Compilata dal **ANELLI CARLO**
 F. 3/4
 N. 12
 Comune di **URGNANO**
 Foglio **25**
 Subalterno: **12**
 Situazione al: **05/01/2016**
 n. **4767/17**



URGNANO All. 2

Vis. tel. (0 90 euro)

UNITA' NEGOZIALE	PROPRIETA'	LOTTO
1		1
2		2-3-4-5-6
3		7-8-9-10-11
4		12-13-14
5		15-16-17
6		18
		19
		20

N=5050600
E=1555200

1 Particella: 530

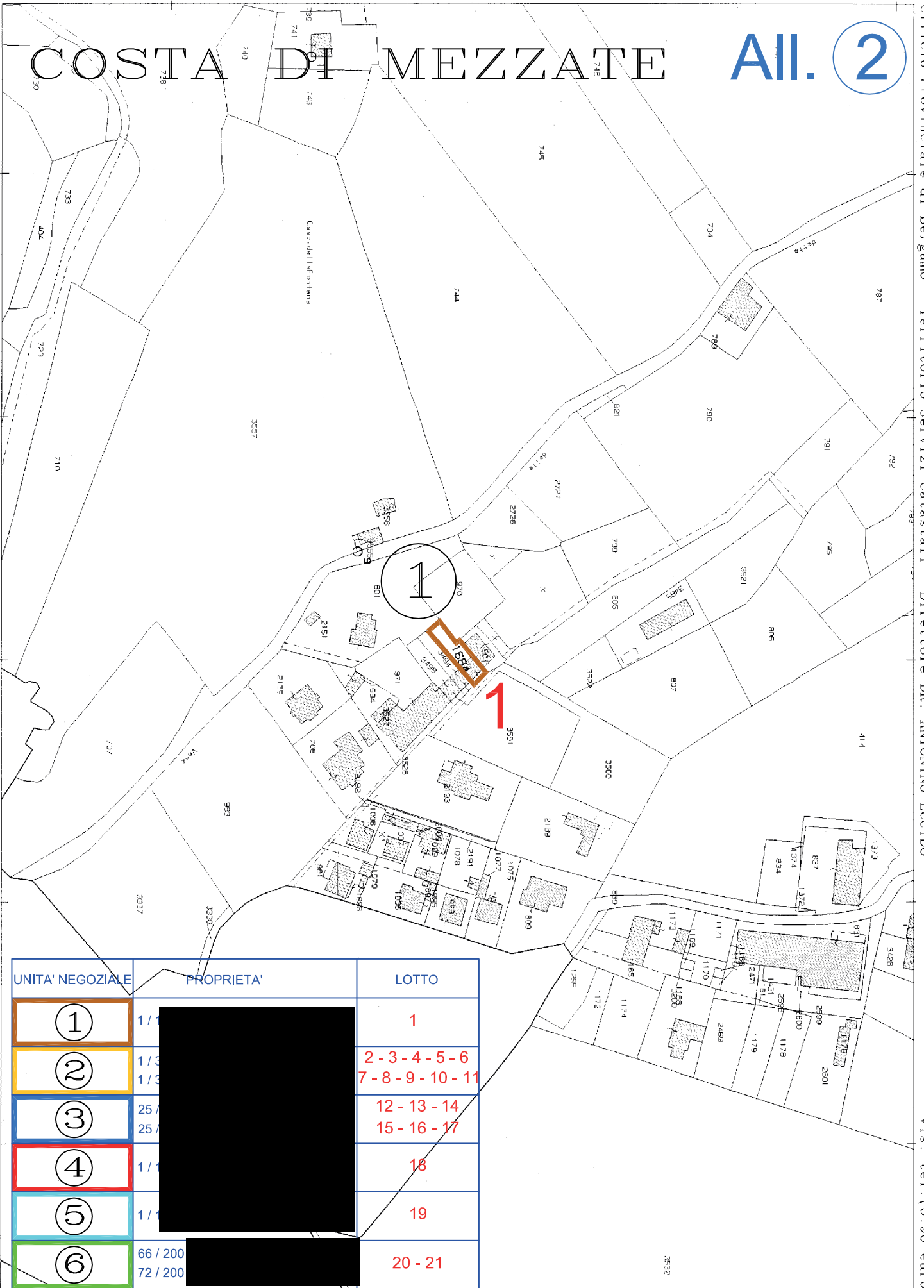
COSTA DI MEZZATE

Al. 2

E=1561400

Ufficio Provinciale di Bergamo - Territorio Servizi Catastali - Direttore DR. ANTONINO LICCIDO

Vis. tel. (0.90 euro)



UNITA' NEGOZIALE	PROPRIETA'	LOTTO
①		1
②		2-3-4-5-6 7-8-9-10-11
③		12-13-14 15-16-17
④		18
⑤		19
⑥		20-21

1 Particella: 1664

COSTA DI MEZZATE

Ail. 2

MOD. BN (CEU)

REGOLAMENTO
F. Reg. n. 1001/87



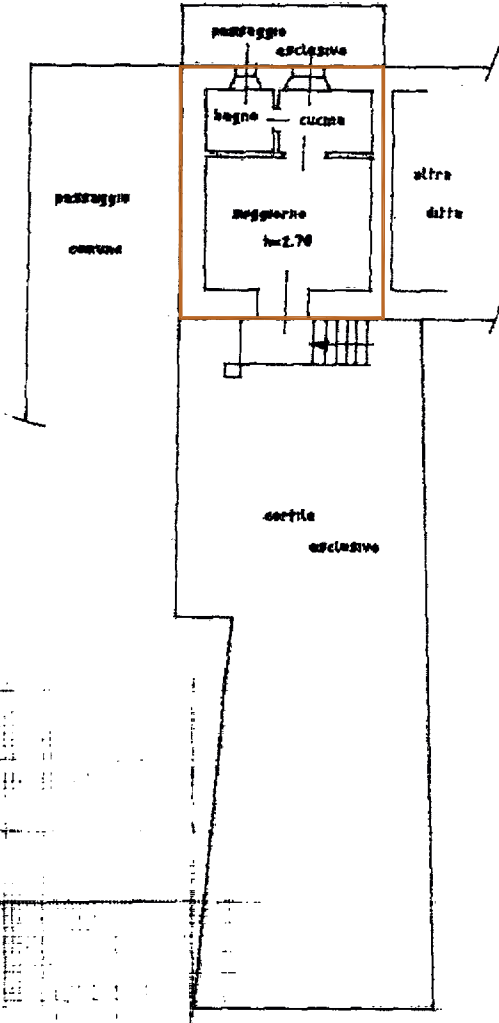
MINISTERO DELLE FINANZE
DIREZIONE GENERALE DEL CATASTO E DEI SS.TT.EE.

CATASTO EDILIZIO URBANO (RDL 13-4-1939, n. 652)

LIRE
385

Planimetria di u.i.u. in Comune di COSTA di MEZZATE via SALVECCHIO civ. 24

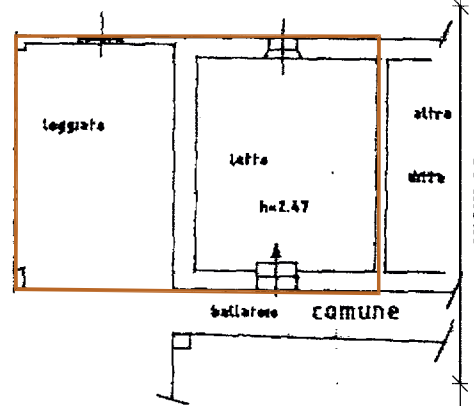
ESTRATTO MAPPA
SCALA 1:2000



PIANO RIALZATO

1

1

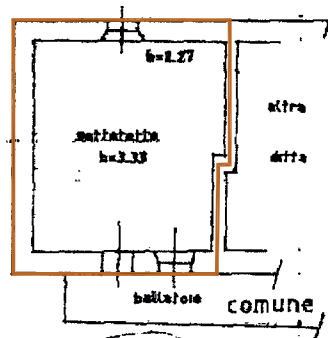


PIANO PRIMO

10 metri

TIPO MAPPALE n° 398537 DEL 18-12-93

FOGLIO n° 2 MAPP. 1664 H.A.:00.02.00



ORIENTAMENTO



SCALA DI 1:200

UNITA' NEGOZIALE	PROPRIETA'	LOTTO
1		PIANO SECONDO (TETTO)
2		2-3-4-5-6 7-8-9-10-11
3		12-13-14 15-16-17
4	Variazione di N.C.	
5	Identificativi catastali	
6	Ultima planimetria in atti	
7	1664 sub 1/27/1993	
8	1664 sub 1/27/1993	

FUSINI
cognome e nome

GEOM 19

ERGAMO

2309

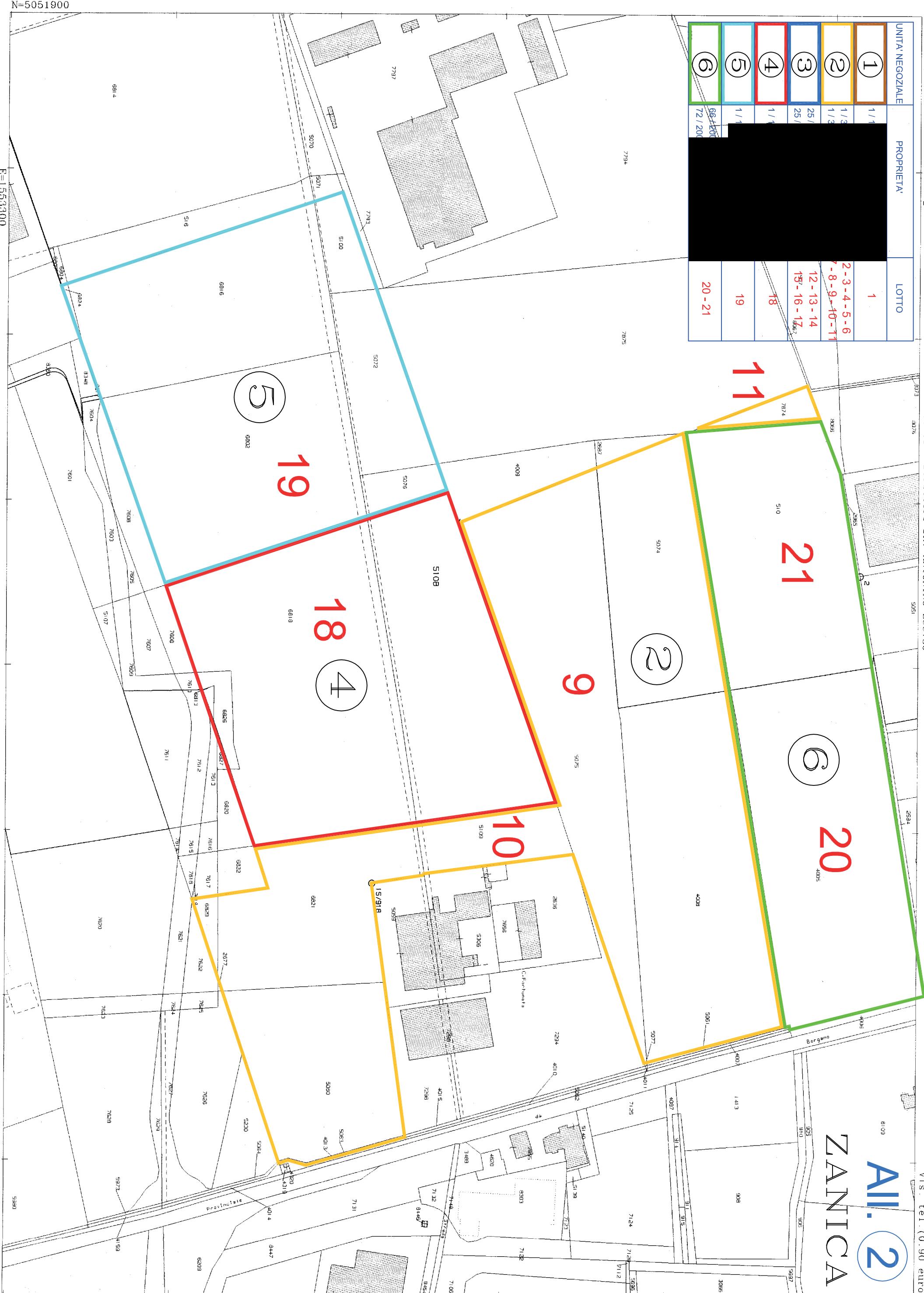
T146890 - Richiedente: FNTPTR60R16B428A
7) - Formato stampa richiesto: A4 (210x297)

RISERVATO ALL'UFFICIO

27 DIC 1993 No 21473

Catasto dei Fabbricati - Situazione al 05/01/2016 - Comune di COSTA DI MEZZATE (DI 110) - Foglio: 2 - Particella: 1664 - Subalterno: 0 - VIA SALVECCHIO n. 24 - 20139 - PAVIA

UNITA' NEGOZIALE	PROPRIETA'	LOTTO
1		1
2		2-3-4-5-6 7-8-9-10-11
3		12-13-14 15-16-17
4		18
5		19
6		20-21



All. 2
ZANICA

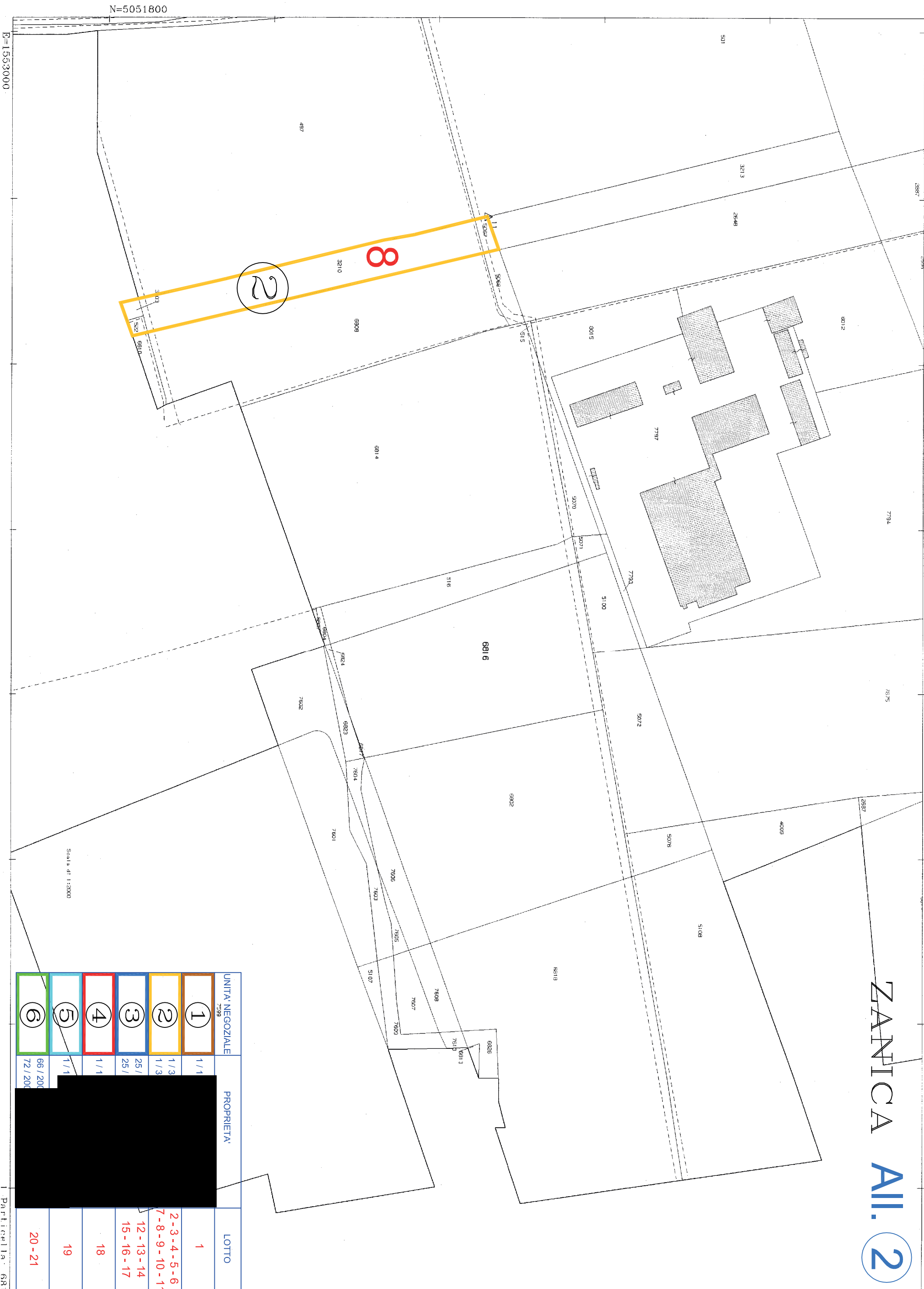
Vis. tel. (0.90 euro)

N=5051900

E=1553300

1 Data: 2016.08.18

ZANICA All. 2

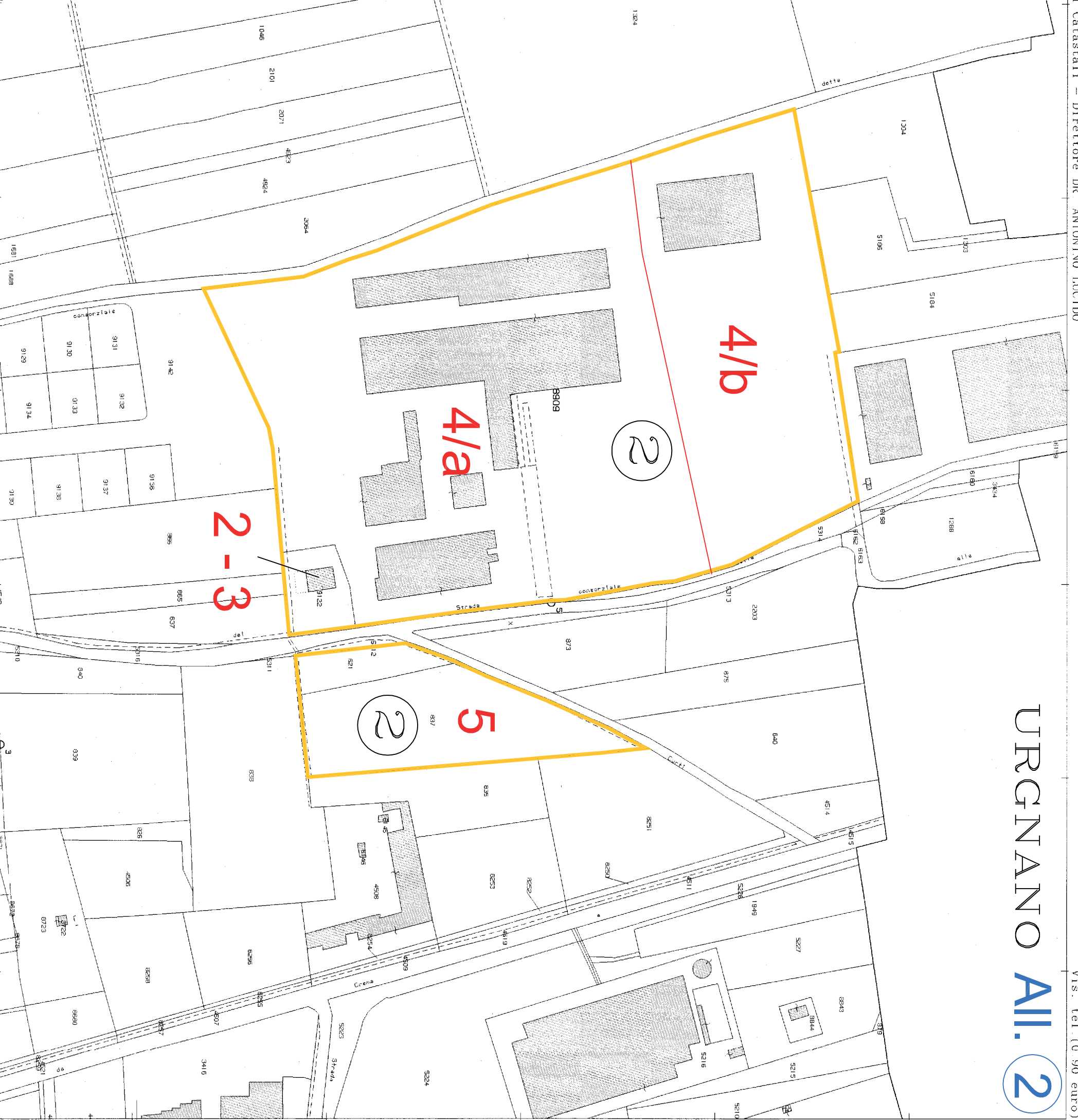


Scala di 1:2000

UNITA' NEGOZIALE	PROPRIETA'	LOTTO
1	[REDACTED]	1
2	[REDACTED]	2-3-4-5-6
3	[REDACTED]	7-8-9-10-11
4	[REDACTED]	12-13-14
5	[REDACTED]	15-16-17
6	[REDACTED]	18
	[REDACTED]	19
	[REDACTED]	20-21

N=5050600

UNITA' NEGOZIALE	PROPRISIA'	LOTTO
1	1/1	1
2	1/3	2-3-4-5-6
3	1/3	7-8-9-10-11
4	25/25	12-13-14
5	1/1	15-16-17
6	66/200 72/200	18 19 20-21



**Agenzia del Territorio
CATASTO FABBRICATI
Ufficio Provinciale di
Bergamo**

Dichiarazione protocollo n. BG0132561 del 22/07/2013

Planimetria di u.i.u. in Comune di Urgnano

Via Dei Curti

civ. 567

Identificativi Catastali:

Sezione:

Foglio: 10

Particella: 9122

Subalterno: 702

Compilata da:

Brugali Santo Giuseppe

Iscritto all'albo:

Geometri

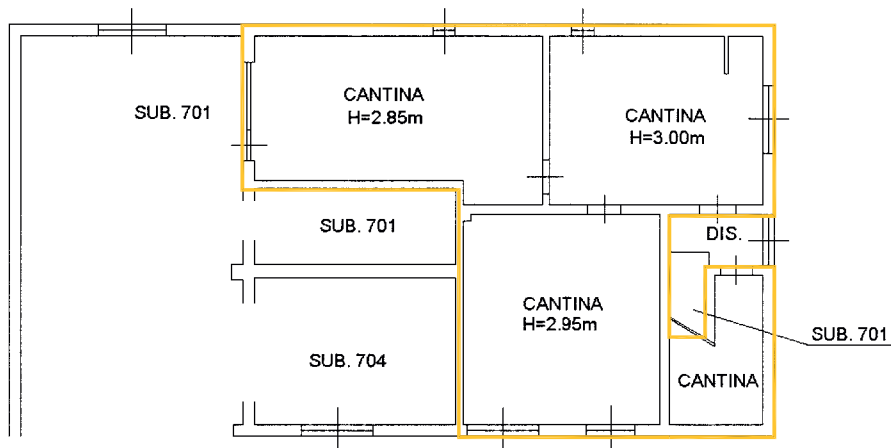
Prov. Bergamo

N. 2480

Scheda n. 1

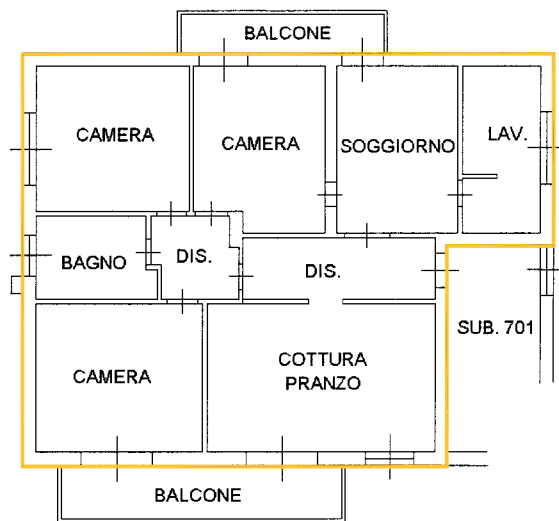
Scala 1:200

URGNANO **All. 2**



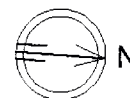
PIANO INTERRATO

2



PIANO TERRA H=3.00m

2



Catasto dei Fabbricati - Situazione al 05/01/2016 - Comune di URGNANO (L502) - < Foglio: 10 - Particella: 9122 - Subalterno: 702 >
VIA CURTI n. 567 piano: S1-T;

Ultima planimetria in atti

**Agenzia del Territorio
CATASTO FABBRICATI
Ufficio Provinciale di
Bergamo**

Dichiarazione protocollo n. BG0132561 del 22/07/2013

Planimetria di u.i.u. in Comune di Urgnano

Via Dei Curti

civ. 567

Identificativi Catastali:

Sezione:
Foglio: 10
Particella: 9122
Subalterno: 703

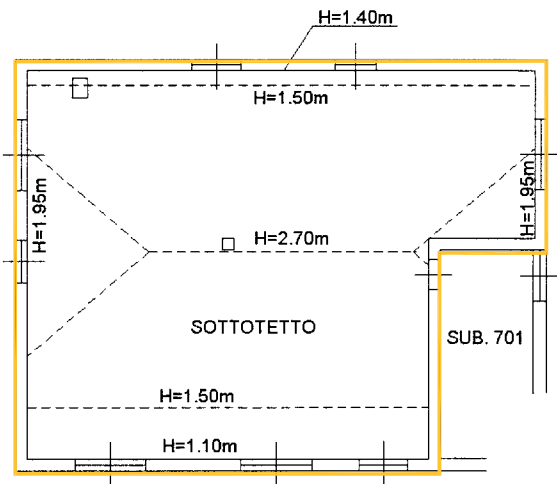
Compilata da:
Brugali Santo Giuseppe
Iscritto all'albo:
Geometri

Prov. Bergamo

N. 2480

Scheda n. 1 Scala 1:200

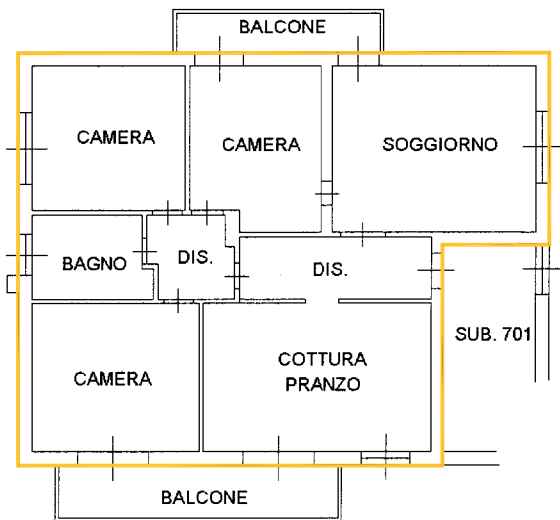
URGNANO **Al. 2**



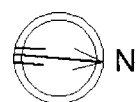
PIANO SECONDO

2

3



PIANO PRIMO H=3.00m



Catasto dei Fabbricati - Situazione al 05/01/2016 - Comune di URGNANO (L502) - < Foglio: 10 - Particella: 9122 - Subalterno: 703 >
VIA CURTI n. 567 piano: 1-2;

Ultima planimetria in atti

**Agenzia del Territorio
CATASTO FABBRICATI
Ufficio Provinciale di
Bergamo**

Dichiarazione protocollo n. BG0132561 del 22/07/2013

Planimetria di u.i.u. in Comune di Urgnano

Via Dei Curti

civ. 567

Identificativi Catastali:

Sezione:

Foglio: 10

Particella: 9122

Subalterno: 704

Compilata da:
Brugali Santo Giuseppe

Iscritto all'albo:
Geometri

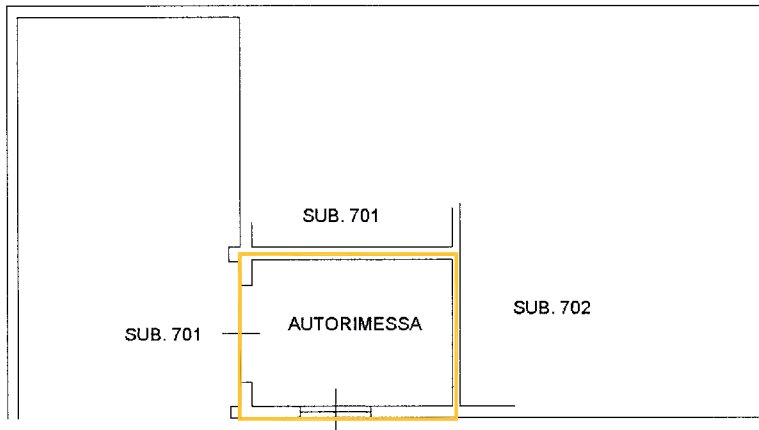
Prov. Bergamo

N. 2480

Scheda n. 1

Scala 1:200

URGNANO **Al. 2**



2

3

PIANO INTERRATO H=2.85m

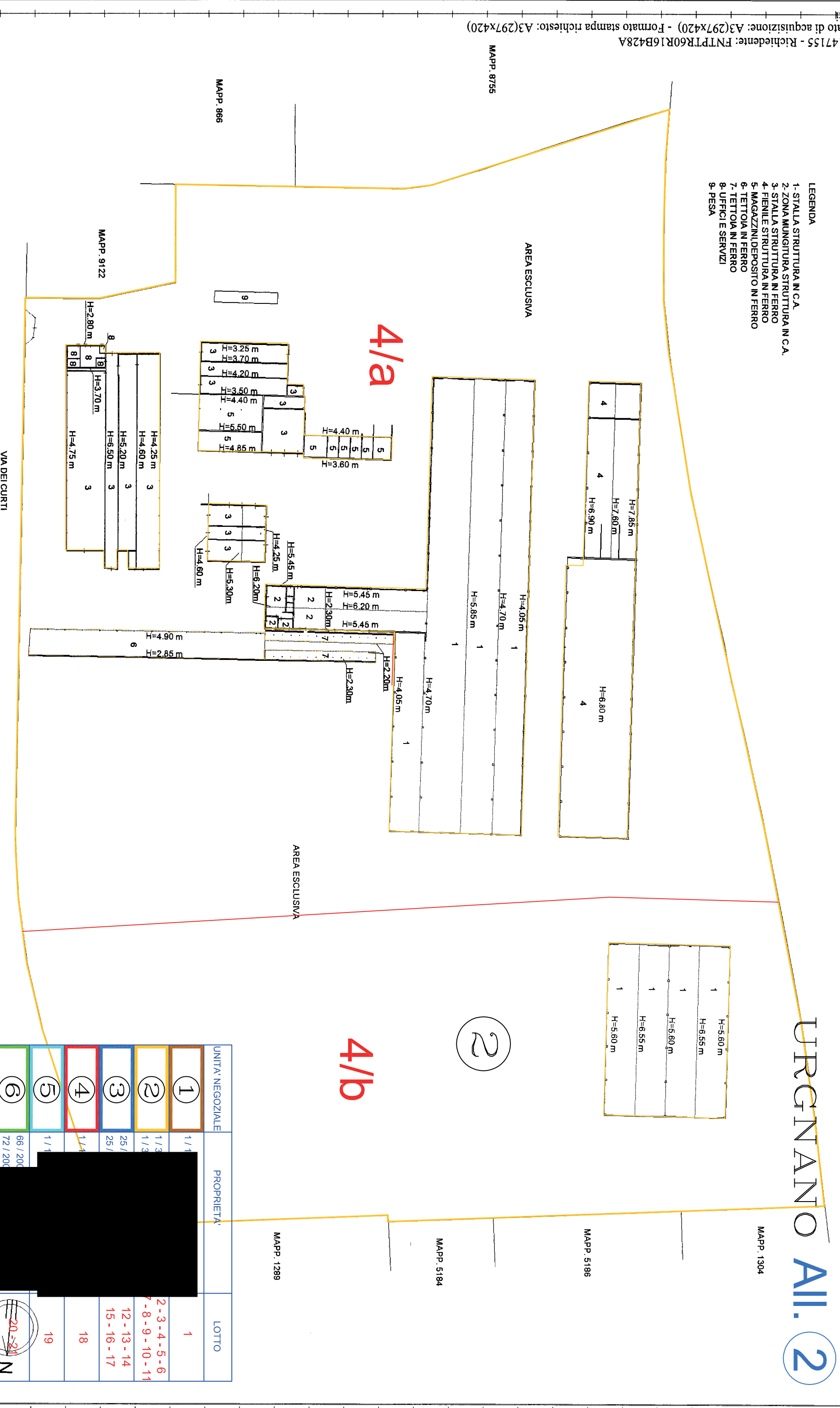
UNITA' NEGOZIALE	PROPRIETA'	LOTTO
①	1/	1
②	1/	2 - 3 - 4 - 5 - 6
	1/	7 - 8 - 9 - 10 - 11
③	25	12 - 13 - 14
	25	15 - 16 - 17
④	1/	18
⑤	1/	19
⑥	66 / 200 72 / 200	20 - 21



Catasto dei Fabbricati - Situazione al 05/01/2016 - Comune di URGNANO (L502) - < Foglio: 10 - Particella: 9122 - Subalterno: 704 >
VIA CURTI n. 567 piano: S1;

Ultima planimetria in atti

- LEGENDA
- 1- STALLA STRUTTURA IN C.A.
 - 2- ZONA MUNGIATURA STRUTTURA IN C.A.
 - 3- STALLA STRUTTURA IN FERRO
 - 4- FIENILE STRUTTURA IN FERRO
 - 5- MAGAZZINI/DEPOSITO IN FERRO
 - 6- TETTOIA IN FERRO
 - 7- TETTOIA IN FERRO
 - 8- UFFICI E SERVIZI
 - 9- PESA



4/a

4/b

2

URGNANO ALL. 2

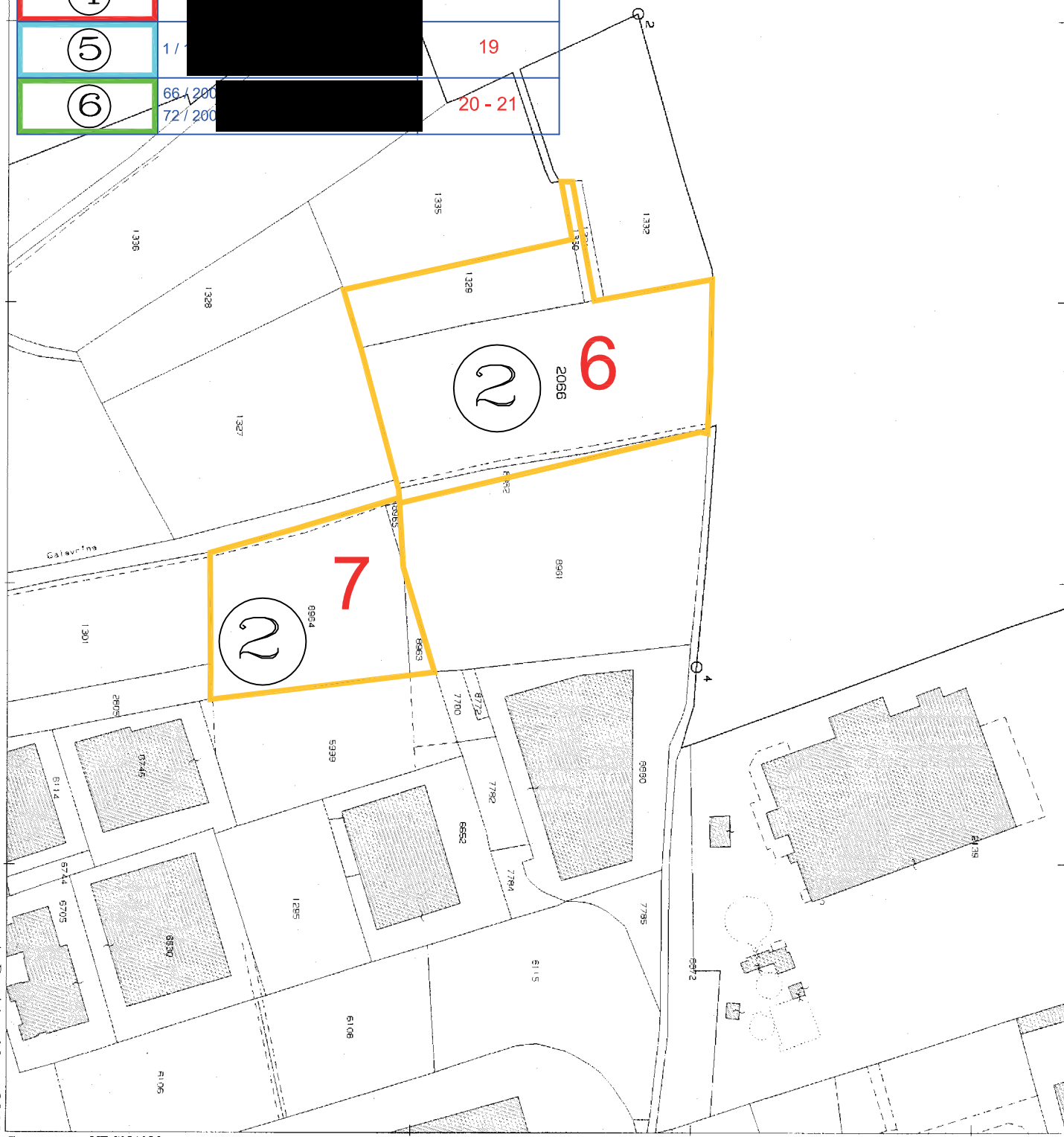
UNITA' NEGOZIALE	PROPRIETA'	LOTTO
1	[REDACTED]	1
2	[REDACTED]	2-3-4-5-6
3	[REDACTED]	7-8-9-10-11
4	[REDACTED]	12-13-14
5	[REDACTED]	15-16-17
6	[REDACTED]	18
	[REDACTED]	19

20-21
 N

URGNANO **Al. 2**

F=1553500

UNITA' NEGOZIALE	PROPRIETA'	LOTTO
①	1/	1
②	1/3 1/3	2-3-4-5-6 7-8-9-10-11
③	25/ 25/	12-13-14 15-16-17
④	1/	18
⑤	1/	19
⑥	66/200 72/200	20-21



Ufficio Provinciale di Bergamo - Territorio Servizi Catastali - Direttore DR. ANTONINO LUCIDO
Vis. tel (0.90 euro)

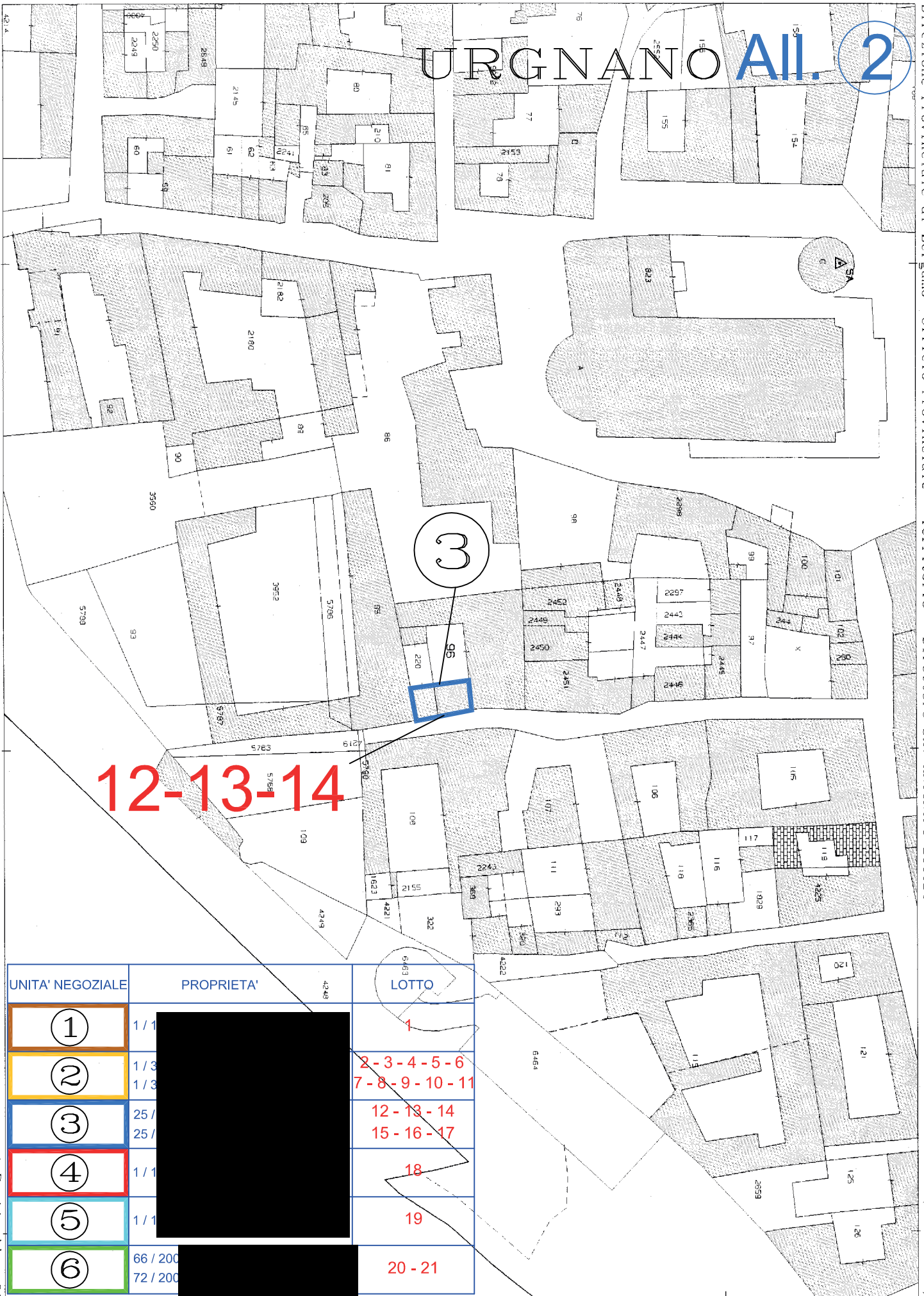
1 Particella: 2066

URGNANO All. 2

Direzione Provinciale di Bergamo Ufficio Provinciale - Territorio - Direttore DR. ANTONINO LUCIDO

Vis. tel. (0 90 euro)

E=1554200



12-13-14

UNITA' NEGOZIALE	PROPRIETA'	LOTTO
①	1/1	1
②	1/3	2-3-4-5-6 7-8-9-10-11
③	25/	12-13-14 15-16-17
④	1/1	18
⑤	1/1	19
⑥	66/200 72/200	20-21

I Particella: 96

MODULARIO
n. 4097

MINISTERO DELLE FINANZE
DIREZIONE GENERALE DEL CATASTO E DEI SS.TT.EE.
CATASTO EDILIZIO URBANO (RDL 13-4-1939, n. 652)

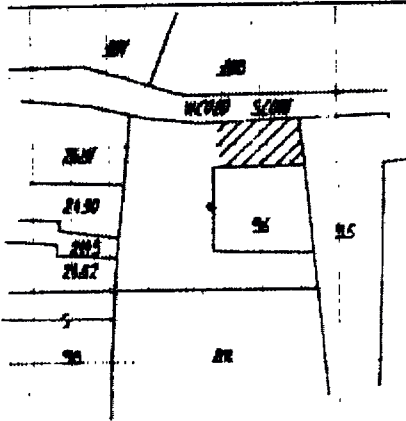
MOD. BN (CEU)

AII. 2

Planimetria di u.i.u. in Comune di **URGNANO** via **VICOLO SCORZI** civ. **2**

PER PRESERVAZIONE E INSERIMENTO DEL RE IN MAPPE 56 SUB 2 SUB 4 SUB 9
ASSIEME AL NUOVO RISTRUTTURAZIONE DEL RE IN MAPPE 56 SUB 10

URGNANO



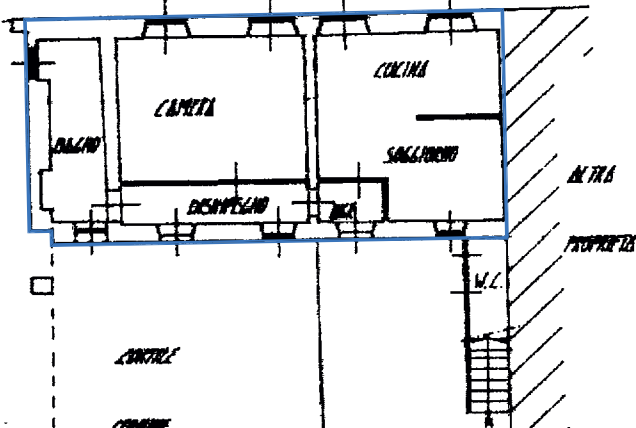
ESERCIPIO MAPPE 1:1.000

VICOLO SCORZI

3

12

10 metri

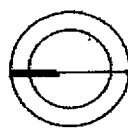


UNITA' NEGOZIALE	FROPRIETA'	LOTTO
1	1/1	1
2	1/3	2-3-4-5-6
3	25/2	7-8-9-10-11
4	25/2	12-13-14
5	1/1	15-16-17
6	1/1	18
7	66/200	19
8	72/200	20-21

AREA COPERTA IN
MAPPE 56 SUB a
SUB b
SUB c

PIANTA PIANO TERRA H. 3.00m.

ORIENTAMENTO



SCALA DI 1:200

Catasto dei Fabbricati - Situazione al 05/01/2016 - Comune di URGNANO (L.502) - < Foglio: 24 - Particella: 96 - Subalterno: 10 >

Dichiarazione di N.C.
Denuncia di variazione

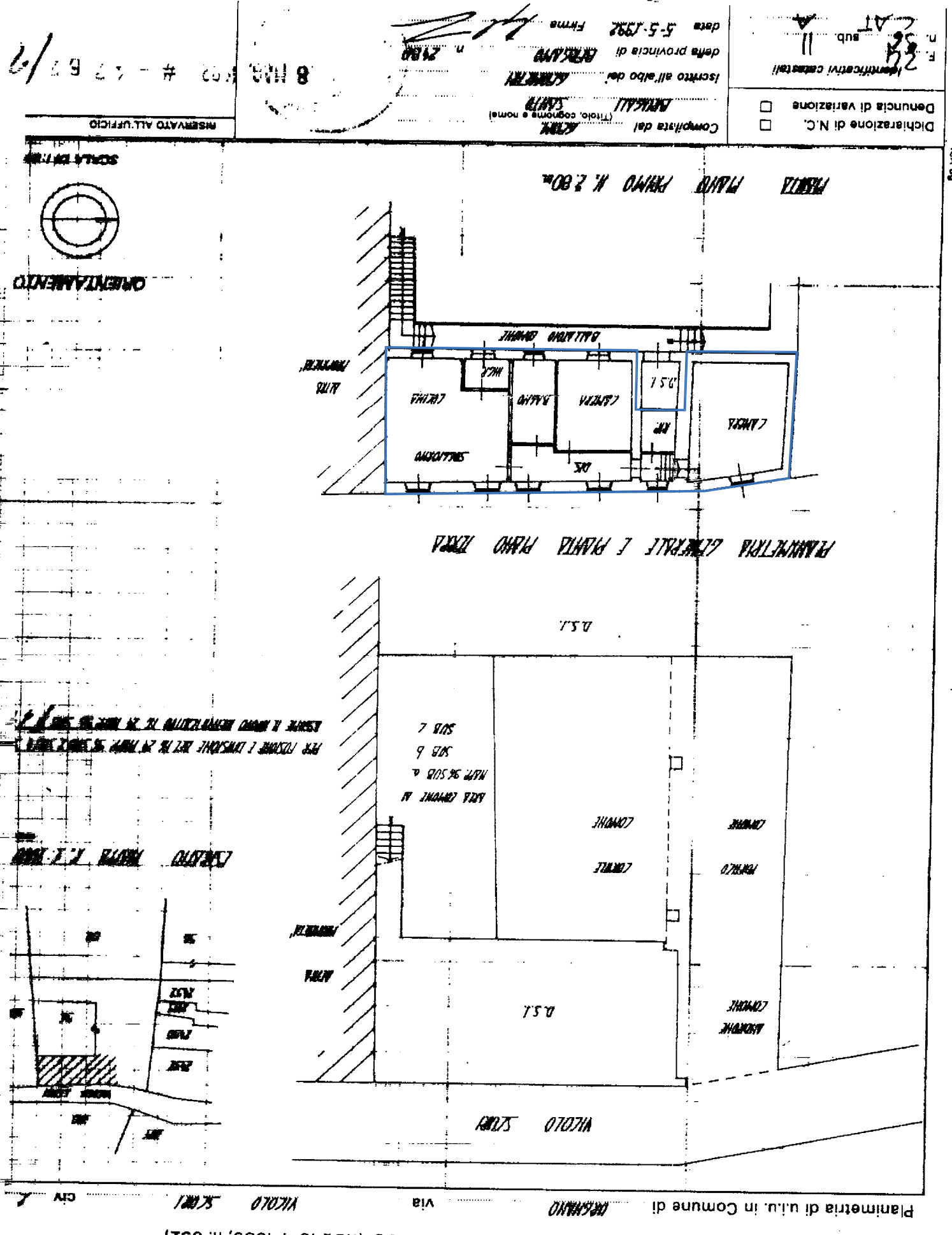
Compilata dal **GEOM. BRIGALI**
Iscritto all'albo dei **GEOMETRI**
della provincia di **BERGAMO** n. 2160

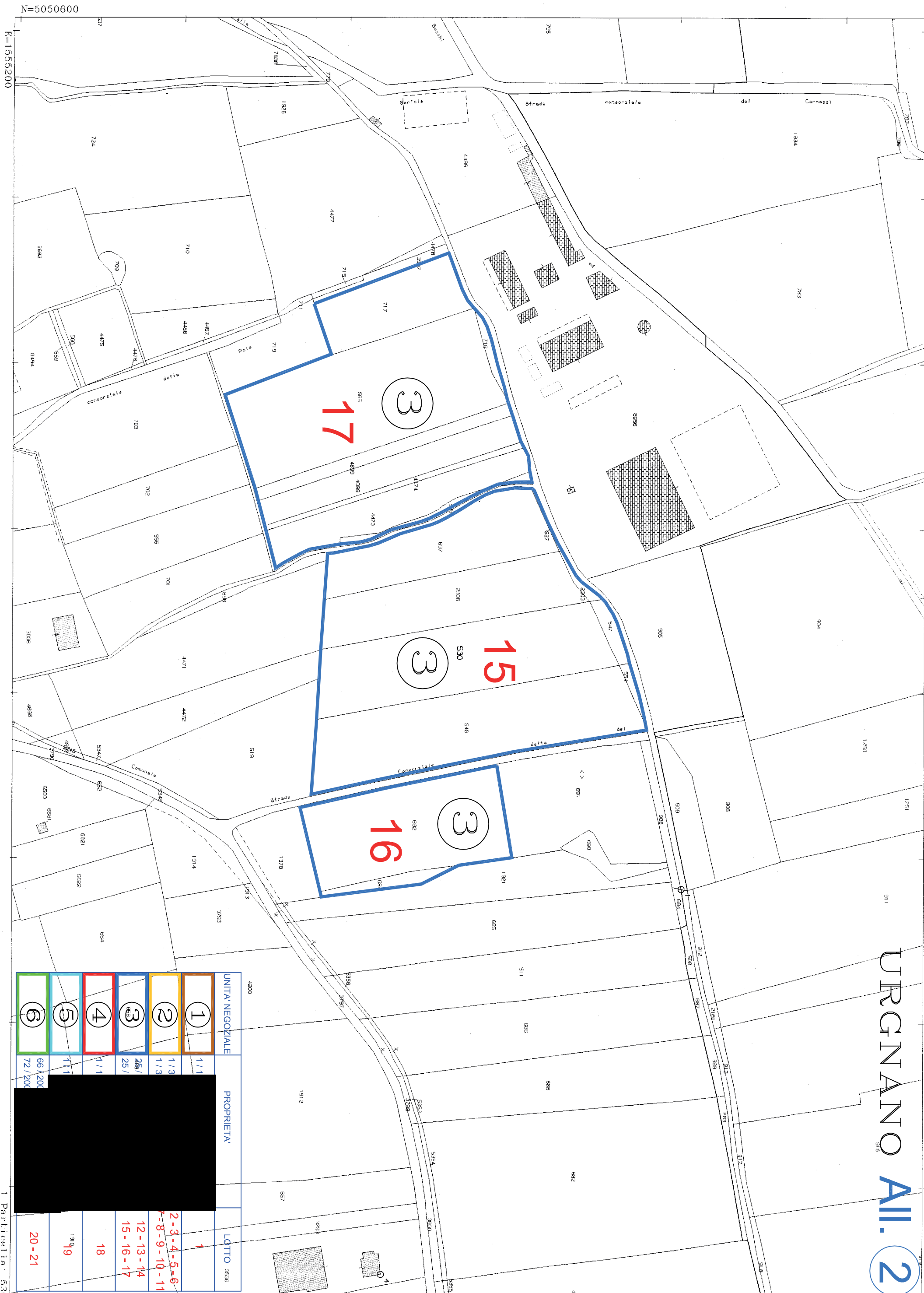
RISERVATO ALL'UFFICIO

UNITA' NEGOZIALE	PROPRIETA'	LOTTO
1		1
2		2-3-4-5-6
3		7-8-9-10-11
4		12-13-14
5		15-16-17
6		18
		19
		20-21

3

13





URGNANO All. 2

Vis. tel. (0 90 euro)

UNITA' NEGOZIALE	PROPRIETA'	LOTTO
1	[REDACTED]	1
2	[REDACTED]	2-3-4-5-6
3	[REDACTED]	7-8-9-10-11
4	[REDACTED]	12-13-14
5	[REDACTED]	15-16-17
6	[REDACTED]	18
	[REDACTED]	19
	[REDACTED]	20-21

N=5050600
E=1555200
Comune: URGNANO
Foglio: 911
Scala originale: 1:3000
Dimensione cornice: 776.000 x 552.000 metri
4-Gen-2016 19:13:53
Prot. n. T166902/2016
1 Particella: 530