

PLANIMETRICO

Agenzia del Territorio  
CATASTO FABBRICATI  
Ufficio Provinciale di  
Napoli

105

OL  
4  
EMA  
BSC

all'albo:  
Napoli N. 4271

Protocollo n. del  
Tipo Mappale n. del  
Scala 1 : 500  
Foglio: 2 Particella: 1728  
Divisione grafica dei subalterni

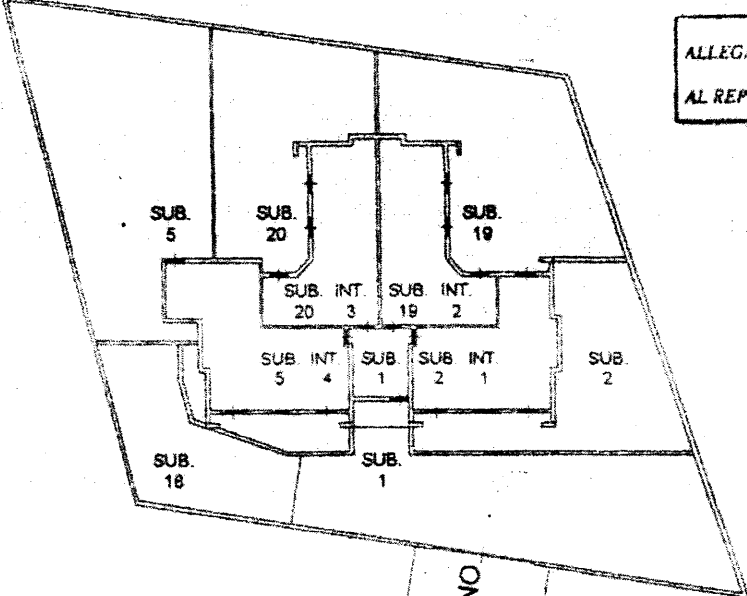
PIANO TERRA  
CON CORTE ANNESSA




P.LLA n. 900

ALLEGATO  
AL REP. N. 2888/15166

P.LLA n. 630



P.LLA n. 894


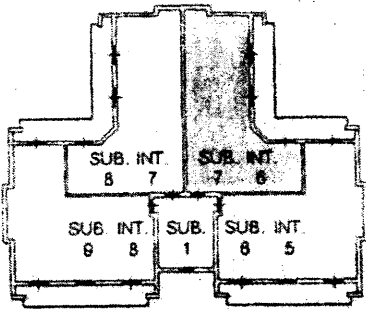


P.LLA n. 1223

VIA NETTUNO

P.LLA n. 902

PIANO PRIMO



NORD

