



FEDERICO PELLEGRINO
NOTAIO

FALLIMENTO N. 251/2013

[REDACTED]

===== CERTIFICAZIONE NOTARILE =====

===== ATTESTANTE LE RISULTANZE DELLE VISURE CATASTALI =====

===== E DEI REGISTRI IMMOBILIARI =====

===== presso l'Agenzia del Territorio =====

===== Ufficio Provinciale di Napoli 2 =====

redatta relativamente agli immobili di proprietà della
società [REDACTED], siti nel Comune di
Sant'Antimo (NA), riportati nel Catasto Fabbricati del
predetto Comune al foglio 2, p.lla 1728 subb. 5, 9, 19 e 20,
di Sant'Antimo (NA) dal Dott. Federico Pellegrino, Notaio in
Napoli (NA), con studio ivi alla via Toledo n. 306, su
proposta della Curatela Fallimentare - FALLIMENTO N. 251/2013
- su autorizzazione del Giudice Delegato Dott. DEL FRANCO
ANGELO, presso il Tribunale di Napoli, in data 9 marzo 2017,
depositata presso la Cancelleria del medesimo Tribunale in
data 13 marzo 2017. =====

===== SENTENZA DICHIARATIVA DI FALLIMENTO =====

trascritta presso l'Ufficio Provinciale di Napoli 2 -
Territorio - Servizio di Pubblicità Immobiliare in data 11
novembre 2013 ai nn. 47068/33257, iscritta presso il Registro
delle Imprese di Napoli (NA) in data 1 agosto 2013 =====

===== A favore: =====

"MASSA DEI CREDITORI DEL FALLIMENTO DELLA SOCIETA' [REDACTED]"



[REDACTED]; =====

===== A carico: =====

[REDACTED], con
sede in Sant'Antimo (NA), Codice Fiscale "[REDACTED]"; =====

e gravante su tutti i beni del fallito. In particolare sui
seguenti beni immobili facenti parte del fabbricato sito nel
Comune di Sant'Antimo (NA), alla via Nettuno s.n.c. e
precisamente: =====

1) - unità immobiliare, posta al piano terra, distinta con il
numero d'interno 4 (quattro), con annessa cantinola posta al
piano seminterrato e corte a livello, il tutto della
superficie catastale di mq 145 (centoquarantacinque); =====
il locale confina con: particella 630 e subb. 20, 1 e 18
della particella 1728 del foglio 2, salvo altri; =====
la cantinola confina con: subalterni 18 e 20 della particella
1728 del foglio 2 e proprietà aliena, salvo altri; =====
il tutto è riportato nel Catasto Fabbricati del Comune di
Sant'Antimo (NA), in ditta [REDACTED]. con sede
in Sant'Antimo, Codice Fiscale [REDACTED] proprietà per
1000/1000, al foglio 2, particella 1728, subalterno 5, via
Nettuno snc, piano T-S1, interno 4, scala U, categoria C/3,
classe U, consistenza 145 mq, superficie catastale totale mq
140, R.C. Euro 494,25; =====

2) - unità immobiliare, posta al piano primo, distinta con il
numero d'interno 8 (otto) con annessa cantinola posta al

piano seminterrato, il tutto della superficie catastale di mq
110 (centodieci); =====

il locale confina con: particella 630, subalterni 8 ed 1
della particella 1728 del foglio 2 e distacco su b.c.n.c.,
salvo altri; =====

la cantinola confina con: subalterni 13, 18 e 1 della
particella 1728 del foglio 2, salvo altri; =====


il tutto riportato nel Catasto Fabbricati del Comune di
Sant'Antimo (NA), in ditta [REDACTED] con sede
in Sant'Antimo, Codice Fiscale [REDACTED] proprietà per
1000/1000, al foglio 2, particella 1728, subalterno 9, via
Nettuno snc, piano 1-S1, interno 8, scala U, categoria C/3,
classe U, consistenza mq 110, superficie catastale totale mq
97, R.C. Euro 374,95; =====

3) - unità immobiliare, posta al piano terra, distinta con il
numero d'interno 2 (due) con annesse cantinola posta al piano
seminterrato e corte a livello, il tutto della superficie
catastale di metri quadrati 117 (centodiciassette); =====

il locale confina con: subalterno 20 della particella 1728
del foglio 2 e particelle 900 e 894 del medesimo foglio,
salvo altri; =====

la cantinola confina con: subalterni 20, 14 e 18 della
particella 1728 del foglio 2, salvo altri; =====

il tutto riportato nel Catasto Fabbricati del Comune di
Sant'Antimo (NA), in ditta [REDACTED] con sede



in Sant'Antimo, Codice Fiscale [REDACTED], proprietà per
1000/1000, al foglio 2, particella 1728, subalterno 19, via
Nettuno snc, piano T-S1, interno 2, categoria C/3, classe U,
consistenza mq 117, superficie catastale totale mq 128, R.C.
Euro 398,81; =====

4) - unità immobiliare, posta al piano terra, distinta con il
numero d'interno 3 (tre) con annessa cantinola posta al piano
seminterrato e corte a livello, il tutto della superficie
catastale di metri quadrati 121 (centoventuno); =====

il locale confina con: subalterno 5 della particella 1728 del
foglio 2 per due lati, particelle 900 del medesimo foglio e
subalterno 19 della particella 1728 del foglio 2, salvo altri;
la cantinola confina con: subalterni 5, 19 e 18 della
particella 1728 del foglio 2, salvo altri; =====

il tutto riportato nel Catasto Fabbricati del Comune di
Sant'Antimo (NA), in ditta [REDACTED] con sede
in Sant'Antimo, Codice Fiscale [REDACTED], proprietà per
1000/1000, al foglio 2, particella 1728, subalterno 20, via
Nettuno snc, piano T-S1, interno 3, categoria C/3, classe U,
consistenza mq 121, superficie catastale totale mq 129, R.C.
Euro 412,44. =====

Il sottoscritto, Dott. **FEDERICO PELLEGRINO**, Notaio in Napoli
(NA), iscritto presso il Collegio Notarile dei Distretti
Notarili Riuniti di Napoli, Torre Annunziata e Nola,
riscontrate le risultanze dei Registri e dei documenti

custoditi presso l'Ufficio Provinciale di Napoli - Territorio
- Servizio di Pubblicità Immobiliare di Napoli 2, nel
ventennio antecedente la data di trascrizione della sentenza
dichiarativa di fallimento e fino alla data di aggiornamento
del di 17 maggio 2017, effettuate le visure catastali,

ATTESTA quanto segue: =====

- che i beni sopra indicati risultano essere di proprietà
della società "████████████████████", con sede in
Sant'Antimo (NA) alla via ██████████, per accessione
per aver costruito sul suolo ad essa pervenuto in virtù del
seguente titolo: =====

- atto di compravendita, a rogito del dott. Luigi Ventrosini,
Notaio in Napoli (NA), in data 10 gennaio 2007, rep. n. 2318,
racc. n. 1232, trascritto presso l'Ufficio Provinciale di
Napoli - Territorio - Servizio di Pubblicità Immobiliare di
Napoli 2 in data 24 gennaio 2007 ai nn. 5210/3190, con il
quale la società ████████████████████ con sede in
Sant'Antimo (NA), codice fiscale ██████████, ha venduto
alla società ████████████████████ la proprietà di un
appezzamento di terreno sito nel Comune di Sant'Antimo (NA),
località Cappelluccia, Via Nettuno snc, riportata nel Catasto
Terreni del Comune di Sant'Antimo (NA), al foglio 2,
particella 901 di are 15.40. =====

Ai fini dell'ulteriore provenienza si CERTIFICA che il
terreno sul quale è stato edificato quanto oggetto della



predetta relazione è pervenuto: =====

i) alla società "████████████████████", per acquisto da
██████████ nato a ██████████ (NA) il ██████████,
giusta atto a rogito del Dott. Cante Pasquale, Notaio in
Sant'Antimo (NA), in data 16 maggio 2006, rep. n. 41067,
racc. n. 10135, trascritto presso l'Ufficio Provinciale di
Napoli - Territorio - Servizio di Pubblicità Immobiliare di
Napoli 2, in data 6 giugno 2006, ai nn. 41357/21124; =====

ii) a ██████████ per acquisto da: =====
██████████ nata a ██████████ (CE), il
██████████, per la quota di comproprietà pari a 6/36 (sei
trentaseiesimi); =====

██████████ nata a ██████████ (NA), il di ██████████
██████████ per la quota di comproprietà pari a 6/36 (sei
trentaseiesimi): =====

██████████ nata a ██████████ (NA), il ██████████
██████████, per la quota di comproprietà pari a 12/36 (dodici
trentaseiesimi); =====

██████████, nato a ██████████ (NA), il ██████████,
per la quota di comproprietà pari a 4/36 (quattro
trentaseiesimi); =====

██████████, nato a ██████████ (NA), il ██████████
██████████, per la quota di comproprietà pari a 4/36 (quattro
trentaseiesimi); =====


██████████, nato a ██████████ (NA), il ██████████

██████████, per la quota di comproprietà pari a 4/36
(quattro trentaseiesimi) =====
giusta atto a rogito del Dott. Francesco Paolo Pelosi, Notaio
in Succivo (CE), in data 30 settembre 1998, rep. n. 27107,
registrato all'Ufficio del Registro di Aversa (CE), in data
20 ottobre 1998 al n. 1552 e trascritto presso l'Ufficio
Provinciale di Napoli - Territorio - Servizio di Pubblicità
Immobiliare di Napoli 2, in data 4 novembre 1998 ai nn.
31837/24099; =====

iii) a ██████████, ██████████,
██████████, ██████████, ██████████ e
██████████ la quota di comproprietà da ciascuno
di essi vantata sul terreno di cui sopra, infra la maggiore
consistenza della particella 285 del foglio 2, in virtù dei
seguenti titoli: =====

- Sentenza del Tribunale di Napoli, XI Sezione Civile in data
24 ottobre 1983, trascritta presso l'Ufficio Provinciale di
Napoli - Territorio - Servizio di Pubblicità Immobiliare di
Napoli 2, in data 18 novembre 1983 ai nn. 33124/28239, in
virtù della quale, in adempimento dell'obbligo assunto da
██████████ nella scrittura privata in data 11 febbraio
1980, il Tribunale ha trasferito i diritti vantati dai suoi

eredi ██████████, ██████████,
██████████ e ██████████ a ██████████
██████████, nato a ██████████ (NA) il ██████████, in regime



di comunione legale dei beni con [REDACTED],
nata ad [REDACTED] (CE) il [REDACTED] - in alcune
formalità generalizzata anche come nata ad [REDACTED]
(CE) - pari tali diritti alla piena proprietà di 3/21 (tre
ventunesimi) della maggiore consistenza del terreno in
oggetto, riportato, in detta Sentenza, nel Catasto Terreni
del Comune di Sant'Antimo (NA), erroneamente con la
particella 286 del foglio 2, in luogo della particella 285
del medesimo foglio; particella rettificata come risulta
dalla formalità eseguita presso l'Ufficio Provinciale di
Napoli - Territorio - Servizio di Pubblicità Immobiliare di
Napoli 2, in data 3 marzo 1989 ai nn. 6707/5183; =====
- successione, ab intestato, a [REDACTED] nato a
[REDACTED] (NA), il [REDACTED] e deceduto ivi il [REDACTED]
[REDACTED] eredità devoluta, per la quota di comproprietà di 1/14
(un quattordicesimo) in favore della figlia [REDACTED]
[REDACTED], nata a [REDACTED] (NA), il di [REDACTED]
giusta denuncia di successione n. 4978, volume n. 3214,
trascritta presso l'Ufficio Provinciale di Napoli -
Territorio - Servizio di Pubblicità Immobiliare di Napoli 2,
in data 8 aprile 1991 ai nn. 13379/10640, in rettifica della
denuncia di successione n. 5094, volume n. 3134, trascritta
presso l'Ufficio Provinciale di Napoli - Territorio -
Servizio di Pubblicità Immobiliare di Napoli 2, in data 31
ottobre 1990 ai nn. 33421/24960. =====

Si precisa che dalla nota di trascrizione in rettifica nn. 6707/5183 del 3 marzo 1989, di cui sopra, risulta che l'eredità si è devoluta in favore della figlia avendo il coniuge rinunciato. =====

Si precisa, inoltre, che nei Registri Immobiliari non risulta trascritta alcuna accettazione tacita o espressa della suddetta eredità da parte dell'avente diritto; =====

- atto a rogito del Dott. Nicola Salomone, già Notaio in Giugliano in Campania (NA), in data 6 febbraio 1986, trascritto presso l'Ufficio Provinciale di Napoli - Territorio - Servizio di Pubblicità Immobiliare di Napoli 2, in data 1 marzo 1986 ai nn. 5936/4825, in virtù del quale

_____ nata a _____ (NA), il _____
_____ ha acquistato da _____, nata a _____ (NA),
il _____, la quota di comproprietà pari ad 1/7 (un settimo) della maggiore consistenza del terreno sul quale sono stati costruiti gli immobili oggetto della presente relazione; =====

- atto a rogito del Dott. Nicola Salomone, già Notaio in Giugliano in Campania (NA), in data 12 marzo 1986, trascritto presso l'Ufficio Provinciale di Napoli - Territorio - Servizio di Pubblicità Immobiliare di Napoli 2, in data 26 marzo 1986 ai nn. 8110/6412, in virtù del quale _____

_____, nato a _____ (NA), il _____
_____ nato a _____ (NA), il _____ e



██████████, nato a ██████████ (NA), il ██████████
██████████, hanno acquistato da ██████████, nata ██████████
██████████ (NA) il ██████████, in comune ed in parti
uguali tra loro, la quota di comproprietà pari ad 1/7 (un
settimo) della maggiore consistenza del terreno sul quale
sono stati costruiti gli immobili oggetto della presente
relazione. =====

Si precisa che in alcune formalità ██████████ risulta
generalizzato anche come nato a ██████████ (NA) il ██████████
██████████ =====

- atto a rogito della Dottoressa Antonietta Di Finizio, già
Notaio in San Bartolomeo in Galdo (BN), in data 27 dicembre
1990, rep. n. 96, trascritto presso l'Ufficio Provinciale di
Napoli - Territorio - Servizio di Pubblicità Immobiliare di
Napoli 2, in data 22 gennaio 1991 ai nn. 4536/4132 in virtù
del quale ██████████ ██████████, ██████████
██████████, ██████████, ██████████ e
██████████ quali comproprietari per le quote
come sopra acquistate del terreno, complessivamente pari ai
3/7 (tre settimi) e la società "██████████.", con sede in
Sant'Antimo (NA), Partita IVA n. ██████████ quale
comproprietaria per la restante quota pari ai 4/7 (quattro
settimi), in virtù dei titoli in appresso specificati, hanno
proceduto, a titolo di stralcio divisionale, ad assegnare
alla società ██████████" determinati beni, restando ferma

la comunione tra loro, esistente, tra l'altro, sul terreno
riportato in catasto al foglio 2, particella 901, sul quale
sono state edificate le consistenze immobiliari oggetto della
presente relazione. =====

La quota di comproprietà pari a 4/7 del terreno, infra la
maggiore consistenza della particella 285, era pervenuta alla
società [redacted] in virtù dei seguenti titoli: =====

- atto a rogito del Dott. Pietro Pirolo, già Notaio in Napoli
(NA), in data 11 dicembre 1980, trascritto presso l'Ufficio
Provinciale di Napoli - Territorio - Servizio di Pubblicità
Immobiliare di Napoli 2, in data 24 dicembre 1980 ai nn.

30591/26783 per acquisto fatto da [redacted], nata a

[redacted] (NA), il [redacted], [redacted], nata a

[redacted] (NA), il [redacted], [redacted], nata a

[redacted] (NA) il [redacted], [redacted] nata a

[redacted] (NA) il [redacted] e [redacted] nato


a [redacted] (NA) il [redacted] dei diritti pari a

3/21 (tre ventunesimi); =====

- atto a rogito del Dott. Nicola Salomone, già Notaio in
Giugliano in Campania (NA), in data 10 luglio 1981,
trascritto presso l'Ufficio Provinciale di Napoli -
Territorio - Servizio di Pubblicità Immobiliare di Napoli 2,
in data 27 luglio 1981 ai nn. 19411/16828 per acquisto fatto

da [redacted], nato a [redacted] (NA), il [redacted]

[redacted], nata a [redacted] (NA), il di [redacted]



██████████ nata a ██████████ (NA), il ██████████
██████████, nata a ██████████ (NA), il ██████████ e
██████████, nata a ██████████ (NA), il ██████████ dei
diritti pari a 2/7 (due settimi); =====

- atto a rogito del Dott. Nicola Salomone, già Notaio in
Giugliano in Campania (NA), in data 29 maggio 1984,
trascritto presso l'Ufficio Provinciale di Napoli -
Territorio - Servizio di Pubblicità Immobiliare di Napoli 2,
in data 31 maggio 1984 ai nn. 17182/14677 per acquisto fatto
da ██████████ nata a ██████████ (NA), il ██████████ e
██████████, nato a ██████████ (NA), il ██████████ dei
diritti pari ad 1/7 (un settimo). =====

===== **ATTESTO INOLTRE** =====


- che riscontrate le risultanze dei Registri Immobiliari e
dei documenti custoditi presso l'Ufficio Provinciale di
Napoli - Territorio - Servizio di Pubblicità Immobiliare di
Napoli 2, nel ventennio antecedente la Sentenza Dichiarativa
di Fallimento e comunque dal di 18 novembre 1983 a tutto il
di 17 maggio 2017 (data di aggiornamento della presente
certificazione) gli immobili in epigrafe descritti, oltre che
coinvolti dalla trascrizione della Sentenza Dichiarativa di
Fallimento sopra citata, **sono gravati** dalle seguenti
formalità pregiudizievoli: =====

- iscrizione ipotecaria nn. 49127/16868 del 5 luglio 2007, di
complessivi euro 2.550.000,00

(duemilionicinquecentocinquantamila e zero centesimi), a favore della [REDACTED], con sede in Ancona (AN), Codice Fiscale: 00078240421 e contro [REDACTED] " con sede in Sant'Antimo (NA), Codice Fiscale: [REDACTED], a garanzia di un capitale mutuato di originari euro 1.700.000,00 (unmilionesettecentomila e zero centesimi), nascente dall'atto a rogito del Dott. Pasquale Cante, Notaio in Sant'Antimo (NA), in data 3 luglio 2007, rep. n. 45480, racc. n. 12459, gravante sul terreno, riportato nel Catasto Terreni del Comune di Sant'Antimo (NA) al foglio 2, particella 901, seguito da: =====

- atto di quietanza e conferma a rogito del Dott. Pasquale Cante, Notaio in Sant'Antimo (NA), in data 19 dicembre 2007, rep. n. 46591, racc. n. 13146, annotato a margine della suddetta iscrizione in data 21 gennaio 2008 ai nn. 3645/707; =

- atto di erogazione a saldo, riduzione di somma da euro 1.700.000,00 (unmilionesettecentomila e zero centesimi) ad euro 1.664.421,94 (unmilionesecientosessantaquattromilaquattrocentoventuno e novantaquattro centesimi) con conseguente riduzione della somma dell'ipoteca da euro 2.550.000,00 (duemilionicinquecentocinquantamila e zero centesimi) ad euro 2.496.632,91 (duemilioni quattrocentonovantaseimilaseicentotrentadue e



novantuno centesimi) e di frazionamento in quota, a rogito del Dott. Pasquale Cante, Notaio in Sant'Antimo (NA), in data 19 dicembre 2008, rep. n. 48846, racc. n. 14513, annotato a margine della suddetta iscrizione in data 28 gennaio 2009 ai nn. 4875/520 (erogazione a saldo), ai nn. 4876/521 (riduzione di somma) ed ai nn. 4877/522 (frazionamento in quota); =====

- ipoteca giudiziale nn. 29580/2932 del 13 luglio 2012

iscritta per euro 160.000,00 (centosessantamila e zero centesimi) (di cui euro 100.494,97 di capitale) nascente da Decreto ingiuntivo emesso dal Tribunale di Osimo (AN) in data 21 giugno 2012, rep. n. 344/2012 a favore della società [REDACTED] con sede in Castelfidardo (AN), Codice Fiscale: [REDACTED] e contro la società [REDACTED] e gravante sugli immobili oggetto della presente relazione; =====

- ipoteca giudiziale nn. 10794/1005 del 12 marzo 2012

iscritta per euro 150.000,00 (centocinquantamila e zero centesimi) (di cui euro 132.288,92 di capitale) nascente da Decreto ingiuntivo emesso dal Tribunale di Macerata (MC) in data 5 marzo 2012, rep. n. 410/2012 a favore della [REDACTED] con sede in Ancona (AN), Codice fiscale: [REDACTED] e contro la società [REDACTED] e gravante sugli immobili oggetto della presente relazione. =====

Si rileva, inoltre, ante ventennio precedente alla trascrizione della Sentenza Dichiarativa di Fallimento, la

seguente formalità: =====

- trascrizione nn. 36406/27243 del 13 dicembre 1989 a favore

della [redacted] del

[redacted], e contro [redacted]

[redacted], [redacted], [redacted]

[redacted], [redacted], [redacted]

[redacted] società [redacted] nascente da atto

autenticato nelle firme dal Notaio Alfonso Monda, già Notaio

in Giugliano in Campania (NA), in data 28 novembre 1989, rep.

n. 55968 col quale i suddetti hanno accettato l'indennità

relativa al procedimento di esproprio per lavori di pubblica

utilità inerenti la realizzazione della STRADA DI

COLLEGAMENTO VIA PRINCIPE DI NAPOLI STATALE SS 7/BIS, di una

fascia di terreno di mq 12290, riportata in catasto al foglio

2, particelle 93 e 285, in atto indicata come sita nel Comune

di Giugliano in Campania (NA). =====

===== DATI CATASTALI ATTUALI DEGLI IMMOBILI: =====

I dati catastali attuali degli immobili oggetto della

presente relazione e di titolarità della società [redacted]

[redacted]" presso i Registri Immobiliari

dell'Ufficio Provinciale di Napoli sono i seguenti: =====

===== - I - =====

- foglio 2, particella 1728, subalterno 5, in ditta [redacted]

[redacted] con sede in Sant'Antimo, Codice Fiscale

[redacted], proprietà per 1000/1000, via Nettuno snc, piano



T-S1, interno 4, scala U, categoria C/3, classe U, mq 145,
superficie catastale totale mq 140, R.C. Euro 494,25; =====

- foglio 2, particella 1728, subalterno 9, in ditta [REDACTED]

[REDACTED] con sede in Sant'Antimo, Codice Fiscale

[REDACTED], proprietà per 1000/1000, via Nettuno snc, piano

1-S1, interno 8, scala U, categoria C/3, classe U, mq 110,

superficie catastale totale mq 97, R.C. Euro 374,95; =====

- foglio 2, particella 1728, subalterno 19, in ditta [REDACTED]

[REDACTED] con sede in Sant'Antimo, Codice Fiscale

[REDACTED], proprietà per 1000/1000, via Nettuno snc, piano

T-S1, interno 2, categoria C/3, classe U, mq 117, superficie

catastale totale mq 128, R.C. Euro 398,81; =====

- foglio 2, particella 1728, subalterno 20, in ditta [REDACTED]

[REDACTED] con sede in [REDACTED] Codice Fiscale

[REDACTED], proprietà per 1000/1000, via Nettuno snc, piano

T-S1, interno 3, categoria C/3, classe U, mq 121, superficie

catastale totale mq 129, R.C. Euro 412,44. =====

In ordine alle suddette consistenze catastali, anche ai fini

del collegamento con i titoli di provenienza nel ventennio,

si precisa che: =====

- la particella 285 del foglio 2 del Comune di Sant'Antimo

(NA) è stata frazionata, originando, tra l'altro, la

particella 901 di are 15.40 del medesimo foglio, giusta

FRAZIONAMENTO del 29/11/1990 in atti dal 05/11/1991 (n.

2213.2/1990); =====

- la particella 901 del foglio 2 del Comune di Sant'Antimo (NA), di are 15.40 è stata soppressa originando la particella 1728 del medesimo foglio, Ente Urbano di are 15.40, giusta TIPO MAPPALE del 21 novembre 2007, protocollo n. NA0896464 in atti dal 21/11/2007 (n. 896464.1/2007); =====

- sulla particella 1728 del foglio 2 del Comune di Sant'Antimo (NA) sono stati costruiti gli immobili oggetto della presente relazione, originariamente riportati nel Catasto Fabbricati del detto Comune al foglio 2, particella 1728 subalterni 3, 4, 5, 9, 15 e 16, giusta COSTITUZIONE del di 08/01/2008 protocollo n. NA0015506 in atti dal di 08/01/2008 COSTITUZIONE (n. 132.1/2008); =====

- il subalterno 19 della particella 1728 del foglio 2 del Comune di Sant'Antimo (NA) deriva dagli originari subalterni 3 e 15 della particella 1728 del foglio 2 del medesimo Comune, giusta FRAZIONAMENTO E FUSIONE del 21/01/2009 protocollo n. NA0053167 in atti dal 21/01/2009 FRAZIONAMENTO E FUSIONE (n. 3398.1/2009); =====


- il subalterno 20 della particella 1728 del foglio 2 del Comune di Sant'Antimo (NA) deriva dagli originari subalterni 4 e 16 della particella 1728 del foglio 2 del medesimo Comune, giusta FRAZIONAMENTO E FUSIONE del 21/01/2009 protocollo n. NA0057221 in atti dal 21/01/2009 FRAZIONAMENTO E FUSIONE (n. 3669.1/2009). =====

Si dichiara, inoltre, che ai sensi e per gli effetti di



quanto attualmente previsto dall'art. 29, comma 1-bis, della legge 27 febbraio 1985 n. 52, introdotto dall'art. 19, comma 14, del decreto legge 31 maggio 2010 n. 78, convertito con modificazione nella legge 30 luglio 2010 n. 122 (cosiddetto "allineamento catastale soggettivo") i beni sopra indicati risultano correttamente intestati. =====

Napoli, diciotto maggio duemiladiciassette. =====



The image shows a handwritten signature in black ink, which is somewhat stylized and loops around. To the right of the signature is a circular official stamp. The stamp contains the text "UFFICIO PROVINCIALE DI NAPOLI" around the top edge and "PELLEGRINO FEDERICO DI GIUSEPPE" around the bottom edge. In the center of the stamp is a five-pointed star with a smaller star inside it, surrounded by a decorative wreath.