

**Agenzia delle Entrate
CATASTO FABBRICATI
Ufficio Provinciale di
Lecce**

Dichiarazione protocollo n. 110221354 del 14/07/2014

Planimetria di u.i.u. in Comune di Alessano

Via Nazionale

civ. 17

Identificativi Catastali:

Sezione:

Foglio: 26

Particella: 675

Subalterno: 2

Compilata da:

Iscritto all'albo:

Prov. Lecce

N.

Scheda n. 1

Scala 1:200

Particella 503

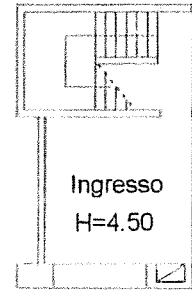
Particella 676



Piano Primo

Via Nazionale, 17

Sub. 12




Piano Terra

Particella 502

Scala 1:200

Nord



Stessa planimetria in atti

Del 11/10/2022 -

Modello scheda: F - Formato di acquisizione: A4(210x297) - Formato stampa richiesta: A4(210x297)

Catasto dei Fabbricati - Situazione al 11/10/2022 - Comune di ALESSANO(A184) - Foglio 26 - Particella 675 - Subalterno 2 - VIA NAZIONALE n. 17 Piano T-I

Firmato Da: MAURO PELLE' Emesso Da: ARUBAPEC EU QUALIFIED CERTIFICATES CA G1 Serial#: 15e6d7f1c7526fb



Agenzia del Territorio
CATASTO FABBRICATI
Ufficio Provinciale di
Lecce

Digitazione protocollo n. FE0253622 del 03/06/2011

Planimetria di u.i.u. in Comune di Alessano

Via Nazionale (montesardo)

civ.

Identificativi Catastali:

Sezione:

Foglio: 26

Particella: 675

Subalterno: 12

Compilata da:

Iscritto all'albo:

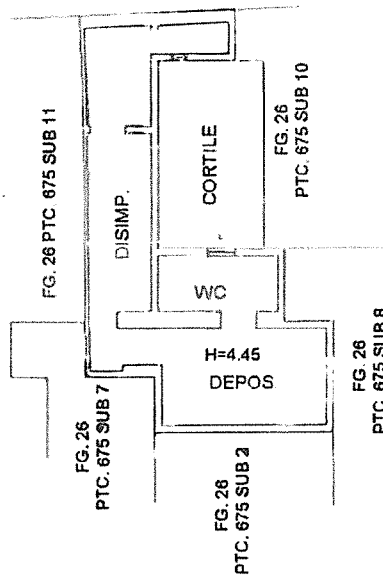
Prov. Lecce

N. 679

Scheda n. 1

Scala 1:200

PIANO TERRA



Planimetria in atti

Data: 11/10/2022 - n. T18449

File scheda: 1 - Formato di acquisizione: A4(210x297) - Formato stampa richiesto: A4(210x297)

Catasto dei Fabbricati - Situazione al 11/10/2022 - Comune di ALESSANO(A184) - < Foglio 26 - Particella 675 - Subalterno 12 >

VIA NAZIONALE Piano T

Firmato Da: MAURO PELLE Emesso Da: ARUBAPEC EU QUALIFIED CERTIFICATES CA G1 Serial#: 15e8d7ff1c7526fb

