

MODULARIO  
F. rig. rend. 497

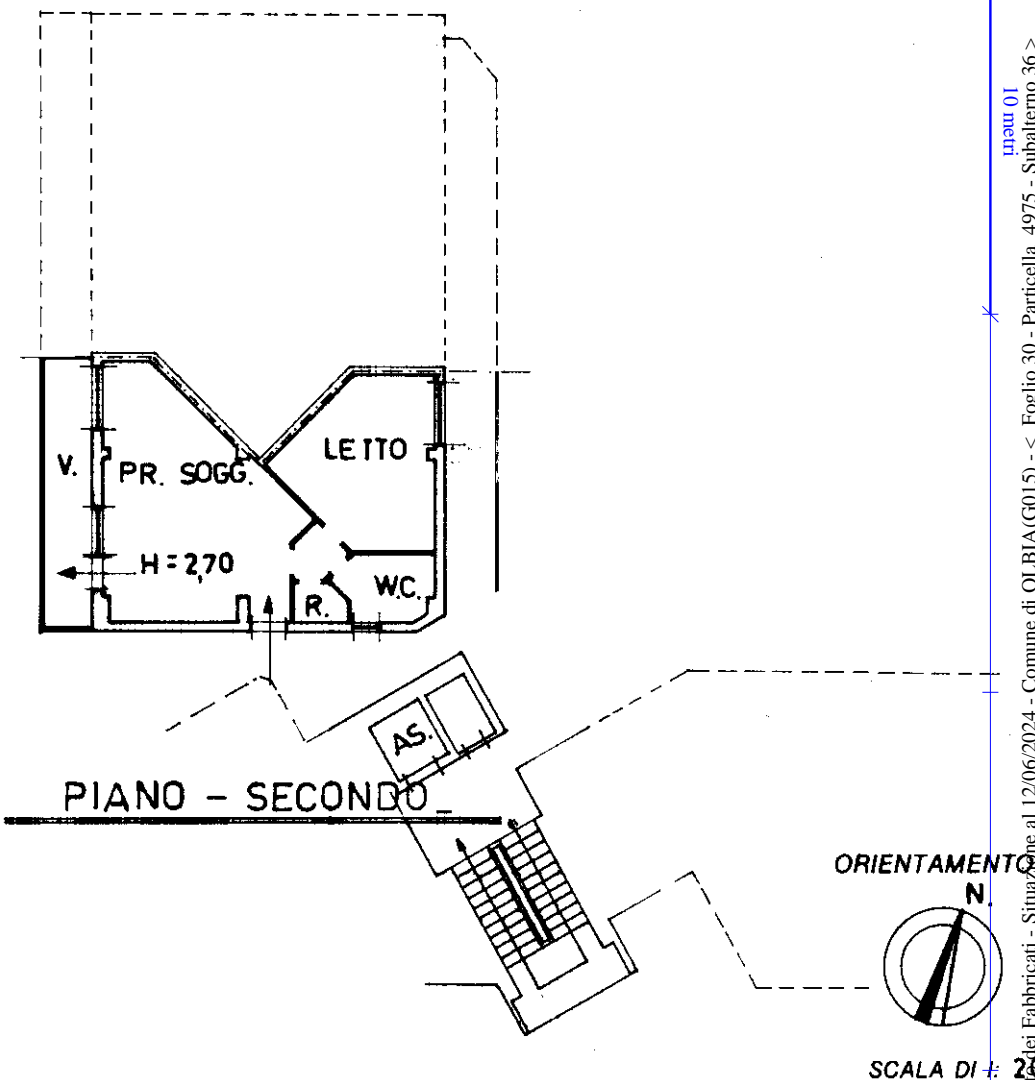


MINISTERO DELLE FINANZE  
DIREZIONE GENERALE DEL CATASTO E DEI SS.TT.EE.  
**CATASTO EDILIZIO URBANO** (RDL 13-4-1939, n. 652)

MOD. BN (CEU)

LIRE  
**250**

Planimetria di u.i.u. in Comune di **OLBIA** via **VIGNOLA** civ. ....



Roma - Istituto Poligrafico e Zecca dello Stato - P.V.

manu 01  
Catasto dei Fabbricati - Situazione al 12/06/2024 - Comune di OLBIA (G015) - < Foglio 30 - Particella 4975 - Subalterno 36 >  
ANNO 2000 - INFORMATICA CORRADI & MUZZETTO Emesso Da: INFOCERT QUALIFIED ELECTRONIC SIGNATURE CA 3 Serial#: 153d084  
Firmato Da: [Signature]

Ultima planimetria in atti  
Dichiarazione di N.C.   
Denuncia di Variazione   
Data presentazione: 07/08/1991 - Data: 12/06/2024 - n. T82537 - Richiedente: RUIISM80P28L093Y  
Totale schede catastali: 1  
Formato di acquisizione: A4 (210x297) - Formato stampa richiesto: A4 (210x297)  
F. **30/N**  
n. **4975** sub. **36**

Compilata dal **GEOMETRA**  
(Titolo, cognome e nome)  
**DILERI - STEFANO**  
iscritto all'Albo dei **GEOMETRI**  
della provincia di **SASSARI** n. **764**  
data **22/01/1991** Firma *da [Signature]*

RISERVATO ALL'UFFICIO  
**1005**  
SCALA DI #: **20**

MODULARIO  
F. rig. rend. 407

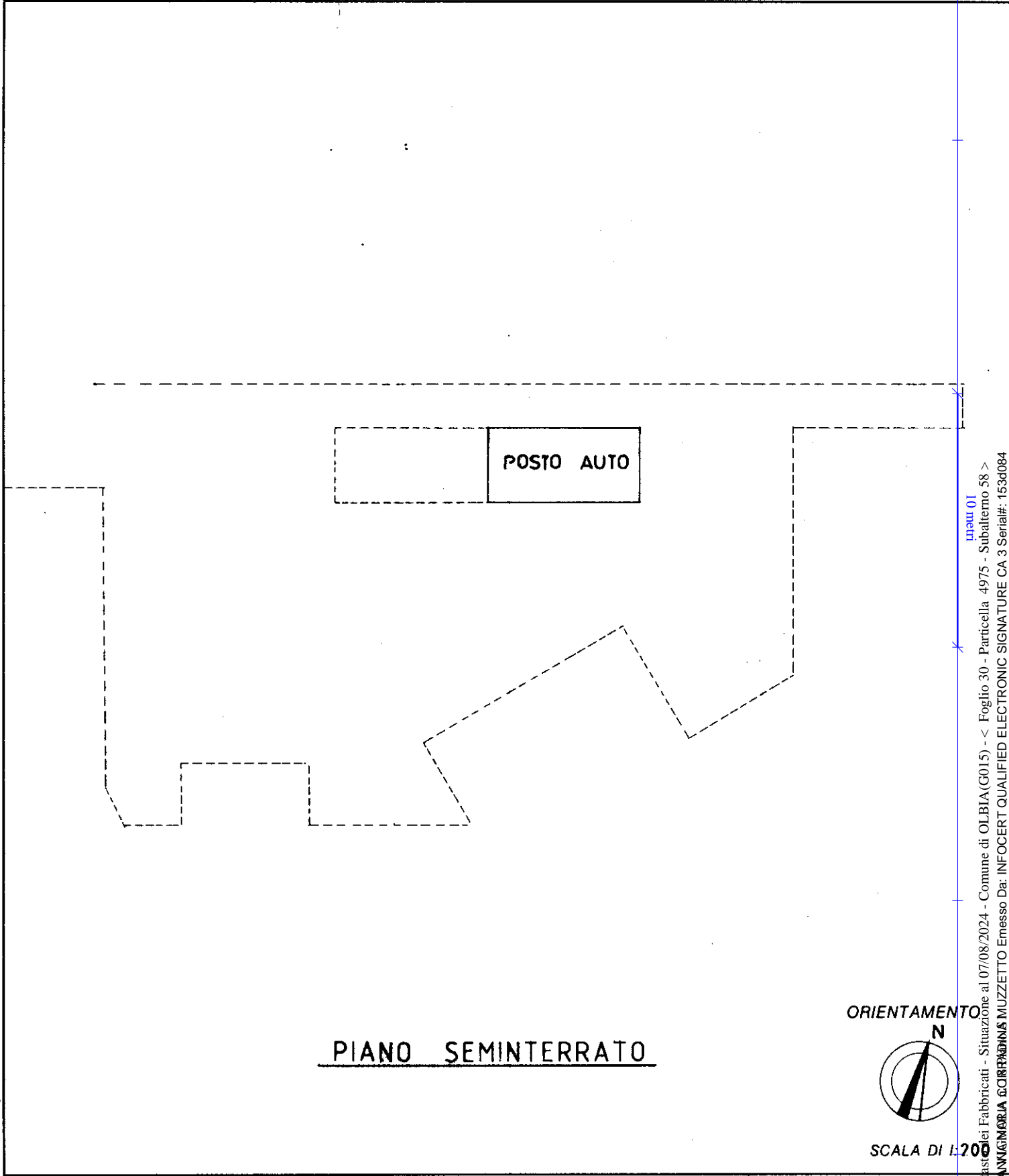


MINISTERO DELLE FINANZE  
DIREZIONE GENERALE DEL CATASTO E DEI SS.TT.EE.  
**CATASTO EDILIZIO URBANO** (RDL 13-4-1939, n. 652)

MOD. **BN** (CEU)

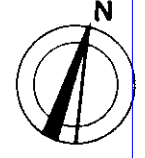
LIRE  
**250**

Planimetria di u.i.u. in Comune di OLBIA via VIGNOLA civ. ....



PIANO SEMINTERRATO

ORIENTAMENTO



SCALA DI 1:200

Roma - Istituto Poligrafico e Zecca dello Stato - P.V.

mapa 01  
Catasto dei Fabbricati - Situazione al 07/08/2024 - Comune di OLBIA(G015) - < Foglio 30 - Particella 4975 - Subalterno 58 >  
Firmato DA ANGILOTTA GIUSEPPINA MUZZETTO Emesso Da: INFOCERT QUALIFIED ELECTRONIC SIGNATURE CA 3 Serial#: 153d084

Dichiarazione di N.C.   
DENUNCIA di variazione

Compilata dal GEOM. STEFANO PILERI  
(Titolo, cognome e nome)

PROVINCIALE  
N. 761  
PILERI  
STEFANO  
SASSARI

RISERVATO ALL'UFFICIO

1000

Ultima planimetria in atti  
Identificativi catastali  
Data presentazione: 07/08/1991 - Data: 07/08/2024 - n. T223615 - Richiedente: RUIMSM80P28L093Y  
Totale schede: 1 - Formato di acquisizione: A4(210x297) - Formato stampa richiesto: A4(210x297)  
F. 30/N .....  
n. 4975 sub. 58 .....

iscritto all'albo dei GEOMETRI  
della provincia di SASSARI n. 761  
data 22/01/1991 Firma Stefano Pileri