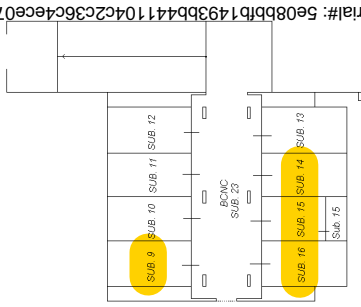


**Agenzia delle Entrate**  
**CATASTO FABBRICATI**  
**Ufficio provinciale di Parma**

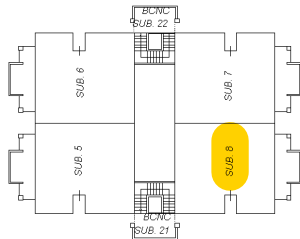
<b>ELABORATO PLANIMETRICO</b>	Compilato da: <b>Boraschi Giacomo</b>	Iscritto all'albo: <b>Architetti</b>	Prov. <b>Parma</b>	N. <b>421</b>
Comune di <b>Borgo Val Di Taro</b>	Sezione: <b>87</b>	Particella: <b>1476</b>	Prorogazione n. <b>27/11/2017</b>	del
Dimostrazione grafica dei subalterni	Tipo Mappale n. <b>266255</b> del <b>27/11/2012</b> Scala <b>1 : 500</b>			

Ultima planimetria in atti

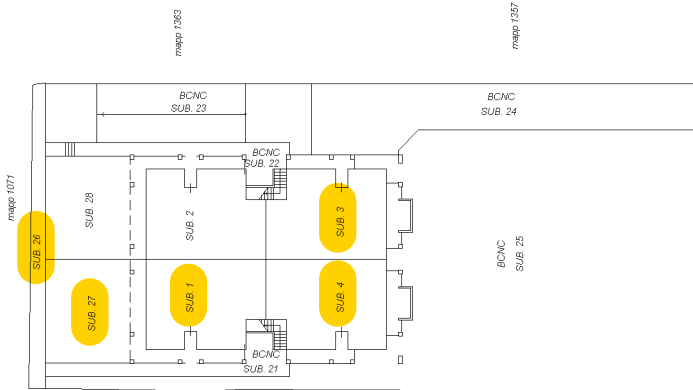
**Piano 1° Sottostrada**



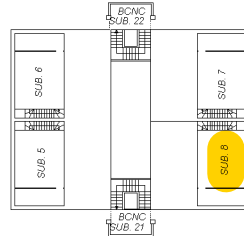
**Piano Primo**



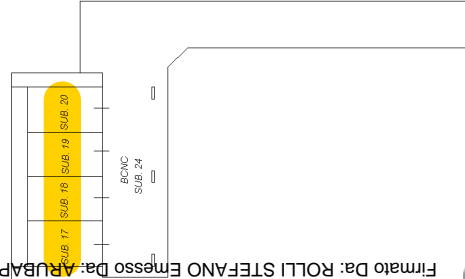
**Piano Terra**



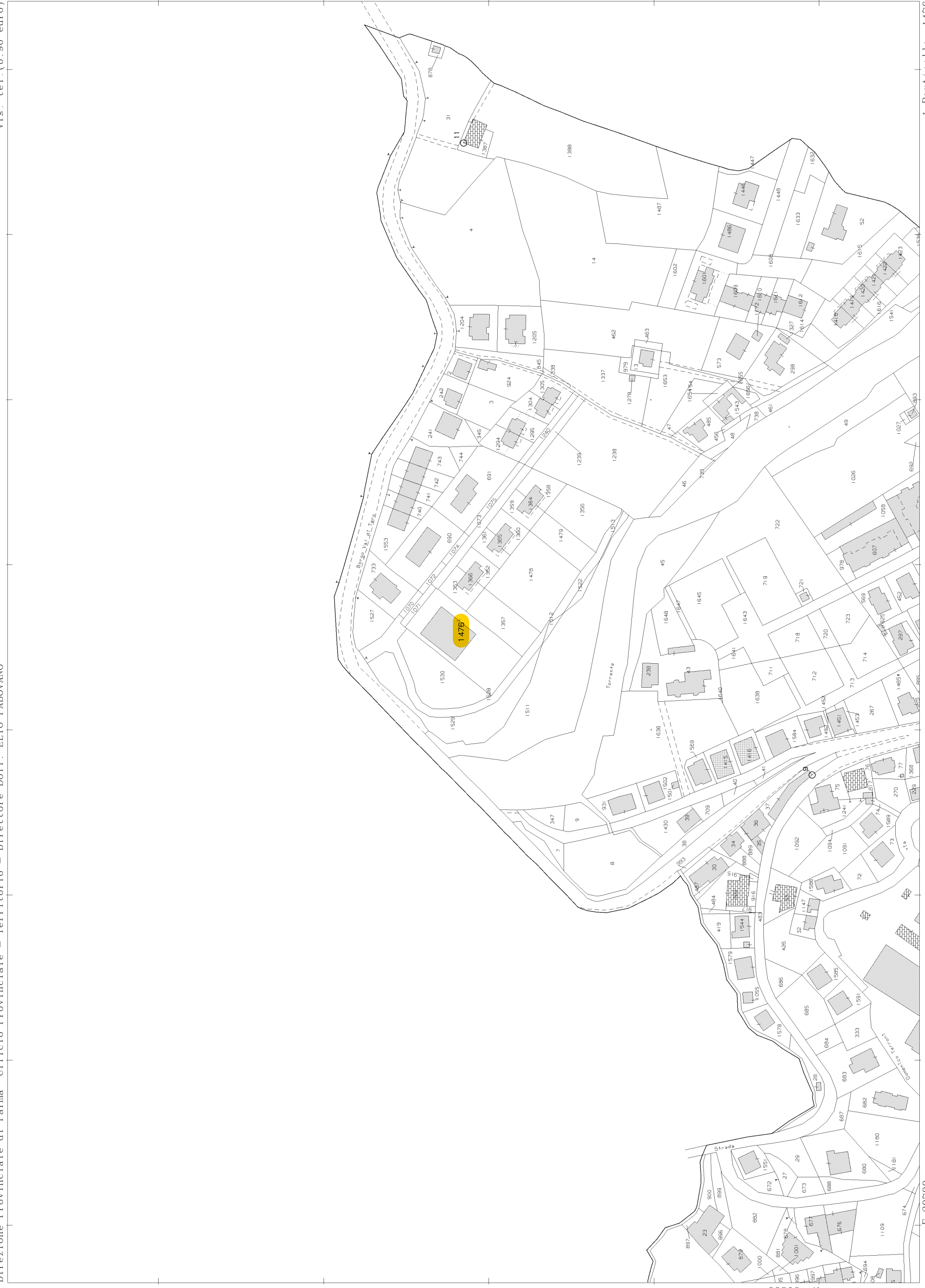
**Piano Secondo (sottotetto)**



**piano 2° Sottostrada**



Firmato Da: ROLLI STEFANO Emesso Da: ARUBA P.E.O. P.A. NG CA 3 Serial#: 5e08bdf1493bd441104c2c36c4e07



N 91300